

# แผนพัฒนาท้องถิ่น

(พ.ศ. ๒๕๖๖ – ๒๕๗๐)



องค์การบริหารส่วนตำบลวังดาล

อำเภอ กบินทร์บุรี จังหวัดปราจีนบุรี





ประกาศองค์การบริหารส่วนตำบลวังดาล  
เรื่อง ประกาศใช้แผนพัฒนาท้องถิ่น (พ.ศ. ๒๕๖๖ - ๒๕๗๐)

\*\*\*\*\*

อาศัยอำนาจตามระเบียบกระทรวงมหาดไทยว่าด้วยการจัดทำแผนพัฒนาขององค์กรปกครองส่วนท้องถิ่น พ.ศ. ๒๕๔๘ และที่แก้ไขเพิ่มเติม (ฉบับที่ ๓) พ.ศ. ๒๕๖๑ ข้อ ๕ ข้อ ๑๗ ข้อ ๒๔ และข้อ ๒๕ และหนังสือกระทรวงมหาดไทย ด่วนที่สุด ที่ มท ๐๘๑๐.๓/ว๗๔๖๗ ลงวันที่ ๑๔ ธันวาคม ๒๕๖๓ กระทรวงมหาดไทยได้แจ้งแนวทางการจัดทำแผนพัฒนาขององค์กรปกครองส่วนท้องถิ่น (พ.ศ. ๒๕๖๖ - ๒๕๗๐) เพื่อให้การจัดทำแผนพัฒนาขององค์กรปกครองส่วนท้องถิ่น (พ.ศ. ๒๕๖๖ - ๒๕๗๐) สามารถบูรณาการแผนงาน/โครงการ/กิจกรรม และงบประมาณในพื้นที่ ได้อย่างมีประสิทธิภาพ เกิดประโยชน์สูงสุดให้แก่ประชาชน จึงขักซ้อมแนวทางการจัดทำแผนพัฒนาขององค์กรปกครองส่วนท้องถิ่น พ.ศ. ๒๕๖๖ - ๒๕๗๐ โดยให้องค์กรปกครองส่วนท้องถิ่นถือเป็นแนวทางปฏิบัติ

เพื่อให้การปฏิบัติงานตามอำนาจหน้าที่ขององค์การบริหารส่วนตำบลวังดาล เป็นไปเพื่อประโยชน์สุขของประชาชน โดยใช้วิธีการบริหารกิจการบ้านเมืองที่ดี และได้คำนึงถึงการมีส่วนร่วมของประชาชนในการจัดทำแผนพัฒนาท้องถิ่น องค์การบริหารส่วนตำบลวังดาลจึงได้จัดทำแผนพัฒนาท้องถิ่น (พ.ศ. ๒๕๖๖ - ๒๕๗๐) เสร็จเรียบร้อยแล้วและเป็นไปตามที่กำหนดไว้ทุกประการ โดยผ่านการพิจารณาของคณะกรรมการพัฒนาองค์การบริหารส่วนตำบลวังดาลและผ่านการพิจารณาให้ความเห็นชอบของสภาองค์การบริหารส่วนตำบลวังดาลในคราวประชุมสภา สมัยประชุมวิสามัญ สมัยที่ ๑ ครั้งที่ ๒ ประจำปี พ.ศ. ๒๕๖๓ เมื่อวันที่จันทร์ที่ ๒๐ กันยายน พ.ศ. ๒๕๖๔

องค์การบริหารส่วนตำบลวังดาล จึงประกาศใช้แผนพัฒนาท้องถิ่น (พ.ศ. ๒๕๖๖ - ๒๕๗๐) เป็นกรอบในการจัดทำงบประมาณรายจ่ายประจำปี งบประมาณรายจ่ายเพิ่มเติม งบประมาณรายจ่ายจากเงินสะสม งบประมาณตามแผนความต้องการของบลงทุนเพื่อการพัฒนาองค์การบริหารส่วนตำบลวังดาล เงินอุดหนุนเฉพาะกิจ และงบประมาณเงินอุดหนุนให้แก่หน่วยงานอื่น รวมทั้งวางแนวทางเพื่อให้มีการปฏิบัติให้บรรลุวัตถุประสงค์ตามโครงการที่กำหนดไว้ในแผนพัฒนา (พ.ศ. ๒๕๖๖ - ๒๕๗๐) ต่อไป

จึงประกาศให้ทราบโดยทั่วกัน

ประกาศ ณ วันที่ ๒๗ กันยายน พ.ศ. ๒๕๖๔

(นายไพฑูรย์ ช่างฉาย)

นายกองค์การบริหารส่วนตำบลวังดาล

## คำนำ

องค์การบริหารส่วนตำบลวังดาล มีภารกิจสำคัญในการปฏิบัติงานเพื่อพัฒนาคุณภาพชีวิตของประชาชนภายในตำบล ภายใต้บทบัญญัติของรัฐธรรมนูญแห่งราชอาณาจักรไทย พ.ศ. ๒๕๖๐ ประกอบกับ ระเบียบกระทรวงมหาดไทยว่าด้วยการจัดทำแผนพัฒนาขององค์กรปกครองส่วนท้องถิ่น พ.ศ. ๒๕๔๘ ที่แก้ไข เพิ่มเติมถึง (ฉบับที่ ๒) พ.ศ. ๒๕๕๙ และ (ฉบับที่ ๓) พ.ศ. ๒๕๖๑ ได้กำหนดให้องค์กรปกครองส่วนท้องถิ่น มีอำนาจและหน้าที่ในการจัดทำแผนพัฒนาท้องถิ่นของตนเอง แผนพัฒนาท้องถิ่น หมายถึง แผนพัฒนาของ องค์กรปกครองส่วนท้องถิ่น โดยคณะกรรมการพัฒนาท้องถิ่น รับทราบ ความต้องการ ประเด็น การพัฒนาและ ประเด็นที่เกี่ยวข้องตลอดจนความช่วยเหลือทางวิชาการและแนวทางปฏิบัติที่เหมาะสมกับสภาพพื้นที่ เพื่อนำมา กำหนดแนวทางการจัดทำแผนพัฒนาท้องถิ่น โดยให้นำข้อมูลพื้นฐานในการพัฒนาจากหน่วยงานต่างๆ และ ข้อมูลในการจัดทำแผนพัฒนาหมู่บ้านหรือแผนชุมชนมาพิจารณาประกอบการจัดทำแผนพัฒนาท้องถิ่น

ดังนั้น เพื่อให้การดำเนินการดังกล่าวเป็นไปตามระเบียบฯ องค์การบริหารส่วนตำบลวังดาล จึงได้ดำเนินการจัดทำแผนพัฒนาท้องถิ่น (พ.ศ. ๒๕๖๖ – ๒๕๗๐) ขึ้น เพื่อใช้เป็นเครื่องมือในการจัดทำงบประมาณรายจ่ายประจำปีงบประมาณรายจ่ายเพิ่มเติม งบประมาณจากเงินสะสมและงบประมาณเงินอุดหนุน พร้อมทั้งจะนำไปสู่การปฏิบัติและสามารถใช้ในการประสานแผนพัฒนาท้องถิ่นได้อย่างมีประสิทธิภาพ และ ประสิทธิภาพตามนโยบายที่คณะผู้บริหารหวังที่จะทำให้เกิดการพัฒนาท้องถิ่นอย่างยั่งยืน

องค์การบริหารส่วนตำบลวังดาล หวังเป็นอย่างยิ่งว่าแผนพัฒนาท้องถิ่น (พ.ศ. ๒๕๖๖ – ๒๕๗๐) ขององค์การบริหารส่วนตำบลวังดาล ฉบับนี้จะเป็นแนวทางในการพัฒนาตำบลวังดาลให้มีประสิทธิภาพ และสามารถตอบสนองความต้องการของประชาชนได้อย่างแท้จริง

องค์การบริหารส่วนตำบลวังดาล

# สารบัญ

เรื่อง

หน้า

## ส่วนที่ ๑ สภาพทั่วไปและข้อมูลพื้นฐาน

๑. ด้านกายภาพ	๕
๒. ด้านการเมือง/การปกครอง	๘
๓. ประชากร	๙
๔. สภาพทางสังคม	๑๐
๕. ระบบบริการพื้นฐาน	๑๔
๖. ระบบเศรษฐกิจ	๑๕
๗. ศาสนา ประเพณี วัฒนธรรม	๒๑
๘. ทรัพยากรธรรมชาติ	๒๒
๙. ข้อมูลเกี่ยวกับศักยภาพขององค์การบริหารส่วนตำบลวังดาล	๒๓

## ส่วนที่ ๒ ยุทธศาสตร์การพัฒนากองค์กรปกครองส่วนท้องถิ่น

๑. ความสัมพันธ์ระหว่างแผนพัฒนาระดับมหภาค	๒๘
๒. ยุทธศาสตร์การพัฒนากองค์กรปกครองส่วนท้องถิ่น	๕๑
๓. การวิเคราะห์เพื่อการพัฒนา	๖๑

## ส่วนที่ ๓ การนำแผนพัฒนาท้องถิ่นไปสู่การปฏิบัติ

๑. ยุทธศาสตร์การพัฒนาและแผนงาน	๖๘
๒. บัญชีโครงการพัฒนาท้องถิ่น	๖๙

## ส่วนที่ ๔ การติดตามและประเมินผล

๑. การติดตามและประเมินผลยุทธศาสตร์ของ องค์การปกครองส่วนท้องถิ่นในเขตจังหวัด	๑๒๒
๒. การติดตามและประเมินผลโครงการขององค์การปกครองส่วนท้องถิ่น	๑๒๗
๓. สรุปผลการพัฒนาท้องถิ่นในภาพรวม	๑๓๒
๔. ข้อเสนอแนะในการจัดทำแผนพัฒนาท้องถิ่นในอนาคต	๑๓๔

## ส่วนที่ ๑

### สภาพทั่วไปและข้อมูลพื้นฐาน

#### ๑. ด้านกายภาพ

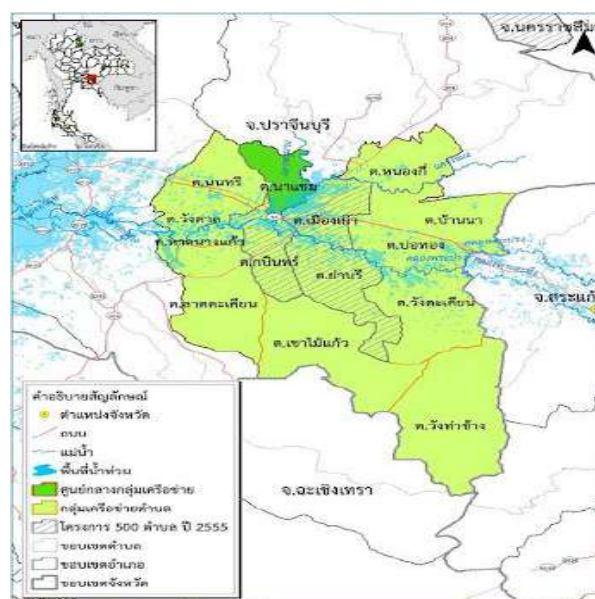
๑.๑ ที่ตั้งของหมู่บ้าน/ชุมชน/ตำบล ตำบลวังตาล เดิมราษฎรได้มาตั้งบ้านเรือนอยู่บริเวณบ้านไร่ ประมาณ ๒๐ ปีที่ผ่านมา และได้ขยายออกเป็นหลายหมู่บ้าน และได้พบหินดินดานเป็นบริเวณกว้าง ราษฎรจึงได้เรียกว่า วังตาลและเมื่อได้รวมกันเป็นตำบล จึงให้ชื่อว่า ตำบลวังตาล

ตำบลวังตาลมีอาณาเขตติดต่อ ดังนี้

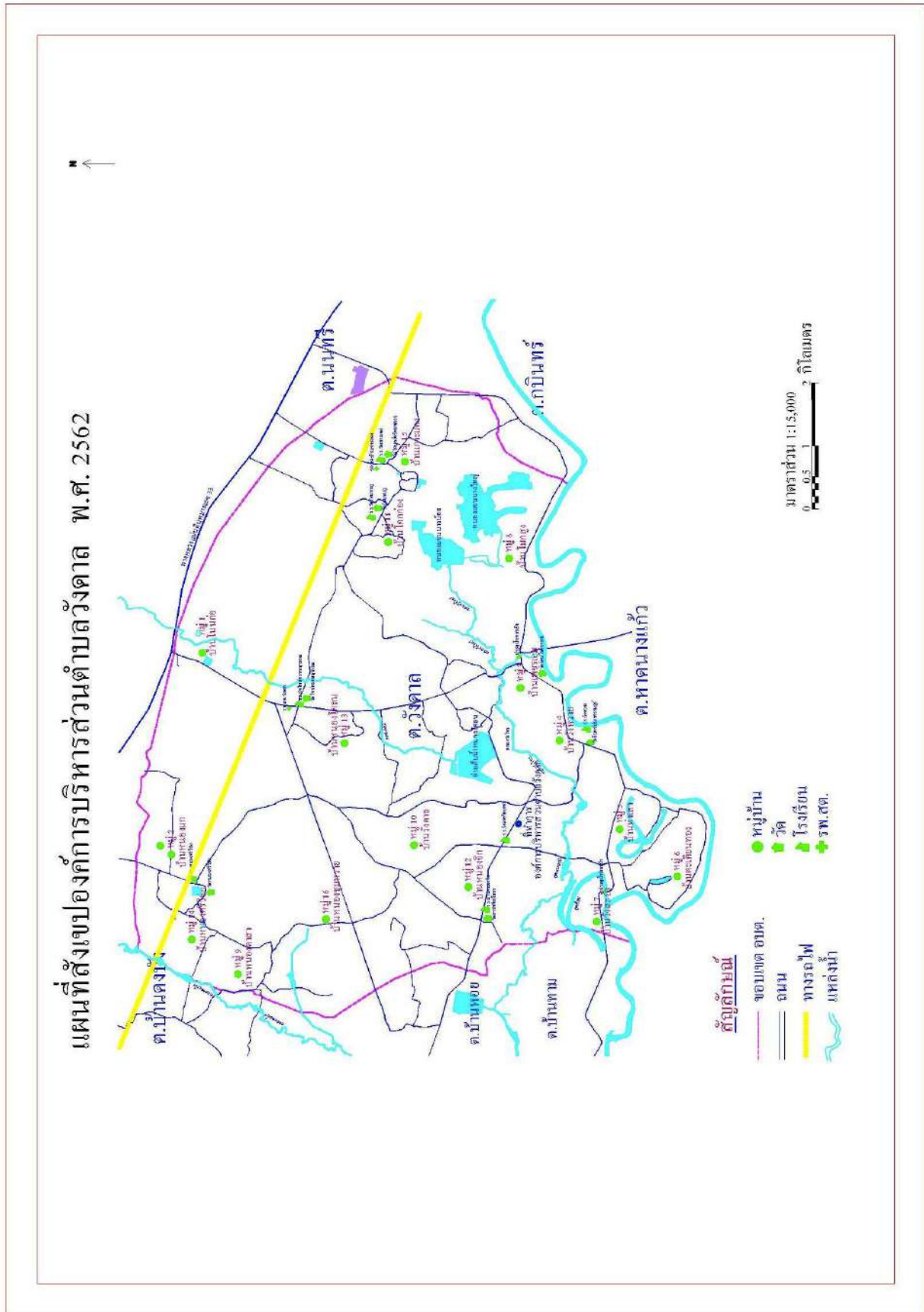
ทิศเหนือ	ติด	เขตตำบลนนทรี
ทิศตะวันออก	ติด	เขตตำบลกบินทร์บุรี
ทิศใต้	ติด	เขตแม่น้ำปราจีนบุรี,ตำบลหาดนางแก้ว
ทิศตะวันตก	ติด	เขตตำบลดงบัง , ตำบลบ้านหอย , ตำบลบ้านทาม

องค์การบริหารส่วนตำบลวังตาล ตั้งอยู่ ๑๐๔ หมู่ที่ ๑๐ ตำบลวังตาล อำเภอกบินทร์บุรี จังหวัดปราจีนบุรี

โดยตำบลวังตาล ตั้งอยู่ทางทิศตะวันตกของอำเภอกบินทร์บุรี อยู่ในเขตการปกครองของอำเภอกบินทร์บุรี ห่างจากที่ว่าการอำเภอกบินทร์บุรี ประมาณ ๒๐ กิโลเมตร ตำบลวังตาล มีพื้นที่ประมาณ ๓๘.๔๑ ตารางกิโลเมตร เนื้อที่ประมาณ ๒๔,๐๐๖.๒๕ ไร่



# แผนที่องค์การบริหารส่วนตำบลวังดาล อำเภอทับปุด จังหวัดปราจีนบุรี



**๑.๒ ลักษณะภูมิประเทศ** สภาพพื้นที่ตำบลวังดาล ทางทิศเหนือจะมีพื้นที่ราบสูงสลับกับที่ลุ่มเป็นแนวยาวตั้งแต่ทางทิศตะวันออกจนถึงตะวันตก ทางทิศใต้จะมีพื้นที่ราบลุ่มสลับกับสันดอน มีคลองและแม่น้ำไหลผ่าน

**๑.๓ ลักษณะภูมิอากาศ** ตำบลวังดาลได้รับอิทธิพลจากลมมรสุมตะวันออกเฉียงเหนือ และลมมรสุมตะวันตกเฉียงใต้ ประกอบกับลมฝ่ายใต้ที่พัดปกคลุมภาคตะวันออกเฉียงเหนือ รวมทั้งห่อมความกดอากาศต่ำ เนื่องจากความร้อนปกคลุม

๑) ฤดูร้อน มีอุณหภูมิสูงประมาณ ๓๘-๔๐ องศาเซลเซียส โดยฤดูร้อน เริ่มตั้งแต่เดือนมีนาคมถึงเดือนพฤษภาคม อุณหภูมิสูงสุดวัดได้ ๓๘-๔๐ องศาเซลเซียส

๒) ฤดูฝน เริ่มตั้งแต่กลางเดือนพฤษภาคมถึงเดือนตุลาคม เป็นช่วงที่ลมมรสุมตะวันตกเฉียงใต้ ซึ่งเป็นลมร้อนและชื้นจากมหาสมุทรอินเดีย พัดปกคลุมประเทศไทย และร่องความกดอากาศต่ำที่พัดผ่านบริเวณภาคใต้ของประเทศไทยจะเลื่อนขึ้นมาพาดผ่านบริเวณ ประเทศไทยตอนบน คือ ภาคเหนือ ภาคตะวันออกเฉียงเหนือ และภาคกลาง ในระยะนี้จึงมีความชื้นขึ้นมาก ทำให้ฝนตกมาก ตั้งแต่กลางเดือนพฤษภาคมจนถึงกลางเดือนตุลาคม หลังจากนั้นฝนจะเริ่มลดน้อยลงอย่างรวดเร็ว

๓) ฤดูหนาว เริ่มตั้งแต่เดือนพฤศจิกายนถึงเดือนกุมภาพันธ์ อุณหภูมิต่ำสุดเฉลี่ยประมาณ ๒๐-๒๓ องศาเซลเซียส สำหรับปี ๒๕๖๑ อุณหภูมิเฉลี่ยต่ำสุดวัดได้ ๑๗.๓๙ องศาเซลเซียส (เดือนมกราคม-กุมภาพันธ์) อุณหภูมิสูงสุดวัดได้ ๓๗.๙ องศาเซลเซียส (เดือน เมษายน)

**๑.๔ ลักษณะของดิน** สภาพดินในเขตพื้นที่ตำบลวังดาลนั้นมีลักษณะเป็นดินร่วนปนทรายกรวด กลุ่มดินต้นถึงก้อนกรวด หรือเศษหินปนลูกรังหนามาก ปฏิกริยาดินเป็นกรดจัดมาก การระบายน้ำดี ความอุดมสมบูรณ์ต่ำ ส่วนใหญ่เนื้อดินเป็นพวกดินเหนียวปนกรวดหรือปนลูกรัง ดินสีน้ำตาลหรือสีเหลืองหรือแดง พบบริเวณที่ดินมีลักษณะเป็นลูกคลื่นลอนลาดถึงลูกคลื่นลอนชัน มีความลาดชันประมาณ ๕-๒๐ % เป็นดินต้นมาก มีการระบายน้ำดี ระดับน้ำใต้ดินอยู่ลึกกว่า ๕ เมตรตลอดปี มีความอุดมสมบูรณ์ตามธรรมชาติต่ำ pH ๔.๕-๗.๐

**๑.๕ ลักษณะของแหล่งน้ำ** มีแหล่งน้ำที่ใช้สำหรับ อุปโภค - บริโภค จำนวน ๕ แห่ง แหล่งน้ำทั้ง ๕ แห่งเคยเป็นแหล่งน้ำที่เกิดขึ้นตามธรรมชาติและองค์การบริหารส่วนตำบลวังดาลได้ดำเนินการขุดลอกแหล่งน้ำและก่อสร้างฝายกั้นน้ำเพื่อเพียงพอกับการอุปโภคและบริโภคของประชาชน ดังนี้

ลำห้วย	๖	แห่ง	สระน้ำ	๑๐	แห่ง
หนองน้ำ	๕	แห่ง	บ่อน้ำตื้น	-	แห่ง
ลำคลอง	๓	แห่ง	บ่อบาดาล	๔๐	แห่ง
บึง	-	แห่ง	อ่างเก็บน้ำ	๑	แห่ง
แม่น้ำ	๑	แห่ง	ฝาย	๔	แห่ง
อื่นๆ (ระบุ)	-	แห่ง	เหมือง	-	แห่ง

## ๒. ด้านการเมือง/การปกครอง

๒.๑ เขตการปกครอง องค์การบริหารส่วนตำบลวังตาล ประกอบด้วยหมู่บ้าน ๑๖ หมู่บ้านมีพื้นที่อยู่ใน องค์การบริหารส่วนตำบลทั้งหมด ๑๖ หมู่บ้าน ดังนี้

หมู่ที่	ชื่อหมู่บ้าน
๑	บ้านพรหมแสง
๒	บ้านหนองแก
๓	บ้านเพชรเอม
๔	บ้านวังหวาย
๕	บ้านท่าเสา
๖	บ้านตะเคียนทอง
๗	บ้านวังสะบ้า
๘	บ้านโมกสูง
๙	บ้านหนองตาสา
๑๐	บ้านวังตาล
๑๑	บ้านโคกก่อง
๑๒	บ้านหนองจิก
๑๓	บ้านหนองโคลน
๑๔	บ้านหนองผักกระเฉด
๑๕	บ้านเกาะแดง
๑๖	บ้านหนองชุมหวาย

### ๒.๒ การเลือกตั้ง

องค์การบริหารส่วนตำบลวังตาล มีทั้งหมด ๑๖ หมู่บ้าน ประชาชนให้ความร่วมมือด้านการเลือกตั้งเป็นอย่างดี เช่น การเลือกตั้งสมาชิกสภาองค์การบริหารส่วนตำบล การเลือกตั้งผู้ใหญ่บ้าน ปัญหาคือ การแข่งขันทางการเมืองค่อนข้างสูง มีจุดที่น่าสังเกตคือ มีการย้ายเข้าย้ายออกช่วงที่จะมีการเลือกตั้ง ไม่ว่าจะเป็น การเลือกผู้ใหญ่บ้าน สมาชิกสภาองค์การบริหารส่วนตำบล นายกององค์การบริหารส่วนตำบล โดยเฉพาะ การคัดเลือกผู้ใหญ่บ้าน การแก้ไขปัญหาขององค์การบริหารส่วนตำบล คือ ขอความร่วมมือ ผู้นำ เจ้าหน้าที่ที่มีหน้าที่รับผิดชอบให้ระมัดระวัง สอดส่องพฤติกรรมและให้รายงานอำเภอทราบ การรณรงค์ ประชาสัมพันธ์ ให้ข้อมูลที่ถูกต้อง เกี่ยวกับข้อกฎหมายของการเลือกตั้งที่กระทำได้และทำไม่ได้ให้ประชาชนได้รับทราบ ปัญหาต่างๆ ที่เกิดขึ้นขององค์การบริหารส่วนตำบลก็ได้พยายามแก้ไข โดยเรื่องจากการประชุมประชาคมท้องถิ่น ทุกหมู่บ้านในเขตองค์การบริหารส่วนตำบลในการจัดทำแผนพัฒนาท้องถิ่น



### ๓. ประชากร

#### ๓.๑ ข้อมูลเกี่ยวกับจำนวนประชากร

จำนวน ๑๖ หมู่บ้าน (ปี พ.ศ. ๒๕๖๔)					
หมู่ที่	ชื่อหมู่บ้าน	จำนวนครัวเรือน	ชาย (คน)	หญิง (คน)	รวม (ชาย/หญิง)
๑	บ้านพรหมแสง	๑๔๓	๒๐๒	๑๖๙	๓๗๑
๒	บ้านหนองแก	๑๒๐	๒๓๕	๒๒๑	๔๕๖
๓	บ้านเพชรเอม	๑๓๔	๒๐๗	๒๑๒	๔๑๙
๔	บ้านวังหวาย	๗๓	๑๐๑	๑๑๔	๒๑๕
๕	บ้านท่าเสา	๑๑๗	๒๐๗	๒๒๑	๔๒๘
๖	บ้านตะเคียนทอง	๔๗	๘๒	๘๙	๑๗๑
๗	บ้านวังสะบ้า	๔๕	๗๐	๘๐	๑๕๐
๘	บ้านโมกสูง	๑๓๐	๑๗๙	๑๙๘	๓๗๗
๙	บ้านหนองตาสา	๑๑๙	๑๖๐	๑๗๖	๓๓๖
๑๐	บ้านวังตาล	๒๘๖	๔๑๙	๔๑๓	๘๓๒
๑๑	บ้านโคกก่อ	๓๔๒	๔๔๓	๔๖๐	๙๐๓
๑๒	บ้านหนองจิก	๒๘๔	๔๕๘	๔๔๕	๙๐๓
๑๓	บ้านหนองโคลน	๒๗๗	๓๙๖	๓๙๔	๗๙๐
๑๔	บ้านหนองผักกระเฉด	๑๑๙	๒๓๕	๒๐๕	๔๔๐
๑๕	บ้านเกาะแดง	๑๐๙	๒๘๕	๒๙๘	๕๘๓
๑๖	บ้านหนองชุมหวาย	๑๑๕	๑๗๐	๑๗๖	๓๔๖
รวมทั้งสิ้น		๒,๕๖๐	๓,๘๔๙	๓,๘๙๘	๗,๗๔๗

หมายเหตุ : ข้อมูลจากสำนักทะเบียนอำเภอekinบุรี ธิ เดือน เมษายน พ.ศ. ๒๕๖๔

### ๓.๒ ช่วงอายุและจำนวนประชากร

ประชากร ขององค์การบริหารส่วนตำบลวังดาล (ปี พ.ศ. ๒๕๖๔)				
ประชากร	ชาย	หญิง	รวม	ช่วงอายุ
จำนวนประชากรเยาวชน	๘๑๐	๗๕๓	๑,๕๖๓	อายุต่ำกว่า ๑๘ ปี
จำนวนประชากร	๒,๔๗๕	๒,๔๒๖	๔,๙๐๑	อายุ ๑๘ - ๖๐ ปี
จำนวนประชากรผู้สูงอายุ	๕๖๔	๗๑๙	๑,๒๘๓	อายุมากกว่า ๖๐ ปี
<b>รวม</b>	<b>๓,๘๔๙</b>	<b>๓,๘๙๘</b>	<b>๗,๗๔๗</b>	<b>ทั้งสิ้น ๗,๖๐๖ คน</b>

หมายเหตุ : ข้อมูลจากสำนักทะเบียนอำเภอekinบุรี ณ เดือน เมษายน พ.ศ. ๒๕๖๔

## ๔. สภาพทางสังคม

### ๔.๑ การศึกษา

ด้านการศึกษาในเขตองค์การบริหารส่วนตำบลวังดาล มีการจัดการด้านการศึกษา โดยมี ศูนย์พัฒนาเด็กเล็กสังกัดองค์การบริหารส่วนตำบลวังดาล จำนวน ๗ แห่ง มีโรงเรียนสังกัด สำนักงานคณะกรรมการการศึกษาขั้นพื้นฐาน (สพฐ.) จำนวน ๗ แห่ง และสังกัดสำนักงานเขตพื้นที่การศึกษามัธยมศึกษา จำนวน ๑ แห่ง ตามข้อมูล ดังนี้

#### ศูนย์พัฒนาเด็กเล็กก่อนวัยเรียน ประจำปีการศึกษา พ.ศ. ๒๕๖๔

ที่	ชื่อศูนย์พัฒนาเด็กเล็ก	ที่ตั้ง	พ.ศ. ๒๕๖๔ จำนวนนักเรียน			ครู (คน)	ผู้ช่วยครู ผู้ดูแลเด็ก (คน)
		หมู่ที่	ชาย	หญิง	รวม		
๑	๑) ศูนย์พัฒนาเด็กเล็กโรงเรียนวัดรัตนโชติการาม	๓	๓	๖	๙	๑	-
๒	๒) ศูนย์พัฒนาเด็กเล็กโรงเรียนวัดวังหวาย	๔	๔	๒	๖	๑	-
๓	๓) ศูนย์พัฒนาเด็กเล็กโรงเรียนวัดรัตนขมภู	๑๑	๔	๓	๗	-	๒
๔	๔) ศูนย์พัฒนาเด็กเล็กโรงเรียนบ้านหนองจิก	๑๒	๑๒	๔	๑๖	-	๑
๕	๕) ศูนย์พัฒนาเด็กเล็กโรงเรียนวัดใหม่พรหมสุวรรณ	๑๓	๘	๘	๑๖	๑	๑
๖	๖) ศูนย์พัฒนาเด็กเล็กโรงเรียนบ้านหนองศรีวิชัย	๑๔	๑๑	๕	๑๖	๑	๑
๗	๗) ศูนย์พัฒนาเด็กเล็กโรงเรียนบ้านเกาะแดง	๑๕	๕	๘	๑๓	-	๒
<b>รวม</b>			<b>๔๗</b>	<b>๓๖</b>	<b>๘๓</b>	<b>๔</b>	<b>๗</b>

- |   |     |    |
|---|-----|----|
| ๑. เด็กอายุ ๓ - ๕ ปี ได้รับการเลี้ยงดูเตรียมความพร้อมก่อนวัยเรียน   | ๑๖๐ | คน |
| ๒. เด็กอายุ ๖ -๑๔ ปี ได้รับการศึกษาภาคบังคับ ๙ ปี   | ๗๑๓ | คน |
| ๓. เด็กจบชั้น ม.๓ ได้เรียนต่อชั้น ม.๔ หรือเทียบเท่า   | ๑   | คน |
| ๔. คนในครัวเรือนที่จบการศึกษาภาคบังคับ ๙ ปี ที่ไม่ได้เรียนต่อ<br>และยังไม่มีงานทำ ได้รับการฝึกอบรมด้านอาชีพ | ๑   | คน |

๕. คนอายุ ๑๕ - ๕๙ ปี อาศัยในประเทศไทย และคิดเลขอย่างง่ายได้

๓,๘๗๗ คน

(ข้อมูลความจำเป็นพื้นฐาน (จปฐ.) ปี ๒๕๖๒ ระดับตำบล ตำบลวังดาล อำเภอภูกามยาว จังหวัด  
ปราจีนบุรี ณ เดือน กรกฎาคม พ.ศ. ๒๕๖๔)

### สภาเด็กและเยาวชนตำบลวังดาล

องค์การบริหารส่วนตำบลวังดาล ได้จัดตั้งสภาเด็กและเยาวชนขึ้น จำนวน ๑ แห่ง เพื่อเป็นองค์กร  
เครือข่ายเชื่อมโยงกลุ่มเด็กและเยาวชนในองค์การบริหารส่วนตำบลวังดาลที่มีการดำเนินงานในด้านต่างๆ  
เข้าด้วยกันอย่างเป็นระบบ เพื่อแสวงหาแนวทางในการส่งเสริมและพัฒนาเด็กและเยาวชนภายในองค์การบริหาร  
ส่วนตำบลวังดาลภายใต้หลักการ “เด็กนำผู้ใหญ่หนุน” ซึ่งในปัจจุบันนี้สภาเด็กและเยาวชนเป็นองค์กรนิติบุคคล  
ภายใต้พระราชบัญญัติส่งเสริมการพัฒนาเด็กและเยาวชนแห่งชาติ พุทธศักราช ๒๕๕๐ และที่แก้ไขเพิ่มเติม  
(ฉบับที่ ๒) พ.ศ. ๒๕๖๐ โดยสภาเด็กและเยาวชนมีสำนักงานตั้งอยู่ที่ องค์การบริหารส่วนตำบลวังดาล  
อำเภอภูกามยาว จังหวัดปราจีนบุรี โดยได้ดำเนินการแต่งตั้งคณะกรรมการบริหารสภาเด็กและเยาวชน  
เพื่อส่งเสริม สนับสนุน และประสานงานการดำเนินการของสภาเด็กและเยาวชน

### ข้อมูลโรงเรียนสังกัด สำนักงานคณะกรรมการการศึกษาขั้นพื้นฐาน (สพฐ.)

ชื่อสถานศึกษา	ที่ตั้ง หมู่ที่	จำนวนนักเรียน									
		อนุบาล			ประถมศึกษา						รวม
		อนุบาล ๑	อนุบาล ๒	อนุบาล ๓	ป.๑	ป.๒	ป.๓	ป.๔	ป.๕	ป.๖	
๑) โรงเรียนวัดรัตนโชติการาม	๓	๐	๕	๖	๑๑	๕	๘	๗	๗	๑๒	๖๑
๒) โรงเรียนวัดวังหวาย	๔	๐	๔	๒	๗	๓	๙	๖	๗	๗	๔๕
๓) โรงเรียนวัดรัตนขมภู	๑๑	๐	๑๑	๑๐	๖	๖	๘	๕	๖	๘	๖๐
๔) โรงเรียนบ้านหนองจิก	๑๒	๐	๑๓	๗	๑๐	๕	๑๒	๘	๑๖	๑๘	๘๙
๕) โรงเรียนวัดใหม่พรหมสุวรรณ	๑๓	๐	๑๗	๑๐	๕	๑๕	๑๔	๑๒	๘	๑๑	๙๒
๖) โรงเรียนบ้านหนองศรีวิชัย	๑๔	๗	๑๖	๑๒	๒๐	๑๖	๑๙	๑๔	๑๐	๑๔	๑๒๘
๗) โรงเรียนบ้านเกาะแดง	๑๕	๐	๖	๑๒	๕	๑๓	๔	๗	๔	๙	๖๑
<b>รวมทั้งสิ้น</b>		<b>๗</b>	<b>๗๒</b>	<b>๕๙</b>	<b>๖๔</b>	<b>๖๓</b>	<b>๗๔</b>	<b>๕๙</b>	<b>๕๘</b>	<b>๗๙</b>	<b>๕๓๕</b>

หมายเหตุ : ข้อมูลจากสำนักงานคณะกรรมการการศึกษาขั้นพื้นฐาน ณ มิถุนายน ๒๕๖๔

### ๔.๒ สาธารณสุข

- โรงพยาบาลส่งเสริมสุขภาพตำบลวังดาล ตั้งอยู่บ้านหนองโคลน หมู่ที่ ๑๓
- โรงพยาบาลส่งเสริมสุขภาพตำบลบ้านเกาะแดง ตั้งอยู่บ้านเกาะแดง หมู่ที่ ๑๕

สุขภาพและอนามัย (ข้อมูลพื้นฐานระดับหมู่บ้าน (กชช. ๒ค) ปี ๒๕๖๒ ระดับตำบล ตำบลวังดาล  
อำเภอภูกามยาว จังหวัดปราจีนบุรี ณ เดือน กรกฎาคม พ.ศ. ๒๕๖๔)

#### ๑. รานอาหารที่ได้รับมาตรฐาน

- |  |   |      |
|--|---|------|
| ๑.๑ รานอาหารที่ได้รับมาตรฐานท้องถิ่น/กรมอนามัย | ๒ | แห่ง |
| ๑.๒ แผงลอยที่ได้รับมาตรฐานท้องถิ่น/กรมอนามัย   | ๐ | แห่ง |

๒. การเกิดมีชีพ		
๒.๑ เด็กเกิดมีชีพ	๑	คน
๒.๒ เด็กอายุต่ำกว่า ๑ ปี เสียชีวิต	๐	คน
๒.๓ เด็กอายุต่ำกว่า ๕ ปี เสียชีวิต	๐	คน
๓. คนพิการ ทั้งหมด ๑๓๓ คน		
๓.๑ พิการทางตา	๒๔	คน
๓.๒ พิการทางหู	๒๖	คน
๓.๓ พิการทางกาย	๕๗	คน
๓.๔ พิการทางจิต	๔	คน
๓.๕ พิการทางสติปัญญา	๑๔	คน
๓.๖ พิการทางการเรียนรู้	๔	คน
๓.๗ ออทิสติก	๓	คน
๓.๘ คนพิการซ้ำซ้อน	๑	คน
๔. ผู้ป่วยหรือตายด้วยโรค และอุบัติเหตุ		
๔.๑ มีผู้ป่วยด้วยโรคต่างๆ	๔๓๕	คน
๔.๒ มีคนตายด้วยโรคต่างๆ	๑	คน
๔.๓ มีผู้บาดเจ็บด้วยอุบัติเหตุ	๐	คน
๔.๔ มีคนตายด้วยอุบัติเหตุ	๐	คน
๕. การได้รับบริการและดูแลสุขภาพ		
๕.๑ ระยะเวลาในการไปรับการรักษาพยาบาลจากโรงพยาบาลของรัฐ เมื่อเจ็บป่วยรุนแรง		
๑) ภายใน ๓๐ นาที	๙	หมู่บ้าน
๒) ระหว่าง ๓๐ - ๖๐ นาที	๗	หมู่บ้าน
๓) มากกว่า ๑ ชั่วโมง	๐	หมู่บ้าน
๖. ความปลอดภัยในการทำงาน		
๖.๑ การบาดเจ็บจากการทำงานในสถานประกอบการ	๐	คน
๖.๒ การเจ็บป่วยจากการทำงานในสถานประกอบการ	๐	คน
๖.๓ การเจ็บป่วยจากการทำงานในกลุ่มแรงงานนอกระบบ/วิสาหกิจชุมชน/ทำที่บ้าน	๐	คน
๖.๔ การเจ็บป่วยจากการใช้สารเคมีกำจัดศัตรูพืช	๐	คน
๗. การกีฬา		
๗.๑ มีการแข่งขันกีฬาภายในหมู่บ้าน/ชุมชน ๑๒ หมู่บ้าน	๑๒	ครั้ง
๗.๒ มีการฝึกสอนกีฬาให้กับประชาชนในหมู่บ้าน/ชุมชน ๕ หมู่บ้าน	๕	ครั้ง
๗.๓ มีการแข่งขันกีฬาระหว่างหมู่บ้าน/ชุมชน ๑๖ หมู่บ้าน		

### ๔.๓ อาชญากรรม

องค์การบริหารส่วนตำบลวังตาลไม่มีเหตุอาชญากรรมเกิดขึ้น แต่มีเหตุการณ์ลักขโมยทรัพย์สินประชาชน และทำลายทรัพย์สินของราชการ ซึ่งองค์การบริหารส่วนตำบลวังตาลก็ได้ดำเนินการป้องกันการเกิดเหตุดังกล่าว จากการสำรวจข้อมูลพื้นฐานพบว่า ส่วนมากครัวเรือนมีการป้องกันอุบัติเหตุอย่างถูกวิธี มีความปลอดภัยในชีวิตและทรัพย์สิน ปัญหาคือจากข้อมูลที่สำรวจพบว่ามี การป้องกันอุบัติเหตุ อาชญากรรม วิธีการแก้ปัญหาขององค์การบริหารส่วนตำบลวังตาลในปีงบประมาณ ๒๕๖๑ นั้นได้บรรจุโครงการติดตั้งกล้องวงจรปิดในแผนพัฒนาท้องถิ่นปี ๒๕๖๖-๒๕๗๐ เรียบร้อยแล้ว รวมทั้งได้ตั้งจุดตรวจ จุดสกัด จุดบริการ ในช่วงเทศกาลที่มีวันหยุดหลายวันเพื่ออำนวยความสะดวกให้กับประชาชน แต่ปัญหาที่พบเป็นประจำคือการทะเลาะวิวาทของกลุ่มวัยรุ่นโดยเฉพาะในสถานที่จัดงานดนตรี งานมหรสพ เป็นปัญหาที่ชุมชนได้รับผลกระทบเป็นอย่างมาก การแก้ไขปัญหา คือการแจ้งเตือนให้ผู้ปกครองดูแลบุตรหลานของตน ประชาสัมพันธ์ให้ทราบถึงผลกระทบผลเสียหาย และโทษที่ได้รับจากการเกิดเหตุทะเลาะวิวาท การขอความร่วมมือไปยังผู้นำ การขอคำสั่งจาก ตำรวจ ผู้นำ อปพร. เพื่อระงับเหตุไม่ให้เกิดความรุนแรง แต่จะไม่ให้เกิดขึ้นเลยยังเป็นปัญหาที่ปัจจุบันไม่สามารถที่จะแก้ไขได้ ทั้งที่มีการร่วมมือกันหลายฝ่าย เป็นเรื่องที่ว่าองค์การบริหารส่วนตำบลจะต้องหาวิธีที่จะแก้ไขปัญหาให้กับประชาชนต่อไปตามอำนาจหน้าที่ที่สามารถดำเนินการได้

### ๔.๔ ยาเสพติด

ปัญหาเสพติดในองค์การบริหารส่วนตำบลวังตาล จากการที่ทางสถานีตำรวจภูธรภินทร์บุรี ได้แจ้งให้กับองค์การบริหารส่วนตำบลวังตาลทราบนั้นพบว่าในเขตองค์การบริหารส่วนตำบลวังตาลมีผู้ที่ติดยาเสพติดแต่เมื่อเทียบกับพื้นที่อื่นถือว่าน้อย และยังไม่พบผู้ค้า เหตุผลก็เนื่องมาจากว่าได้รับความร่วมมือกับทางผู้นำประชาชน หน่วยงานขององค์การบริหารส่วนตำบลวังตาลที่ช่วยสอดส่องดูแลอยู่เป็นประจำ การแก้ไขปัญหาขององค์การบริหารส่วนตำบลวังตาลสามารถทำได้เฉพาะตามอำนาจหน้าที่เท่านั้น เช่น การรณรงค์ การประชาสัมพันธ์ การแจ้งเบาะแส การฝึกอบรมให้ความรู้ ถ้านอกเหนือจากอำนาจหน้าที่ ก็เป็นเรื่องของอำเภอหรือตำรวจแล้วแต่กรณี ทั้งนี้ องค์การบริหารส่วนตำบลวังตาลก็ได้ให้ความร่วมมือมาโดยตลอด

ตามที่องค์การบริหารส่วนตำบลวังตาลได้ดำเนินโครงการสำรวจข้อมูลพื้นฐานในเขตองค์การบริหารส่วนตำบลวังตาลประจำปีงบประมาณ พ.ศ. ๒๕๕๙ เพื่อนำผลการสำรวจมาพิจารณาแก้ไขปัญหาที่เกิดขึ้น

### ๔.๕ การสังคมสงเคราะห์

องค์การบริหารส่วนตำบลวังตาลได้ดำเนินการด้านสังคมสงเคราะห์ ดังนี้

- (๑) ดำเนินการจ่ายเบี้ยยังชีพให้กับผู้สูงอายุ ผู้พิการ และผู้ป่วยเอดส์
- (๒) รับลงทะเบียนและประสานโครงการเงินอุดหนุนเพื่อการเลี้ยงดูเด็กแรกเกิด
- (๓) ประสานการทำบัตรผู้พิการ
- (๔) ดำเนินการโครงการฝึกอบรมทักษะอาชีพให้กับประชาชนทั่วไป
- (๕) ดำเนินโครงการสงเคราะห์ครอบครัวผู้ยากไร้ที่ตกเกณฑ์ จปฐ.
- (๖) ดำเนินโครงการสร้างและซ่อมที่อยู่อาศัยให้กับผู้ยากไร้ รายได้น้อย ผู้ด้อยโอกาสไร้ที่พึ่ง
- (๗) อุดหนุนกองทุนสวัสดิการชุมชน
- (๘) ประสานการให้ความช่วยเหลือของจังหวัด อำเภอ หน่วยงานต่างๆ ที่ให้การสนับสนุน

## ๕. ระบบบริการพื้นฐาน

### ๕.๑ การคมนาคมขนส่ง

#### ๑. รถไฟสายกรุงเทพฯ-อรัญฯ มีป้ายหยุดรถไฟ ดังนี้

- ๑) ที่หยุดรถไฟ บ้านเกาะแดง
- ๒) สถานีรถไฟ บ้านพรหมแสง
- ๓) ที่หยุดรถไฟ หนองศรีวิชัย

#### ๒. ทางบก

ถนนสายหลักของตำบลวังตาล มีเส้นทางที่สามารถเข้ามาสู่ตัวตำบลได้ ๔ เส้นทางหลัก ดังนี้

- ถนนทางหลวงหมายเลข ๓๓ ถนนสุวรรณศร
- ถนนทางหลวงชนบทหมายเลข ปจ ๔๐๑๓ สายหนองคร้อ – บ้านหัวน
- ถนนทางหลวงชนบทหมายเลข ปจ ๒๐๒๗ สายแยกทางหลวง ๓๓ – บ้านหนองคล้า
- ถนนทางหลวงชนบทหมายเลข ปจ ๒๐๔๒ แยกทางหลวง ๓๓ – บ้านวังหวาย

#### ถนนภายในตำบล

๑. ถนน คสล. จำนวน ๓๐ สาย สภาพใช้งานได้ดี
๒. ถนนลูกรังในหมู่บ้าน จำนวน ๒๕ สาย สภาพใช้งานได้ดี แต่จะลำบากในฤดูฝน
๓. ถนนดินเชื่อมระหว่างหมู่บ้านและตำบลใกล้เคียง จำนวน ๑๒ สาย สภาพใช้งานได้ดี แต่จะลำบากในฤดูฝน

ได้ดี แต่จะลำบากในฤดูฝน

สะพาน จำนวน ๔ สะพาน

การจัดการขนส่งมวลชน ประกอบด้วย

- รถโดยสารประจำทาง สายกบินทร์บุรี – ปราจีนบุรี
- รถไฟ (รพท.) สายกรุงเทพฯ-อรัญฯ

### ๕.๒ การไฟฟ้า

การขยายเขตไฟฟ้า ปัจจุบันมีไฟฟ้าใช้ทุกครัวเรือน คิดเป็น ๑๐๐ เปอร์เซ็นต์ ปัญหาคือไฟฟ้าส่องสว่างทางหรือที่สาธารณะยังไม่สามารถดำเนินการครอบคลุมพื้นที่ได้ทั้งหมด เนื่องจากพื้นที่ที่มีความต้องการให้ติดตั้งไฟฟ้าส่องสว่างนั้นยังไม่เป็นที่สาธารณะ องค์การบริหารส่วนตำบลจึงไม่สามารถดำเนินการได้เช่นเดียวกับการแก้ไขปัญหาคือ ประสานความร่วมมือกันหลายๆ ฝ่าย เพื่อที่จะทำความเข้าใจกับประชาชนในพื้นที่ และวิธีการที่จะดำเนินการแก้ไขอย่างไร ทั้งนี้ องค์การบริหารส่วนตำบลก็ได้ตั้งงบประมาณในส่วนนี้ไว้แล้ว และได้แจ้งประชาสัมพันธ์ให้ประชาชนได้รับทราบถึงเหตุผลเพื่อที่จะได้ช่วยกันแก้ไขปัญหาให้กับประชาชน

### ๕.๓ การประปา

องค์การบริหารส่วนตำบลวังตาล ได้ประกาศใช้ข้อบัญญัติองค์การบริหารส่วนตำบลวังตาล เรื่อง การบริหารกิจการประปา การบำรุงรักษาและการใช้ระบบประปาหมู่บ้าน พ.ศ. ๒๕๖๒ เมื่อวันที่ ๒๐ มิถุนายน พ.ศ. ๒๕๖๒ โดยใช้ครอบคลุมในพื้นที่ หมู่ที่ ๔ หมู่ที่ ๑๐ และหมู่ที่ ๑๒ และส่วนที่เหลือหมู่บ้านได้บริหารจัดการเอง และทุกหมู่บ้านสามารถให้บริการประปาได้ครอบคลุมทุกหลังคาเรือน คิดเป็น ๑๐๐ เปอร์เซ็นต์ แต่จะมีปัญหาในปีที่ผ่านมาบางหมู่บ้านที่เกิดปัญหาภัยแล้งซึ่งทางองค์การบริหารส่วนตำบลวังตาลได้แก้ไขปัญหาโดยใช้รถน้ำเอนกประสงค์นำส่งน้ำเข้าระบบประปาและสามารถแก้ไขปัญหาให้ประชาชนได้ องค์การบริหารส่วนตำบลก็ได้นำโครงการเกี่ยวกับพัฒนาแหล่งน้ำบรรจุในแผนพัฒนาสี่ปีเพื่อที่จะพิจารณาดำเนินการในปีต่อไป เมื่อมีงบประมาณและความจำเป็นก็สามารถดำเนินการได้ต่อเนื่อง เพื่อตอบสนองต่อความต้องการของประชาชนต่อไป

## ๕.๔ โทรศัพท์

ปัจจุบันในพื้นที่องค์การบริหารส่วนตำบลวังดาล ไม่มีโทรศัพท์สาธารณะ เนื่องจากประชาชนได้นิยมใช้โทรศัพท์ส่วนบุคคลแทน ซึ่งสามารถติดต่อสื่อสารได้รวดเร็ว และสามารถใช้อินเทอร์เน็ตได้ เช่น โทรศัพท์มือถือ สำหรับสถานที่ราชการ ยังคงใช้ระบบโทรศัพท์พื้นฐานในการติดต่อสื่อสาร ใช้อยู่

หมายเลขโทรศัพท์ขององค์การบริหารส่วนตำบลวังดาล

- โทรศัพท์ ๐๓๗-๒๑๘-๖๒๓

- โทรสาร ๐๓๗-๒๑๘-๖๒๔

## ๕.๕ ไปรษณีย์/การสื่อสาร/การขนส่ง และวัสดุ ครุภัณฑ์

องค์การบริหารส่วนตำบลวังดาล ไม่มีไปรษณีย์ แต่มีบริการไปรษณีย์จากไปรษณีย์ประจำอำเภอ ซึ่งมี จำนวน ๒ แห่ง ให้บริการ เวลา ๐๘.๐๐ - ๑๖.๐๐ น. ในวันจันทร์ - เสาร์ (วันเสาร์ครึ่งวัน) หยุดวันอาทิตย์ และมีสถานีขนส่งผู้โดยสารอำเภอภินทรบุรี จำนวน ๑ แห่ง ให้บริการทุกๆ ชั่วโมง และทุกวัน

- มีหอกระจายข่าวประจำหมู่บ้านมีครบทั้ง ๑๖ หมู่บ้าน

- มีบริการให้ใช้อินเทอร์เน็ตฟรี ที่สำนักงานองค์การบริหารส่วนตำบลวังดาล

- องค์การบริหารส่วนตำบลวังดาล มีวัสดุ ครุภัณฑ์ในการปฏิบัติหน้าที่ แต่ก็มีบางรายการที่ยังขาดแคลนเนื่องจากมีงบประมาณไม่เพียงพอ วัสดุ ครุภัณฑ์ต่างๆ นั้นมีไว้สำหรับการปฏิบัติหน้าที่ของเจ้าหน้าที่ องค์การบริหารส่วนตำบลวังดาลในการดำเนินการกิจการบริการสาธารณะเพื่อประโยชน์ของประชาชนเท่านั้น แต่หากประชาชนเดือดร้อน หรือหน่วยงานอื่นเดือดร้อน ก็สามารถมายืมใช้ได้

## ๖. ระบบเศรษฐกิจ

### ๖.๑ การเกษตร

พื้นที่องค์การบริหารส่วนตำบลวังดาล ประชากรส่วนใหญ่ประกอบอาชีพเกษตรกรรม โดยมีกิจกรรมการเกษตรที่สำคัญ ได้แก่ ทำนา รองลงมา คือ ทำไร่ เลี้ยงสัตว์ รับจ้าง นอกจากนี้ยังมีกิจกรรมอื่นๆ ซึ่งไม่สามารถจำแนกเป็นรายหมู่บ้านได้ คือ ทำสวนผลไม้ ตามลำดับ (ข้อมูลพื้นฐานระดับหมู่บ้าน (กชช. ๒๐) ป ๒๕๖๒ ระดับตำบล ตำบลวังดาล อำเภอภินทรบุรี จังหวัดปราจีนบุรี ณ เดือน กรกฎาคม พ.ศ. ๒๕๖๔)

#### ๑) การมีที่ทำกิน

ที่	รายการ	จำนวน
๑	มีที่ดินทำกินของตนเอง และไม่ต้องเช่า	๙๘๖ ครัวเรือน
๒	ครัวเรือนมีที่ดินทำกินของตนเอง แต่เช่าเพิ่มบางส่วน	๑๙๓ ครัวเรือน
๓	ครัวเรือนไม่มีที่ดินทำกินของตนเอง ต้องเช่าทั้งหมด	๕๖ ครัวเรือน
๔	ครัวเรือนที่รัฐจัดสรรที่ดินให้	๐ ครัวเรือน
๕	ในหมู่บ้าน/ชุมชน มีพื้นที่รวมทั้งหมด	๗๕,๖๔๔ ไร่
๖	พื้นที่ทั้งหมดของหมู่บ้าน แยกตามเอกสารสิทธิ์ ดังนี้	
	๖.๑ โฉนด, น.ส.๓, น.ส.๓ก, น.ส.๓ข	๑,๖๗๗ ครัวเรือน
	๖.๒ ใบจอง, ส.ค.๑, ส.ค.๒, ส.ค.๓, นค.๓, กสน.๕	๐ ครัวเรือน
	๖.๓ สทก.๑ก, ส.ป.ก.๔-๐๑	๓๘ ครัวเรือน
	๖.๔ ไม่มีเอกสารสิทธิ์	๐ ครัวเรือน

## ๒) การดำเนินการทางการเกษตร

ที่	รายการ	จำนวน
๑	ครัวเรือนที่ประกอบอาชีพการเกษตร	๘๑๒ แห่ง
๒	ครัวเรือนที่ประกอบอาชีพเพาะปลูก	๖๓๖ แห่ง
๓	ครัวเรือนที่ประกอบอาชีพการเกษตร เพื่อบริโภคและมีบางส่วนเหลือขาย	๓๖๑ แห่ง
๔	ครัวเรือนที่ประกอบอาชีพการเกษตรแบบผสมผสานหรือตามแนวพระราชดำริ	๔๑ แห่ง
๕	ครัวเรือนที่ทำการเกษตรปลอดสารพิษหรือเกษตรอินทรีย์	๒๐ แห่ง

## ๓) การทำนา

ที่	รายการ	จำนวน
๑	มีพื้นที่ทำนาทั้งหมด	๑๑,๑๔๓ ไร่
๒	ครัวเรือนที่ทำนา	๕๑๘ ครัวเรือน
๓	ครัวเรือนทำนาปีละหนึ่งครั้ง	๕๑๕ ครัวเรือน
๔	ครัวเรือนทำนาปีมากกว่าหนึ่งครั้ง	๓ ครัวเรือน
๕	ครัวเรือนที่ทำนา มีพื้นที่นา	
	- ไม่เกิน ๕ ไร่	๑๐๔ ครัวเรือน
	- มากกว่า ๕-๑๐ ไร่	๑๓๑ ครัวเรือน
	- มากกว่า ๑๐-๒๐ ไร่	๑๓๑ ครัวเรือน
	- มากกว่า ๒๐ ไร่ ขึ้นไป	๑๕๒ ครัวเรือน
๖	ครัวเรือนที่ทำนา ทำนาแยกตามประเภท	
	- นาดำ	๔๗ ครัวเรือน
	- นาหว่าน	๔๗๑ ครัวเรือน
	- นาหว่านน้ำตม	๐ ครัวเรือน
	- นาโยน	๐ ครัวเรือน
	- นาขึ้นบันได	๐ ครัวเรือน
	- ทำมากกว่า ๑ รูปแบบ/วิธีการ	๐ ครัวเรือน
๗	ครัวเรือนมีรายได้จากการทำนา โดยเฉลี่ย	๑๑๑,๐๙๙ บาทต่อปี
๘	ครัวเรือนป้องกันและกำจัดวัชพืช แมลง โรค/ศัตรูพืช จากการทำนา ดังนี้	
	- ใช้สารเคมี	๒๓๙ ครัวเรือน
	- ใช้สารชีวภัณฑ์	๒๐ ครัวเรือน
	- ใช้วิธีแบบผสมผสาน (ใช้สารเคมีและสารชีวภัณฑ์)	๒๕๙ ครัวเรือน



## ๔) การทำไร่

ที่	รายการ	จำนวน
๑	มีพื้นที่ทำไร่อายุสั้น	๒๓๖ ไร่
๒	ครัวเรือนที่ทำไร่อายุสั้นลง	๖๔ ครัวเรือน
๓	มีพื้นที่ทำไร่อายุยาว	๔,๘๘๓ ไร่
๔	ครัวเรือนที่ทำไร่อายุยาว	๑๕๑ ครัวเรือน
๕	ครัวเรือนป้องกันและกำจัดวัชพืช แมลง โรค/ศัตรูพืช จากการทำไร่ ดังนี้	
	- ใช้สารเคมี	๑๔๓ ครัวเรือน
	- ใช้สารชีวภัณฑ์	๐ ครัวเรือน
	- ใช้วิธีแบบผสมผสาน (ใช้สารเคมีและสารชีวภัณฑ์)	๒๙ ครัวเรือน

## ๕) การทำสวนผลไม้

ที่	รายการ	จำนวน
๑	มีพื้นที่ทำสวนผลไม้ ทั้งหมด	๑,๓๖๕ ไร่
๒	ครัวเรือนที่ทำสวนผลไม้	๙๖ ครัวเรือน
๓	ครัวเรือนป้องกันและกำจัดวัชพืช แมลง โรค/ศัตรูพืช จากการทำสวนผลไม้ ดังนี้	
	- ใช้สารเคมี	๕๐ ครัวเรือน
	- ใช้สารชีวภัณฑ์	๑๐ ครัวเรือน
	- ใช้วิธีแบบผสมผสาน (ใช้สารเคมีและสารชีวภัณฑ์)	๓๖ ครัวเรือน

## ๖) การทำสวนผัก

ที่	รายการ	จำนวน
๑	มีพื้นที่ทำสวนผัก	๑๘๘ ไร่
๒	ครัวเรือนที่ทำสวนผัก	๑๐๐ ครัวเรือน
๓	การทำสวนไม้ดอกไม้ประดับหรือเพาะพันธุ์ไม้ ทั้งหมด ดังนี้	
	- มีพื้นที่ทำสวนไม้ดอกไม้ประดับหรือเพาะพันธุ์ไม้	๑๘ ไร่
	- ครัวเรือนที่ทำสวนไม้ดอกไม้ประดับหรือเพาะพันธุ์ไม้เพื่อขาย	๑๐ ครัวเรือน
๔	การทำสวนยางพารา	
	- มีพื้นที่ทำสวนยางพารา	๓๙๕ ไร่
	- ครัวเรือนที่ทำสวนยางพารา	๑๐ ครัวเรือน
๕	ครัวเรือนป้องกันและกำจัดวัชพืช แมลง/ศัตรูพืช จากการทำสวนยางพารา ดังนี้	
	- ใช้สารเคมี	๒ ครัวเรือน
	- ใช้สารชีวภัณฑ์	๐ ครัวเรือน
	- ใช้วิธีแบบผสมผสาน (ใช้สารเคมีและสารชีวภัณฑ์)	๘ ครัวเรือน

## ๗) การปลูกพืชเศรษฐกิจอื่น ๆ

ที่	รายการ	จำนวน
๑	มีพื้นที่ปลูกพืชเศรษฐกิจอื่น ๆ	๙๐๙ ไร่
๒	ครัวเรือนที่ปลูกพืชเศรษฐกิจอื่น ๆ	๗๘ ครัวเรือน

## ๘) การทำกิจการเกษตรอื่น ๆ

ที่	รายการ	จำนวน
๑	มีพื้นที่ทำกิจการเกษตรอื่น ๆ	๐ ไร่
๒	ครัวเรือนทำกิจการเกษตรอื่น ๆ	๐ ครัวเรือน

## ๙) การทำเกษตรฤดูแล้ง

ที่	รายการ	จำนวน
๑	มีพื้นที่ทำการเกษตรฤดูแล้ง	๓๘ ไร่
๒	ครัวเรือนที่ทำการเกษตรฤดูแล้ง	๒๓ ครัวเรือน

## ๑๒) การเพาะเลี้ยงสัตว์น้ำ

ที่	รายการ	จำนวน
๑	ครัวเรือนที่ทำการเพาะเลี้ยงสัตว์น้ำกร่อย น้ำทะเล	๐ ครัวเรือน
๒	ครัวเรือนที่ทำการเพาะเลี้ยงสัตว์น้ำจืด	๑๖ ครัวเรือน

## ๑๓) สัตว์ใช้งานและเครื่องจักรในการเกษตร

ที่	รายการ	จำนวน
๑	ครัวเรือนที่มีโค-กระบือ ของตนเองไว้ใช้งาน	๕ ครัวเรือน
๒	ครัวเรือนที่เครื่องจักรในการเกษตรขนาดเล็กเป็นของตนเอง	๗๔ ครัวเรือน
๓	ครัวเรือนที่เครื่องจักรในการเกษตรขนาดกลางเป็นของตนเอง	๓๕ ครัวเรือน
๔	ครัวเรือนที่เครื่องจักรในการเกษตรขนาดใหญ่เป็นของตนเอง	๗๙ ครัวเรือน

## ๑๔) สภาพแรงงานและการจ้างงาน

ที่	รายการ	จำนวน
๑	คนอายุ ๑๕-๕๙ ปี ประกอบอาชีพและมีรายได้	๓,๔๒๘ คน
๒	คนอายุ ๑๕-๕๙ ปี ไม่มีการประกอบอาชีพและไม่มีรายได้	๒๓ คน
๓	ครัวเรือนที่มีคนประกอบอาชีพรับจ้าง	๑,๐๕๗ ครัวเรือน
๔	จำนวนครัวเรือนที่จ้างคนต่างด้าว	๓ ครัวเรือน

## ๑๕) การประกอบอุตสาหกรรมในครัวเรือน

ที่	รายการ	จำนวน
๑	ครัวเรือนที่ประกอบอาชีพอุตสาหกรรมในครัวเรือน	๕ ครัวเรือน

## ๖.๒ การประมง

ที่	รายการ	จำนวน
๑	ครัวเรือนที่ทำการประมงทะเลขนาดเล็ก	๐ ครัวเรือน
๒	ครัวเรือนที่ทำการประมงทะเลขนาดกลางใหญ่	๐ ครัวเรือน
๓	ครัวเรือนที่ทำการประมงน้ำจืด	๑๓ ครัวเรือน

### ๖.๓ การปลูกสัตว์

ที่	รายการ	จำนวน
๑	ควัวเรือนที่เลี้ยงโคเนื้อเพื่อขาย	๑๘ ควัวเรือน
๒	โคเนื้อที่เลี้ยงเพื่อขาย	๑๘๓ ตัว
๓	ควัวเรือนที่เลี้ยงโคนมเพื่อขายน้ำนม	๐ ควัวเรือน
๔	โคนมที่เลี้ยงเพื่อขายน้ำนม	๐ ตัว
๕	ควัวเรือนที่เลี้ยงกระบือเพื่อขาย	๓ ควัวเรือน
๖	กระบือที่เลี้ยงเพื่อขาย	๕๐ ตัว
๗	ควัวเรือนที่เลี้ยงหมูเพื่อขาย	๑๙ ควัวเรือน
๘	ควัวเรือนที่เลี้ยงเป็ด-ไก่เพื่อขาย	๕๙ ควัวเรือน
๙	ควัวเรือนที่เลี้ยงสัตว์อื่นๆเพื่อขาย	๐ ควัวเรือน

### ๖.๔ การบริการ

โรงแรม	จำนวน	๑	แห่ง
สนามกอล์ฟ	จำนวน	๑	แห่ง

### ๖.๕ การท่องเที่ยว

ในเขตพื้นที่องค์การบริหารส่วนตำบลวังดาลไม่มีแหล่งท่องเที่ยว แต่ได้ส่งเสริมการท่องเที่ยวให้เกิดขึ้นในพื้นที่ เช่น การจัดงานประเพณีต่างๆ และส่งเสริมกิจกรรมของวัด

ที่	รายการ	จำนวน
๑	สถานที่ท่องเที่ยวภายในหมู่บ้าน/ชุมชน	
	- มี	๕ หมู่บ้าน
	- ไม่มี	๑๑ หมู่บ้าน
๒	ควัวเรือนในหมู่บ้านที่มีรายได้จากการมีสถานที่ท่องเที่ยวภายในตำบล	๖๙ ควัวเรือน
๓	ควัวเรือนในหมู่บ้านที่มีรายได้จากการมีสถานที่ท่องเที่ยวภายนอกตำบล	๑๒ ควัวเรือน

### ๖.๖ อุตสาหกรรม

ในเขตองค์การบริหารส่วนตำบลวังดาลมีโรงงานอุตสาหกรรม จำนวน ๑ แห่ง ประกอบธุรกิจ เจาะ เชื่อม ตี ประสาน ริด อัด โลหะด้วยเครื่องจักร ก๊าซ ไฟฟ้า

### ๖.๗ การพาณิชย์และกลุ่มอาชีพ

#### การพาณิชย์

ธนาคาร	-	แห่ง	สถานีบริการน้ำมัน	๑	แห่ง
บริษัท	๒	แห่ง	ศูนย์การค้า/ห้างสรรพสินค้า	-	แห่ง
ห้างหุ้นส่วนจำกัด	-	แห่ง	ตลาดสด	-	แห่ง
โรงฆ่าสัตว์	-	แห่ง			
ซูเปอร์มาเก็ต	-	แห่ง			

(ข้อมูลพื้นฐานระดับหมู่บ้าน (กชช. ๒ค) ป ๒๕๖๒ ระดับตำบล ตำบลวังดาล อำเภอภูกามยาว จังหวัดปราจีนบุรี ณ เดือน กรกฎาคม พ.ศ. ๒๕๖๔)

#### รานคาต่างๆ

๑. รานคาขายของชำ/เบ็ดเตล็ด/ผลิตภัณฑ์ชุมชน	๖๘	แห่ง
๒. รานสะดวกซื้อ	๒	แห่ง
๓. รานขายของปัจจัยการผลิต	๖	แห่ง
๔. รานจำหน่ายหรือซ่อมรถยนต์ รถจักรยานยนต์ รถจักรยาน	๑๓	แห่ง
๕. รานจำหน่ายหรือซ่อมเครื่องใช้ไฟฟ้า วิทยุ โทรทัศน์ คอมพิวเตอร์ ฯลฯ	๐	แห่ง
๖. รานเชื่อม-กลึงโลหะ	๐	แห่ง
๗. รานจำหน่ายวัสดุก่อสร้าง	๑	แห่ง
๘. รานซ่อมเครื่องมือและอุปกรณ์ทางการเกษตร	๑	แห่ง
๙. รานคาที่ประชาชนรวมกันลงทุน	๒	แห่ง
๑๐. สถานบริการน้ำมันเชื้อเพลิง	๑๑	แห่ง
๑๑. โรงสี	๖	แห่ง

#### องค์กร/กลุ่มอาชีพ

จากการจัดเวทีชุมชนและสอบถามตัวแทนกลุ่มและองค์กรในชุมชน ทำให้ได้ข้อมูลกลุ่มต่างๆ ในตำบลวังดาล ได้แก่ กลุ่มเกษตรกรอินทรีย์ กลุ่มทำดอกไม้จันทน์ กลุ่มปลาซ้่ม และกลุ่มผู้เลี้ยงวัว

#### ตาราง องค์กร/กลุ่มอาชีพในตำบลวังดาล

กลุ่ม	ที่ตั้ง (หมู่ที่)	กิจกรรม
๑. กลุ่มเกษตรกรอินทรีย์	หมู่ที่ ๓	ปลูกผักปลอดสารพิษ/ไม่ใช้ปุ๋ยเคมี
๒. กลุ่มทำดอกไม้จันทน์	หมู่ที่ ๑๓	ทำดอกไม้จันทน์ขายในชุมชน
๓. กลุ่มปลาซ้่ม	หมู่ที่ ๑	ทำปลาซ้่มเพื่อขายในชุมชนและนอกชุมชน
๔. กลุ่มผู้เลี้ยงวัว	หมู่ที่ ๑๒	ปลูกหญ้า เลี้ยงวัวเพื่อจำหน่าย

#### ๖.๘ แรงงาน

ที่	รายการ	จำนวน
๑	คนอายุ ๑๕-๕๙ ปี ประกอบอาชีพและมีรายได้	๓,๔๒๘ คน
๒	คนอายุ ๑๕-๕๙ ปี ไม่มีการประกอบอาชีพและไม่มีรายได้	๒๓ คน
๓	ครัวเรือนที่มีคนประกอบอาชีพรับจ้าง	๑,๐๕๗ ครัวเรือน
๔	จำนวนครัวเรือนที่จ้างคนต่างด้าว	๓ ครัวเรือน

## ๗. ศาสนา ประเพณี วัฒนธรรม

### ๗.๑ การนับถือศาสนา

ประชาชนในตำบลวังตาล จะนับถือศาสนาพุทธ โดยมีศาสนสถาน ๖ แห่ง ดังนี้

ที่	ชื่อศาสนสถาน	สถานที่ตั้ง	
		บ้าน	หมู่ที่
๑	วัดรัตนโชติการาม (วัดเพชรเอม)	เพชรเอม	๓
๒	วัดอินทร์ประจาราษฎร์ (วัดวังหวาย)	วังหวาย	๔
๓	วัดรัตนขมภู (วัดหนองคร้อ)	โคกก่อง	๑๑
๔	วัดสามัคคีสโมสร (วัดหนองจิก)	หนองจิก	๑๒
๕	วัดใหม่พรหมสุวรรณ (วัดพรหมแสง)	หนองโคลน	๑๓
๖	วัดหนองศรีวิชัย	หนองผักกระเฉด	๑๔
๗	วัดโพนบูลย์ศรีธาทำ (วัดเกาะแดง)	เกาะแดง	๑๕

### ๘.๒ ประเพณีและงานประจำปี

- ประเพณีวันขึ้นปีใหม่ ประมาณเดือน มกราคม
- ประเพณีวันสงกรานต์ ประมาณเดือน เมษายน
- ประเพณีลอยกระทง ประมาณเดือน พฤศจิกายน
- ประเพณีวันเข้าพรรษา ออกพรรษา ประมาณเดือน กรกฎาคม ตุลาคม

### ๘.๓ ภูมิปัญญาท้องถิ่น ภาษาถิ่น

ภูมิปัญญาท้องถิ่น ประชาชนในเขตพื้นที่ได้อนุรักษ์ภูมิปัญญาท้องถิ่น ได้แก่ แปรรูปผลิตภัณฑ์จากไม้ไผ่ การทำปลาสาม จักสาน ไม้กวาดทางมะพร้าว

ภาษาถิ่น ประชาชนส่วนใหญ่พูดภาษาอีสาน ร้อยละ ๙๐ และพูดภาษาไทย ร้อยละ ๑๐

### ๘.๔ สินค้าพื้นเมืองและของที่ระลึก

ประชาชนในตำบลวังตาลได้มีสินค้าพื้นเมืองและของฝากส่วนใหญ่จะเป็น ปลาสาม และผลิตภัณฑ์แปรรูปจากไม้ไผ่

## ๘. ทรัพยากรธรรมชาติ

### ๘.๑ น้ำ

ในพื้นที่ตำบลวังตาล มีทรัพยากรทางน้ำที่สำคัญดังนี้ ดังนี้

๑. แม่น้ำปราจีนบุรี
๒. หนองแขนนาง
๓. หนองแขนนางน้อย
๔. อ่างเก็บน้ำหนองโคลน
๕. สระน้ำตามหมู่บ้าน
๖. ห้วยและลำคลองต่างๆ

๘.๒ ป่าไม้ ในเขตพื้นที่องค์การบริหารส่วนตำบลวังตาลไม่มีป่าไม้

๘.๓ ภูเขา ในเขตพื้นที่องค์การบริหารส่วนตำบลวังตาลไม่มีภูเขา

### ๘.๔ ทรัพยากรธรรมชาติที่สำคัญขององค์กรปกครองส่วนท้องถิ่น

ในพื้นที่ขององค์การบริหารส่วนตำบลวังตาลส่วนมากเป็นพื้นที่สำหรับเพาะปลูก เป็นที่นา ไร่ สวน ที่อยู่อาศัย ร้านค้า สถานประกอบการ ตามลำดับ และมีพื้นที่เพียงเล็กน้อยที่เป็นพื้นที่สาธารณะ ทรัพยากรธรรมชาติในพื้นที่ ก็ได้แก่ ดิน น้ำ ต้นไม้ อากาศที่ไม่มีมลพิษ

#### ๑. คุณภาพดิน

๑) ไม่มีปัญหาคุณภาพดิน	๑๔ หมู่บ้าน	ร้อยละ ๘๗.๕๐
๒) มีปัญหาเรื่องดินตื้น หนาดินถูกชะล้าง ดินจืด	๐ หมู่บ้าน	ร้อยละ ๐.๐๐
๓) มีปัญหาเรื่องดินมีกรวดทราย ดินดาน ดินเค็ม ดินเปรี้ยว	๒ หมู่บ้าน	ร้อยละ ๑๒.๕๐

#### ๒. การใช้ประโยชน์ที่ดิน

- ๑) พื้นที่ทำการเกษตรทั้งหมด ๘,๗๘๑ ไร่
- ๒) การใช้ประโยชน์ที่ดินทำการเพาะปลูกหรือเลี้ยงสัตว์

๑) ไข่มากกวารอยละ ๙๐	๑ หมู่บ้าน	
๒) ไขระหว่างรอยละ ๗๕-๙๐	๑๒ หมู่บ้าน	
๓) ไขระหว่างรอยละ ๕๐-๗๕	๓ หมู่บ้าน	
๔) ไขนอยกวารอยละ ๕๐	๐ หมู่บ้าน	

๓. มีพื้นที่ตั้งอยู่ในเขตพื้นที่ทหาร/ราชพัสดุ ๑ หมู่บ้าน รวม ๑๐ ไร่

๔. มีพื้นที่สาธารณะประโยชน์หมู่บ้าน ๑๔ หมู่บ้าน รวม ๑,๘๓๑ ไร่

#### ๕. คุณภาพน้ำ

๕.๑ มีแหล่งน้ำผิวดิน	ไม่มี ๓ หมู่บ้าน	มี ๑๓ หมู่บ้าน
๕.๒ มีแหล่งน้ำผิวดิน	รวม ๒๑ แห่ง	
๑) คุณภาพเหมาะสมดี	รวม ๘ แห่ง	
๒) คุณภาพเหมาะสมพอใช้	รวม ๑๒ แห่ง	
๓) คุณภาพไม่เหมาะสม	รวม ๑ แห่ง	

๖. การปลูกป่าหรือไม่ยืนต้น

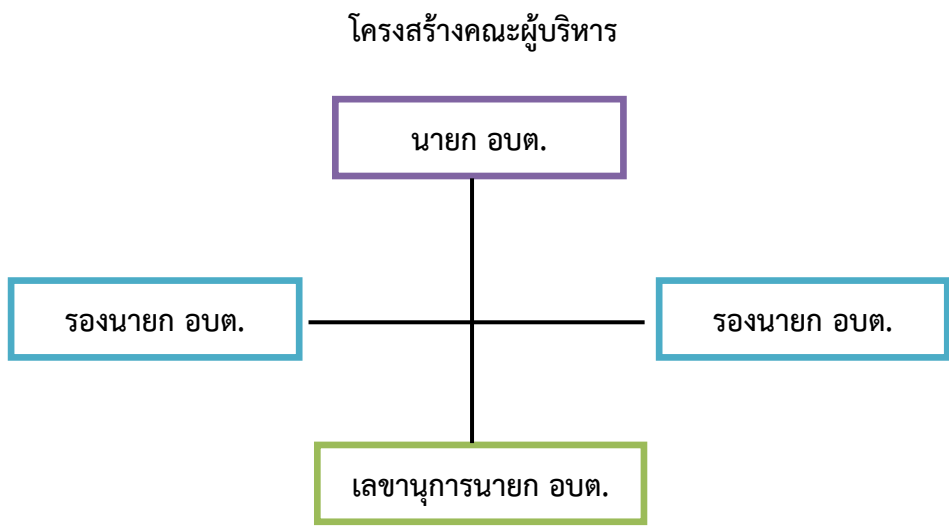
๖.๑ มีพื้นที่ตั้งอยู่ในเขตป่าสงวนแห่งชาติ/อุทยานแห่งชาติ	๐ หมู่บ้าน	รวม ๐ ไร่
๖.๒ มีพื้นที่ปลูกป่าหรือไม่ยืนต้น	๙ หมู่บ้าน	รวม ๑๙๓ ไร่
๖.๓ มีป่าหรือไม่ยืนต้นแล้ว	๙ หมู่บ้าน	รวม ๑๘๐ ไร่
๖.๔ มีพื้นที่ป่าชุมชน	๑๑ หมู่บ้าน	รวม ๔๖๐ ไร่

๗. ปัญหาสิ่งแวดล้อม

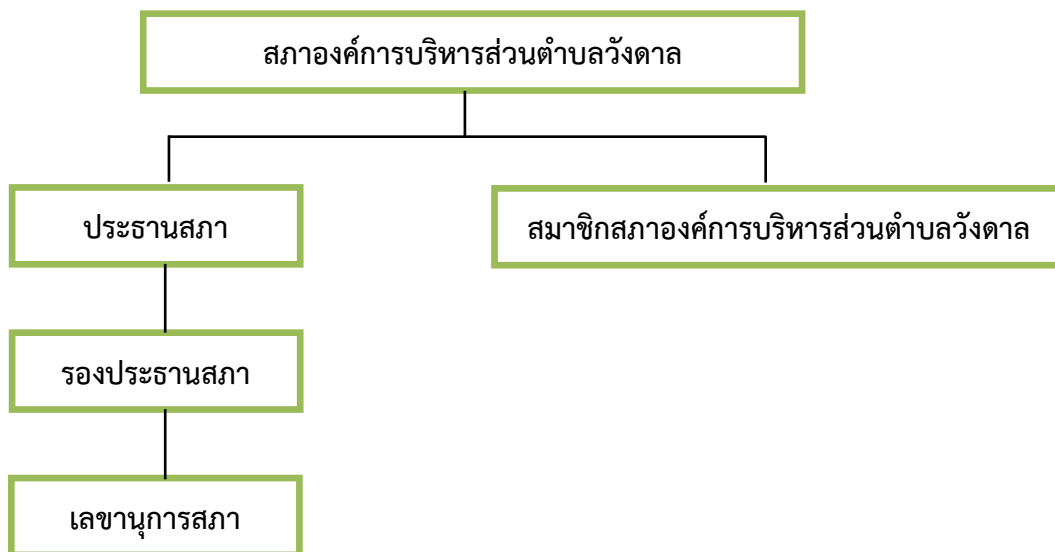
๗.๑ ปัญหาขยะมูลฝอย	ไม่มีปัญหา ๑๓ หมู่บ้าน	มีปัญหา ๓ หมู่บ้าน
๗.๒ ปัญหาขยะของเสียอันตราย	ไม่มีปัญหา ๑๕ หมู่บ้าน	มีปัญหา ๑ หมู่บ้าน
๗.๓ ปัญหาน้ำเสีย	ไม่มีปัญหา ๑๑ หมู่บ้าน	มีปัญหา ๕ หมู่บ้าน
๗.๔ ปัญหาคุณภาพอากาศ	ไม่มีปัญหา ๑๓ หมู่บ้าน	มีปัญหา ๓ หมู่บ้าน
๗.๕ ปัญหามลพิษทางเสียง	ไม่มีปัญหา ๑๕ หมู่บ้าน	มีปัญหา ๑ หมู่บ้าน

\*\*\*\* ข้อมูลพื้นฐานระดับหมู่บ้าน (กชช. ๒ค) ปี ๒๕๖๒ ระดับตำบล  
 ตำบลวังดาล อำเภอกบินทร์บุรี จังหวัดปราจีนบุรี  
 ณ เดือน กรกฎาคม พ.ศ. ๒๕๖๔

๙. ข้อมูลเกี่ยวกับศักยภาพขององค์การบริหารส่วนตำบลวังดาล



## โครงสร้างสภาองค์การบริหารส่วนตำบลวังตาล





โครงสร้างการแบ่งส่วนราชการ องค์การบริหารส่วนตำบล



ปัจจุบัน องค์การบริหารส่วนตำบลแบ่งโครงสร้างการบริการงานออกเป็น ๑ สำนัก กับอีก ๓ กอง ทั้งหมด ๔ ส่วนราชการ พนักงานส่วนท้องถิ่น  
จำนวน ๑๓ คน พนักงานจ้าง จำนวน ๒๕ คน รวมทั้งสิ้น ๓๘ คน

## ด้านการคลังท้องถิ่น

### คำแถลงงบประมาณ

ประกอบงบประมาณรายจ่ายประจำปีงบประมาณ พ.ศ. ๒๕๖๔

#### ๑. สถานะการคลัง

##### ๑.๑ งบประมาณรายจ่ายทั่วไป

ในปีงบประมาณ พ.ศ. ๒๕๖๓ ณ วันที่ ๓๐ กันยายน พ.ศ. ๒๕๖๓ องค์กรปกครองส่วนท้องถิ่นมีสถานะการเงิน ดังนี้

๑.๑.๑ เงินฝากธนาคาร จำนวน ๒๐,๙๓๓,๙๒๕.๐๔ บาท

๑.๑.๒ เงินสะสม จำนวน ๒,๒๑๑,๕๔๑.๗๒ บาท

๑.๑.๓ เงินทุนสำรองเงินสะสม จำนวน ๑๒,๓๓๔,๓๐๒.๐๑ บาท

๑.๑.๔ รายการกันเงินไว้แบบก่อก่อนนี้ผูกพันและยังไม่ได้เบิกจ่าย จำนวน ๙ โครงการ รวม ๒๒๓,๒๖๕.๙๗ บาท

๑.๑.๕ รายการกันเงินไว้โดยยังไม่ได้ก่อก่อนนี้ผูกพัน จำนวน ๔ โครงการ รวม ๖๘๙,๕๕๐.๐๐ บาท

๑.๒ เงินกู้ยืมค้าง จำนวน ๐.๐๐ บาท

#### ๒. การบริหารงบประมาณในปีงบประมาณ พ.ศ. ๒๕๖๓ ณ วันที่ ๓๐ กันยายน พ.ศ. ๒๕๖๓

๒.๑ รายรับจริง จำนวน ๔๗,๘๒๗,๖๕๘.๒๗ บาท ประกอบด้วย

หมวดภาษีอากร	จำนวน	๑๖๓,๘๖๖.๕๕ บาท
หมวดค่าธรรมเนียม ค่าปรับ และใบอนุญาต	จำนวน	๒๐๑,๕๑๓.๕๐ บาท
หมวดรายได้จากทรัพย์สิน	จำนวน	๒๒๔,๕๘๒.๘๗ บาท
หมวดรายได้จากสาธารณูปโภค และกิจการพาณิชย์	จำนวน	๐.๐๐ บาท
หมวดรายได้เบ็ดเตล็ด	จำนวน	๓๙๖,๘๐๐.๐๐ บาท
หมวดรายได้จากทุน	จำนวน	๐.๐๐ บาท
หมวดภาษีจัดสรร	จำนวน	๒๓,๑๕๓,๖๖๒.๓๕ บาท
หมวดเงินอุดหนุนทั่วไป	จำนวน	๒๓,๖๘๗,๒๓๓.๐๐ บาท

๒.๒ เงินอุดหนุนที่รัฐบาลให้โดยระบุวัตถุประสงค์ จำนวน ๒๑,๘๘๗,๓๒๕.๙๗ บาท

๒.๓ รายจ่ายจริง จำนวน ๔๔,๑๑๗,๙๒๕.๘๓ บาท ประกอบด้วย

งบกลาง	จำนวน	๑๓,๙๓๑,๘๔๓.๘๕	บาท
งบบุคลากร	จำนวน	๑๒,๐๒๕,๒๓๐.๐๐	บาท
งบดำเนินงาน	จำนวน	๖,๘๕๗,๔๑๒.๖๘	บาท
งบลงทุน	จำนวน	๘,๘๒๑,๔๓๙.๓๐	บาท
งบเงินอุดหนุน	จำนวน	๒,๔๘๒,๐๐๐.๐๐	บาท
งบรายจ่ายอื่น	จำนวน	๐.๐๐	บาท

๒.๔ รายจ่ายที่จ่ายจากเงินอุดหนุนที่รัฐบาลให้โดยระบุวัตถุประสงค์ จำนวน ๙,๘๓๙,๒๓๙.๔๖ บาท

๒.๕ มีการจ่ายเงินสะสมเพื่อดำเนินการตามอำนาจหน้าที่ จำนวน ๓,๒๙๖,๓๐๘.๐๐ บาท

๒.๖ รายจ่ายที่จ่ายจากเงินทุนสำรองเงินสะสม จำนวน ๐.๐๐ บาท

๒.๗ รายจ่ายที่จ่ายจากเงินกู้ จำนวน ๐.๐๐ บาท

#### บทบาท/การมีส่วนร่วมของประชาชนในกิจการทางการเมืองและการบริหาร

ประชาชนในเขตองค์การบริหารส่วนตำบลวังตาล มีส่วนร่วมในการบริหารงานขององค์การบริหารส่วนตำบล ประชาชนในเขตองค์การบริหารส่วนตำบลยังมีส่วนร่วมในการบริหารงาน การช่วยเหลืองานขององค์การบริหารส่วนตำบล เสนอแนะในกิจกรรมขององค์การบริหารส่วนตำบลในการดำเนินงานต่างๆ เช่น การประชุมจัดทำแผนพัฒนาตำบล , ประชุมประชาคมแก้ไขปัญหาความยากจน , ประชุมการจัดอบรมกระบวนการชุมชนเข้มแข็ง การรณรงค์ต่อต้านยาเสพติด ฯลฯ

\*\*\*\*\*

## ส่วนที่ ๒

### ยุทธศาสตร์การพัฒนองค์กรปกครองส่วนท้องถิ่น

#### ๑. ความสัมพันธ์ระหว่างแผนพัฒนาระดับมหภาค

##### ๑.๑ แผนยุทธศาสตร์ชาติ ๒๐ ปี (พ.ศ. ๒๕๖๑ - ๒๕๘๐)



โดยที่รัฐธรรมนูญแห่งราชอาณาจักรไทย มาตรา ๖๕ กำหนดให้รัฐพึงจัดให้มียุทธศาสตร์ชาติเป็นเป้าหมายการพัฒนาประเทศอย่างยั่งยืน ตามหลักธรรมาภิบาลเพื่อใช้เป็นกรอบในการจัดทำแผนต่างๆ ให้สอดคล้องและบูรณาการกันเพื่อให้เกิดเป็นพลังผลักดันร่วมกันไปสู่เป้าหมายดังกล่าว โดยให้เป็นไปตามที่กำหนดในกฎหมายว่าด้วยการจัดทำยุทธศาสตร์ชาติ และต่อมาได้มีการตราพระราชบัญญัติ การจัดทำยุทธศาสตร์ชาติ พ.ศ. ๒๕๖๐ มีผลบังคับใช้เมื่อวันที่ ๑ สิงหาคม ๒๕๖๐ โดยกำหนดให้มีการแต่งตั้งคณะกรรมการยุทธศาสตร์ชาติ เพื่อรับผิดชอบในการจัดทำร่างยุทธศาสตร์ชาติ กำหนดวิธีการการมีส่วนร่วมของประชาชนในการจัดทำร่างยุทธศาสตร์ชาติ ในการติดตาม การตรวจสอบ และการประเมินผล รวมทั้งกำหนดมาตรการส่งเสริมและสนับสนุนให้ประชาชนทุกภาคส่วนดำเนินการให้สอดคล้องกับยุทธศาสตร์ชาติ

เพื่อให้เป็นไปตามที่กำหนดในพระราชบัญญัติการจัดทำ ยุทธศาสตร์ชาติ พ.ศ. ๒๕๖๐ คณะกรรมการยุทธศาสตร์ชาติได้แต่งตั้งคณะกรรมการจัดทำยุทธศาสตร์ชาติด้านต่างๆ รวม ๖ คณะอันประกอบด้วยคณะกรรมการจัดทำยุทธศาสตร์ชาติด้านความมั่นคง คณะกรรมการจัดทำยุทธศาสตร์ชาติด้านการสร้างความสามารถในการแข่งขัน คณะกรรมการจัดทำยุทธศาสตร์ชาติด้านการพัฒนาและเสริมสร้างศักยภาพทรัพยากรมนุษย์ คณะกรรมการจัดทำยุทธศาสตร์ชาติด้านการสร้างโอกาสและความเสมอภาคทางสังคม คณะกรรมการจัดทำยุทธศาสตร์ชาติด้านการสร้างการเติบโตบนคุณภาพชีวิตที่เป็นมิตรต่อสิ่งแวดล้อมและคณะกรรมการจัดทำยุทธศาสตร์ชาติด้านการปรับสมดุลและพัฒนาระบบการบริหารจัดการภาครัฐ เพื่อรับผิดชอบในการดำเนินการจัดทำร่างยุทธศาสตร์ชาติให้เป็นไปตามหลักเกณฑ์ วิธีการ และเงื่อนไขที่กำหนด ตลอดจนได้จัดให้มีการรับฟัง

ความคิดเห็นของประชาชนและหน่วยงานของรัฐที่เกี่ยวข้องอย่างกว้างขวางเพื่อประกอบการพิจารณาจัดทำร่างยุทธศาสตร์ชาติตามที่กฎหมายกำหนดแล้ว

ยุทธศาสตร์ชาติ ๒๐ ปี (พ.ศ. ๒๕๖๑-๒๕๘๐) เป็นยุทธศาสตร์ชาติฉบับแรกของประเทศไทยตามรัฐธรรมนูญแห่งราชอาณาจักรไทย ซึ่งจะต้องนำไปสู่การปฏิบัติเพื่อให้ประเทศไทยบรรลุวิสัยทัศน์ “ประเทศไทยมีความมั่นคง มั่งคั่ง ยั่งยืน เป็นประเทศพัฒนาแล้ว ด้วยการพัฒนาตามหลักปรัชญาของเศรษฐกิจพอเพียง” ภายในช่วงเวลาดังกล่าว เพื่อความสุขของคนไทยทุกคน

## สถานการณ์ แนวโน้ม วิสัยทัศน์ และเป้าหมายในการพัฒนาประเทศ

### ๑. บทนำ

การพัฒนาประเทศไทยนับตั้งแต่แผนพัฒนาเศรษฐกิจและสังคมแห่งชาติ ฉบับที่ ๑ เป็นต้นมาได้ส่งผลให้ประเทศมีการพัฒนาในทุกมิติ ทั้งในด้านเศรษฐกิจที่ประเทศไทยได้รับการยกระดับเป็นประเทศในกลุ่มบนของกลุ่มประเทศระดับรายได้ปานกลาง ในด้านสังคมที่มีการพัฒนาคุณภาพชีวิตของประชาชนส่งผลให้ประเทศไทยหลุดพ้นจากการเป็นประเทศยากจน และในด้านสิ่งแวดล้อมที่ประเทศไทยมีข้อได้เปรียบในความหลากหลายเชิงนิเวศ อย่างไรก็ตาม ประเทศไทยยังมีความท้าทายต่อการพัฒนาที่สำคัญ อาทิ อัตราการขยายตัวทางเศรษฐกิจในปี ๒๕๖๐ ที่ร้อยละ ๓.๙ ถือว่าอยู่ในระดับต่ำกว่าศักยภาพ เมื่อเทียบกับร้อยละ ๖.๐ ต่อปี ในช่วงเวลาเกือบ ๖ ทศวรรษที่ผ่านมา โดยมีสาเหตุหลักจากการชะลอตัวของการลงทุนภายในประเทศและสถานการณ์เศรษฐกิจโลกที่ยังไม่ฟื้นตัวได้เต็มที่ที่โครงสร้างเศรษฐกิจไทยที่ยังไม่สามารถขับเคลื่อนด้วยนวัตกรรมได้อย่างเต็มประสิทธิภาพภาคบริการและภาคเกษตรมีผลิตภาพการผลิตในระดับต่ำ ขาดการนำเทคโนโลยีเข้ามาเพิ่มประสิทธิภาพในการผลิต ประกอบกับแรงงานไทยยังมีปัญหาเรื่องคุณภาพและสมรรถนะที่ไม่สอดคล้องกับความต้องการในการขับเคลื่อนการพัฒนาของประเทศ

นอกจากนั้น ศักยภาพและคุณภาพของประชากรไทยทุกช่วงวัยยังคงเป็นปัจจัยท้าทายสำคัญต่อการพัฒนาประเทศ แม้ว่าการเข้าถึงระบบบริการสาธารณสุข การศึกษา บริการสาธารณสุข โครงสร้างพื้นฐานต่างๆ และการคุ้มครองทางสังคมอื่น ๆ ของคนไทยมีความครอบคลุมเพิ่มมากขึ้น แต่ยังคงมีปัญหาระดับคุณภาพการให้บริการที่มีมาตรฐานแตกต่างกันระหว่างพื้นที่ ซึ่งเป็นหนึ่งในสาเหตุหลักที่ทำให้ประเทศไทยยังคงมีปัญหาค่าเฉลี่ยของหลายมิติ ขณะที่ปัญหาด้านความยากจนยังคงเป็นประเด็นท้าทายในการยกระดับการพัฒนาประเทศให้ประชาชนมีรายได้สูงขึ้นและแก้ปัญหาความเหลื่อมล้ำอย่างยั่งยืน ขณะเดียวกันการวางกลยุทธ์ระยะยาวในการฟื้นฟู การใช้ และการรักษาทรัพยากรอย่างบูรณาการเพื่อการพัฒนาประเทศที่ผ่านมายังขาดความชัดเจน ส่งผลให้ทรัพยากรธรรมชาติและสิ่งแวดล้อมของประเทศยังมีปัญหาการใช้อย่างสิ้นเปลืองและเสื่อมโทรมลงอย่างรวดเร็ว

ทั้งนี้ ปัญหาดังกล่าวข้างต้นมีสาเหตุส่วนหนึ่งมาจากประสิทธิภาพการบริหารจัดการภาครัฐ การพัฒนาประเทศขาดความต่อเนื่องและความยืดหยุ่นในการตอบสนองต่อความต้องการและปัญหาของประชาชน ขณะที่ความมั่นคงภายในประเทศยังมีหลายประเด็นที่ต้องเสริมสร้างให้เกิดความเข้มแข็ง ลดความขัดแย้งทางความคิดและอุดมการณ์ที่มีรากฐานมาจากความเหลื่อมล้ำ ความไม่เสมอภาค การขาดความเชื่อมั่นในกระบวนการยุติธรรม และปัญหาการขาดเสถียรภาพทางการเมืองตลอดจนส่งเสริมคนในชาติให้ยึดมั่นสถาบันหลักเป็นศูนย์รวมจิตใจให้เกิดความรักและความสามัคคี

ในขณะเดียวกัน การเปลี่ยนแปลงโครงสร้างประชากรที่มีสัดส่วนประชากรวัยแรงงานและวัยเด็กที่ลดลงและประชากรสูงอายุที่เพิ่มขึ้นอย่างต่อเนื่อง จะเป็นปัจจัยเสี่ยงสำคัญที่จะทำให้การพัฒนาประเทศในมิติต่าง ๆ มีความท้าทายมากขึ้น ทั้งในส่วนของเสถียรภาพทางการเงินการคลังของประเทศ ในการจัดสวัสดิการเพื่อดูแลผู้สูงอายุที่เพิ่มสูงขึ้น การลงทุนและการออม การเจริญเติบโตทางเศรษฐกิจของประเทศ ความมั่นคงทางสังคม การบริหารจัดการทรัพยากรธรรมชาติอย่างยั่งยืนซึ่งจะเป็นประเด็นท้าทายต่อการขับเคลื่อนประเทศไปสู่การเป็นประเทศพัฒนาแล้ว

## ๒. ปัจจัยและแนวโน้มที่คาดว่าจะส่งผลกระทบต่อการพัฒนาประเทศ

แม้ว่าประเทศไทยจะมีตำแหน่งที่ตั้งที่สามารถเป็นศูนย์กลางในการเชื่อมโยงในภูมิภาคและเป็นประตูสู่เอเชีย แต่การที่มีอาณาเขตติดกับประเทศเพื่อนบ้านหลายประเทศ ทำให้ปัญหาด้านเขตแดนกับประเทศเพื่อนบ้านยังคงเป็นความท้าทายด้านความมั่นคงในอนาคต นอกจากนี้ ประเทศไทยยังคงต้องให้ความสำคัญกับปัญหาด้านความมั่นคงอื่น ๆ ที่มีความซับซ้อน ละเอียดอ่อน และมีความเชื่อมโยงกันหลายมิติที่อาจเป็นประเด็นท้าทายต่อการสร้างบรรยากาศความไว้วางใจระหว่างรัฐกับประชาชนและระหว่างประชาชนกับประชาชน ซึ่งรวมถึงการสร้างความสามัคคีของคนในชาติที่จะนำไปสู่การแก้ปัญหาความขัดแย้งระหว่างกลุ่มประชากรไทยที่มีแนวคิดและความเชื่อที่แตกต่างกันอย่างยั่งยืน นอกจากนี้ การขยายอิทธิพลและการเพิ่มบทบาทของประเทมหาอำนาจที่อาจก่อให้เกิดการเปลี่ยนแปลงไปสู่ระบบหลายขั้วอำนาจ หรือเกิดการย้ายขั้วอำนาจทางเศรษฐกิจ ซึ่งอาจส่งผลกระทบต่อเสถียรภาพทางเศรษฐกิจของประเทศในอนาคต ขณะที่องค์กรที่ไม่ใช่รัฐ อาทิ องค์กรระหว่างประเทศ และบริษัทข้ามชาติ จะมีบทบาทมากขึ้นในการกำหนดกฎ ระเบียบ ทิศทางความสัมพันธ์และมาตรฐานสากลต่างๆ ทั้งในด้านความมั่นคง และเศรษฐกิจ รวมทั้งการรวมกลุ่มเศรษฐกิจและการเปิดเสรีในภูมิภาคที่นำไปสู่ความเชื่อมโยงในทุกกระบวน อาจก่อให้เกิดความเสี่ยงด้านอาชญากรรมข้ามชาติและเศรษฐกิจนอกระบบ รวมทั้งปัญหายาเสพติด การค้ามนุษย์ และการลักลอบเข้าเมือง

ในทางกลับกัน ความเปลี่ยนแปลงจากโลกาภิวัตน์และความก้าวหน้าทางวิทยาศาสตร์และเทคโนโลยีที่ได้รับการพัฒนาอย่างก้าวกระโดดจะก่อให้เกิดนวัตกรรมอย่างพลิกผัน อาทิ เทคโนโลยีปัญญาประดิษฐ์ อินเทอร์เน็ตในทุกสิ่ง การวิเคราะห์ข้อมูลขนาดใหญ่ หุ่นยนต์และโดรน เทคโนโลยีพันธุกรรมสมัยใหม่ และเทคโนโลยีทางการเงิน ซึ่งตัวอย่างแนวโน้มการพัฒนาเทคโนโลยีอย่างก้าวกระโดดเหล่านี้ คาดว่าจะเป็นปัจจัยสนับสนุนหลักที่ช่วยทำให้เศรษฐกิจโลกและเศรษฐกิจไทยมีแนวโน้มที่จะกลับมาขยายตัวได้เข้มแข็งขึ้น แนวโน้มสำคัญที่จำเป็นต้องมีการติดตามอย่างใกล้ชิด อาทิ การรวมกลุ่มทางการค้าและการลงทุนที่จะมีความหลากหลายเพิ่มมากขึ้น การแข่งขันที่คาดว่าจะรุนแรงขึ้นในการเพิ่มผลิตภาพและสร้างความหลากหลายของสินค้าและบริการที่ตอบโจทย์รูปแบบชีวิตใหม่ๆ

นอกจากนั้น ประเทศไทยคาดว่าจะเข้าสู่การเป็นสังคมสูงวัยระดับสุดยอดในปี ๒๕๗๔ จะก่อให้เกิดโอกาสใหม่ๆ ในการตอบสนองความต้องการของกลุ่มผู้บริโภคนสูงอายุที่จะมีสัดส่วนเพิ่มขึ้นอย่างต่อเนื่อง รวมทั้งการคาดการณ์ว่าครอบครัวไทยจะมีขนาดเล็กลงและมีรูปแบบที่หลากหลายมากขึ้นประชากรในประเทศไทยจะมีช่วงอายุที่แตกต่างกันและจะมีกลุ่มคนช่วงอายุใหม่ๆ เพิ่มขึ้น ซึ่งจะส่งผลกระทบต่อทัศนคติและพฤติกรรมที่แตกต่างกัน ดังนั้น การเตรียมความพร้อมของประชากรให้มีคุณภาพและการนำเทคโนโลยีที่เหมาะสมมาใช้ในการผลิตและการบริการของประเทศจะเป็นความท้าทายสำคัญในระยะต่อไป

ในขณะเดียวกัน โครงสร้างประชากรที่เข้าสู่สังคมสูงวัย อาจทำให้เกิดความต้องการแรงงานต่างชาตินี้อีกเพิ่มขึ้นเพื่อทดแทนจำนวนแรงงานไทยที่ลดลง ซึ่งปัจจัยด้านการเปิดเสรีในภูมิภาคและความก้าวหน้าของการพัฒนาระบบคมนาคมขนส่งในภูมิภาคจะทำให้การเคลื่อนย้ายแรงงานและการย้ายถิ่นมีความสะดวกมากขึ้น และเป็นปัจจัยสำคัญที่จะทำให้เกิดการเคลื่อนย้ายประชากรเข้าออกประเทศเพิ่มมากขึ้น โดยเฉพาะในกลุ่มประชากรที่มีศักยภาพซึ่งมีแนวโน้มในการเคลื่อนย้ายไปเรียนหรือทำงานในทั่วทุกมุมโลกสูงขึ้น ทั้งนี้ การย้ายถิ่นส่วนใหญ่มีวัตถุประสงค์เพื่อแสวงหาโอกาสทางเศรษฐกิจที่ดีขึ้น จึงอาจจะเป็นไปได้ที่ประเทศไทยจะยังคงเป็นประเทศผู้รับของประชากรจากประเทศเพื่อนบ้านขณะที่ประชากรไทยโดยเฉพาะแรงงานทักษะอาจมีแรงจูงใจในการย้ายถิ่นไปยังประเทศที่มีระดับการพัฒนาที่ดีกว่า อาจทำให้การแย่งชิงแรงงานมีความรุนแรงมากขึ้น ซึ่งจะยิ่งทำให้เกิดความเสี่ยงต่อการเจริญเติบโตทางเศรษฐกิจและการเปลี่ยนแปลงของบริบทสังคมไทย

นอกจากนี้ ผลกระทบจากการเปลี่ยนแปลงสภาพภูมิอากาศคาดว่าจะมีความรุนแรงมากขึ้นทั้งในเชิงความผันผวน ความถี่ และขอบเขตที่กว้างขวางมากขึ้น ซึ่งจะสร้างความเสียหายต่อชีวิตและทรัพย์สิน ระบบ

โครงสร้างพื้นฐานที่จำเป็น ตลอดจนระบบผลิตทางการเกษตรที่สัมพันธ์ต่อเนื่องกับความมั่นคงด้านอาหารและน้ำ ขณะที่ระบบนิเวศต่างๆ มีแนวโน้มเสื่อมโทรมลง และมีความเป็นไปได้ค่อนข้างสูงในการสูญเสียความสามารถในการรองรับความต้องการของมนุษย์ได้อย่างมีประสิทธิภาพอย่างไรก็ดี ระดับความรุนแรงของผลกระทบอันเกิดจากการเปลี่ยนแปลงภูมิอากาศโลกและความเสื่อมโทรมของระบบนิเวศต่าง ๆ ดังกล่าวที่แต่ละประเทศจะต้องเผชิญจะมีความแตกต่างกัน ทำให้การเป็นสังคมสีเขียวการรักษาและบริหารจัดการทรัพยากรธรรมชาติและสิ่งแวดล้อมอย่างบูรณาการจะได้รับความสำคัญและความสนใจจากนานาประเทศรวมทั้งประเทศไทยเพิ่มมากขึ้น พลังงานทดแทนและพลังงานทางเลือกรวมถึงการสร้างสมดุลความมั่นคงด้านพลังงานและอาหารมีแนวโน้มที่จะมีความสำคัญเพิ่มมากขึ้นกฎระเบียบและข้อตกลงด้านสิ่งแวดล้อมจะมีความเข้มข้นและเข้มงวดขึ้น โดยกรอบการพัฒนาตามข้อตกลงระหว่างประเทศต่างๆ ที่สำคัญ เช่น เป้าหมายการพัฒนาที่ยั่งยืน และบันทึกความตกลงปารีส จะได้รับการนำไปปฏิบัติอย่างจริงจังมากยิ่งขึ้น

แนวโน้มเหล่านี้จะก่อให้เกิดความท้าทายต่อการพัฒนาประเทศในหลายมิติ ทั้งในส่วนของการทำงานและอาชีพ สาขาการผลิตและบริการใหม่ๆ ความมั่นคงของประเทศอันเกิดจากภัยคุกคามและความเสี่ยงด้านอื่นๆ ที่ซับซ้อนขึ้น อาชญากรรมไซเบอร์ รูปแบบการก่อสงครามที่ใช้เทคโนโลยีเป็นเครื่องมือ การเคลื่อนย้ายอย่างเสรีและรวดเร็วของผู้คน เงินทุน ข้อมูลข่าวสาร องค์ความรู้ เทคโนโลยีและสินค้าและบริการ การปรับตัวต่อการเปลี่ยนแปลงสภาพภูมิอากาศที่รวดเร็วและคาดการณ์ได้ยากการเกิดขึ้นของโรคระบาด และโรคอุบัติใหม่ที่จะส่งผลให้การเฝ้าระวังด้านการสาธารณสุขในประเทศมีความสำคัญมากขึ้น อาจนำไปสู่ปัญหาความเหลื่อมล้ำที่ทวีความรุนแรงมากขึ้นได้ หากไม่มีมาตรการที่มีประสิทธิภาพในการป้องกันและรองรับผลกระทบต่างๆ ที่คาดว่าจะเกิดขึ้น ซึ่งรวมถึงการเตรียมความพร้อมเพื่อรองรับการเปลี่ยนแปลงทางเทคโนโลยีและนวัตกรรมแบบพลิกผันที่จะเกิดขึ้นอย่างรวดเร็วโดยเฉพาะอย่างยิ่งหากการเข้าถึงเทคโนโลยี โครงสร้างพื้นฐาน และองค์ความรู้สมัยใหม่มีระดับความแตกต่างกันระหว่างกลุ่มประชากรต่างๆ โดยการเปลี่ยนแปลงทางเทคโนโลยีและนวัตกรรมดังกล่าวจะส่งผลต่อทั้งการทำงานและอาชีพที่จะมีรูปแบบและลักษณะงานที่เปลี่ยนไป มีความต้องการแรงงานที่มีสมรรถนะสูงเพิ่มมากขึ้น หลายอาชีพอาจหายไปจากตลาดงานในปัจจุบันและบางอาชีพจะถูกทดแทนด้วยระบบอัตโนมัติโดยเฉพาะอาชีพที่ต้องการทักษะระดับต่ำ ก่อให้เกิดความเสี่ยงต่อความมั่นคงและคุณภาพชีวิตของประชาชนที่ปรับตัวไม่ทันหรือขาดความรู้และทักษะที่ทันกับยุคสมัยที่เปลี่ยนแปลงไปกระแสโลกาภิวัตน์ที่จะทำให้เกิดการพัฒนาขยายความเป็นเมือง วิถีชีวิตที่เปลี่ยนไปอย่างรวดเร็ว รวมทั้งการเปลี่ยนแปลงทางสภาพภูมิอากาศที่อาจจะมีผลกระทบรุนแรงมากยิ่งขึ้น ซึ่งปัจจัยทั้งหมดดังกล่าวจะส่งผลให้ปัญหาความยากจนและความเหลื่อมล้ำของประเทศมีความซับซ้อนมากยิ่งขึ้น

จากปัจจัยและแนวโน้มที่คาดว่าจะส่งผลต่อการขับเคลื่อนการพัฒนาประเทศในมิติต่างๆข้างต้น เห็นได้ว่าบริบทและสภาพแวดล้อมทั้งภายในและภายนอกประเทศมีแนวโน้มที่จะเปลี่ยนแปลงอย่างรวดเร็ว มีพลวัตสูง และมีความซับซ้อนหลากหลายมิติ ซึ่งจะส่งผลต่ออนาคตการพัฒนาประเทศอย่างมาก ดังนั้น การพัฒนาประเทศจึงจำเป็นต้องมียุทธศาสตร์การพัฒนาที่ครอบคลุมทุกมิติและทุกด้านการพัฒนาที่เกี่ยวข้อง มีความร่วมมือในลักษณะประชารัฐจากภาคส่วนต่างๆ ในรูปแบบของหุ้นส่วนการพัฒนาที่เป็นการดำเนินงานอย่างบูรณาการ เนื่องจากทุกมิติการพัฒนามีความเกี่ยวข้องซึ่งกันและกัน โดยประเทศไทยจำเป็นต้องมีทรัพยากรมนุษย์ที่มีคุณภาพ มีความรู้ สมรรถนะ และทักษะที่สอดคล้องกับการเปลี่ยนแปลงต่างๆ สามารถรู้เท่าทันและปรับตัวให้สามารถดำเนินชีวิตได้อย่างมีความสุข มีอาชีพที่มั่นคง สร้างรายได้ ท่ามกลางความเปลี่ยนแปลงกฎเกณฑ์และกติกาใหม่ๆ และมาตรฐานที่สูงขึ้น โดยเฉพาะในโลกที่มีการเปลี่ยนแปลงอย่างรวดเร็วซึ่งจำเป็นต้องมีการพัฒนาระบบและปัจจัยส่งเสริมต่าง ๆ ที่เกี่ยวข้องไปพร้อมกัน ทั้งในส่วนของระบบการเรียนการสอน และการพัฒนาทักษะฝีมือที่สอดคล้องกันกับการพัฒนาของคนในแต่ละช่วงวัย ระบบบริการสาธารณะ โครงสร้างพื้นฐาน รวมทั้งการให้ความสำคัญกับการส่งเสริมเทคโนโลยีและนวัตกรรม เพื่อให้ประเทศ

ไทยสามารถยกระดับเป็นเจ้าของเทคโนโลยีและนวัตกรรมก้าวทันโลก จากการต่อยอดการพัฒนาบนพื้นฐานนโยบายไทยแลนด์ ๔.๐ ส่งผลให้เกิดการสร้างห่วงโซ่มูลค่าทางเศรษฐกิจในทั้งภาคอุตสาหกรรม ภาคเกษตรและภาคบริการ กระจายผลประโยชน์จากการพัฒนา ลดปัญหาความเหลื่อมล้ำ และนำไปสู่การเสริมสร้างคุณภาพชีวิตของประชาชนทุกภาคส่วน

นอกจากนี้ ประเทศไทยต้องให้ความสำคัญกับการสร้างสมดุลความมั่นคงด้านพลังงานและอาหาร การรักษาไว้ซึ่งความหลากหลายเชิงนิเวศ การส่งเสริมการดำเนินชีวิตและธุรกิจ และการพัฒนาและขยายความเป็นเมืองที่เติบโตอย่างต่อเนื่องที่เป็นมิตรต่อสิ่งแวดล้อม พร้อมกับมีการมีข้อกำหนดของรูปแบบและกฎเกณฑ์ที่เกี่ยวข้องกับลักษณะการใช้พื้นที่ที่ชัดเจน ขณะที่การพัฒนาโครงสร้างพื้นฐานและระบบโลจิสติกส์ กฎหมายระบบภาษีต้องมีกลยุทธ์การพัฒนาที่สามารถอำนวยความสะดวกและส่งเสริมให้ประเทศมีศักยภาพการแข่งขันที่สูงขึ้น และสามารถใช้จุดแข็งในเรื่องตำแหน่งที่ตั้งทางภูมิศาสตร์ของประเทศให้เกิดประโยชน์ต่อการพัฒนาประเทศมากขึ้น รวมทั้งให้ความสำคัญของการรวมกลุ่มความร่วมมือกับนานาประเทศในระดับภูมิภาคและระดับโลก เพื่อกระชับและสร้างสัมพันธ์ไมตรี เสริมสร้างความสัมพันธ์ทางการทูต ซึ่งจะก่อให้เกิดการสร้างพลังทางเศรษฐกิจและรักษาความมั่นคงของประเทศ โดยจำเป็นต้องสร้างความพร้อมในการที่จะยกระดับมาตรฐานและมีการปฏิบัติให้เป็นไปตามระเบียบกติกาสากลในด้านต่างๆ ขณะเดียวกันประเทศไทยจำเป็นต้องเร่งให้มีการปฏิรูประบบราชการและการเมืองเพื่อให้เกิดการบริหารราชการที่ดีและมีเสถียรภาพทางการเมือง มีการส่งเสริมคนในชาติให้ยึดมั่นสถาบันหลักเป็นศูนย์รวมจิตใจเพื่อให้เกิดความรักความสามัคคี และลดความขัดแย้งภายในประเทศ โดยที่นโยบายการพัฒนาต่างๆ จำเป็นต้องคำนึงถึงความสอดคล้องกับโครงสร้างและลักษณะพฤติกรรมของประชากรที่อาจจะมีความแตกต่างจากปัจจุบันมากขึ้น

ดังนั้น ภายใต้งานไขโครงสร้างประชากร โครงสร้างเศรษฐกิจ สภาพสังคม สภาพภูมิอากาศ สิ่งแวดล้อม และปัจจัยการพัฒนาต่างๆ ที่เกี่ยวข้อง ส่งผลให้ประเทศไทยจำเป็นต้องมีการวางแผนการพัฒนาที่รอบคอบและครอบคลุม อย่างไรก็ตาม หลายประเด็นพัฒนาเป็นเรื่องที่ต้องใช้ระยะเวลาในการดำเนินงานเพื่อให้เกิดการปรับตัวซึ่งจะต้องหยั่งรากลึกลงไปถึงการเปลี่ยนแปลงในเชิงโครงสร้างการขับเคลื่อนการพัฒนาให้ประเทศเจริญก้าวหน้าไปในอนาคตจึงจำเป็นต้องกำหนดวิสัยทัศน์ในระยะยาวที่ต้องบรรลุ พร้อมทั้งแนวยุทธศาสตร์หลักในด้านต่างๆ เพื่อเป็นกรอบในการขับเคลื่อนการพัฒนาอย่างบูรณาการบนพื้นฐานประชารัฐเพื่อยกระดับจุดแข็งและจุดเด่นของประเทศ และปรับปรุงแก้ไขจุดอ่อนและจุดด้อยต่าง ๆ อย่างเป็นระบบโดยยุทธศาสตร์ชาติจะเป็นเป้าหมายใหญ่ในการขับเคลื่อนประเทศ และถ่ายทอดไปสู่แผนในระดับอื่น ๆ เพื่อนำไปสู่การปฏิบัติทั้งในระดับยุทธศาสตร์ ภารกิจและพื้นที่ ซึ่งรวมถึงพื้นที่พิเศษต่างๆ อาทิ เขตเศรษฐกิจพิเศษชายแดน เขตพัฒนาพิเศษภาคตะวันออกเพื่อให้การพัฒนาประเทศสามารถดำเนินการได้อย่างมั่นคง มั่งคั่ง และ ยั่งยืน



### ๓. วิสัยทัศน์ประเทศไทย



“ประเทศไทยมีความมั่นคง มั่งคั่ง ยั่งยืน เป็นประเทศพัฒนาแล้ว ด้วยการพัฒนาตามหลักปรัชญาของเศรษฐกิจพอเพียง” หรือเป็นคติพจน์ประจำชาติว่า “มั่นคง มั่งคั่ง ยั่งยืน” เพื่อสนองตอบต่อผลประโยชน์แห่งชาติ อันได้แก่ การมีเอกราช อธิปไตย การดำรงอยู่อย่างมั่นคง และยั่งยืนของสถาบันหลักของชาติและประชาชนจากภัยคุกคามทุกรูปแบบ การอยู่ร่วมกันในชาติอย่างสันติสุขเป็นปึกแผ่น มีความมั่นคงทางสังคมท่ามกลางพหุสังคมและการมีเกียรติและศักดิ์ศรีของความเป็นมนุษย์ความเจริญเติบโตของชาติ ความเป็นธรรมและความอยู่ดีมีสุขของประชาชน ความยั่งยืนของฐานทรัพยากรธรรมชาติสิ่งแวดล้อม ความมั่นคงทางพลังงานและอาหาร ความสามารถในการรักษาผลประโยชน์ของชาติภายใต้การเปลี่ยนแปลงของสภาวะแวดล้อมระหว่างประเทศ และการอยู่ร่วมกันอย่างสันติประสานสอดคล้องกันด้านความมั่นคงในประชาคมอาเซียนและประชาคมโลกอย่างมีเกียรติและศักดิ์ศรี

**ความมั่นคง** หมายถึง การมีความมั่นคงปลอดภัยจากภัยและการเปลี่ยนแปลงทั้งภายในประเทศและภายนอกประเทศในทุกระดับ ทั้งระดับประเทศ สังคม ชุมชน ครัวเรือน และปัจเจกบุคคล และมีความมั่นคงในทุกมิติ ทั้งมิติทางการเมือง เศรษฐกิจ สังคม สิ่งแวดล้อม และการเมือง เช่น ประเทศไทยมีความมั่นคงในเอกราชและอธิปไตย มีการปกครองระบอบประชาธิปไตยที่มีพระมหากษัตริย์ทรงเป็นประมุข สถาบันชาติ ศาสนา พระมหากษัตริย์มีความเข้มแข็งเป็นศูนย์กลางและเป็นที่ยึดเหนี่ยวจิตใจของประชาชน มีระบบการเมืองที่มั่นคงเป็นกลไกที่นำไปสู่การบริหารประเทศที่ต่อเนื่องและโปร่งใสตามหลักธรรมาภิบาล สังคมมีความปรองดองและความสามัคคี สามารถผนึกกำลังเพื่อพัฒนาประเทศ ชุมชนมีความเข้มแข็ง ครอบครัวมีความอบอุ่น ประชาชนมีความมั่นคงในชีวิต มีงานและรายได้ที่มั่นคงพอเพียงกับการดำรงชีวิต มีการออมสำหรับวัยเกษียณ ความมั่นคงของอาหาร พลังงาน และน้ำ มีที่อยู่อาศัยและความปลอดภัยในชีวิตทรัพย์สิน

**ความมั่งคั่ง** หมายถึง ประเทศไทยมีการขยายตัวของเศรษฐกิจอย่างต่อเนื่องและมีความยั่งยืนจนเข้าสู่กลุ่มประเทศรายได้สูง ความเหลื่อมล้ำของการพัฒนาลดลง ประชากรมีความอยู่ดีมีสุขได้รับผลประโยชน์จากการพัฒนาอย่างเท่าเทียมกันมากขึ้น และมีการพัฒนาอย่างทั่วถึงทุกภาคส่วนมีคุณภาพชีวิตตามมาตรฐานขององค์การสหประชาชาติ ไม่มีประชาชนที่อยู่ในภาวะความยากจนเศรษฐกิจในประเทศไทยมีความเข้มแข็ง ขณะเดียวกันต้องมี

ความสามารถในการแข่งขันกับประเทศต่างๆทั้งในตลาดโลกและตลาดภายในประเทศเพื่อให้สามารถสร้างรายได้ ทั้งจากภายในและภายนอกประเทศตลอดจนมีการสร้างฐานเศรษฐกิจและสังคมแห่งอนาคตเพื่อให้สอดคล้องกับ บริบทการพัฒนาที่เปลี่ยนแปลงไป และประเทศไทยมีบทบาทที่สำคัญในเวทีโลก และมีความสัมพันธ์ทางเศรษฐกิจ และการค้าอย่างแน่นแฟ้นกับประเทศในภูมิภาคเอเชีย เป็นจุดสำคัญของการเชื่อมโยงในภูมิภาค ทั้งการคมนาคม ขนส่ง การผลิต การค้า การลงทุน และการทำธุรกิจ เพื่อให้เป็นพลังในการพัฒนา นอกจากนี้ยังมีความสมบูรณ์ใน ทุนที่จะสามารถสร้างการพัฒนาต่อเนื่องไปได้ ได้แก่ ทุนมนุษย์ ทุนทางปัญญาทุนทางการเงิน ทุนที่เป็นเครื่องมือ เครื่องจักร ทุนทางสังคม และทุนทรัพยากรธรรมชาติและสิ่งแวดล้อม

**ความยั่งยืน** หมายถึง การพัฒนาที่สามารถสร้างความเจริญ รายได้ และคุณภาพชีวิตของประชาชนให้ เพิ่มขึ้นอย่างต่อเนื่อง ซึ่งเป็นการเจริญเติบโตของเศรษฐกิจที่อยู่บนหลักการใช้ การรักษาและการฟื้นฟูฐาน ทรัพยากรธรรมชาติอย่างยั่งยืน ไม่ใช่ทรัพยากรธรรมชาติจนเกินพอดี ไม่สร้างมลภาวะต่อสิ่งแวดล้อมจนเกิน ความสามารถในการรองรับและเยียวยาของระบบนิเวศ การผลิตและการบริโภคเป็นมิตรกับสิ่งแวดล้อม และสอดคล้องกับเป้าหมายการพัฒนาที่ยั่งยืน ทรัพยากรธรรมชาติมีความอุดมสมบูรณ์มากขึ้นและสิ่งแวดล้อม มีคุณภาพดีขึ้น คนมีความรับผิดชอบต่อสังคม มีความเอื้ออาทร เสียสละเพื่อผลประโยชน์ส่วนรวม รัฐบาล มีนโยบายที่มุ่งประโยชน์ส่วนรวมอย่างยั่งยืนและให้ความสำคัญกับการมีส่วนร่วมของประชาชน และทุกภาคส่วน ในสังคมยึดถือและปฏิบัติตามหลักปรัชญาของเศรษฐกิจพอเพียงเพื่อการพัฒนาอย่างสมดุล มีเสถียรภาพ และ ยั่งยืน

โดยมีเป้าหมายการพัฒนาประเทศ คือ **“ประเทศชาติมั่นคง ประชาชนมีความสุข เศรษฐกิจพัฒนาอย่าง ต่อเนื่อง สังคมเป็นธรรม ฐานทรัพยากรธรรมชาติยั่งยืน”** โดยยกระดับศักยภาพของประเทศในหลากหลายมิติ พัฒนาค้นในทุกมิติและในทุกช่วงวัยให้เป็นคนดี เก่ง และมีคุณภาพ สร้างโอกาสและความเสมอภาคทางสังคม สร้างการเติบโตบนคุณภาพชีวิตที่เป็นมิตรกับสิ่งแวดล้อม และมีภาครัฐของประชาชนเพื่อประชาชนและประโยชน์ ส่วนรวม โดยการประเมินผลการพัฒนาตามยุทธศาสตร์ชาติ ประกอบด้วย

- ๑) ความอยู่ดีมีสุขของคนไทยและสังคมไทย
- ๒) ขีดความสามารถในการแข่งขัน การพัฒนาเศรษฐกิจ และการกระจายรายได้
- ๓) การพัฒนาทรัพยากรมนุษย์ของประเทศ
- ๔) ความเท่าเทียมและความเสมอภาคของสังคม
- ๕) ความหลากหลายทางชีวภาพ คุณภาพสิ่งแวดล้อม และความยั่งยืนของทรัพยากรธรรมชาติ
- ๖) ประสิทธิภาพการบริหารจัดการและการเข้าถึงการให้บริการของภาครัฐ

#### ๔. ประเด็นยุทธศาสตร์ชาติ

##### ๔.๑ ยุทธศาสตร์ชาติด้านความมั่นคง

- (๑) การรักษาความสงบภายในประเทศ
- (๒) การป้องกันและแก้ไขปัญหาที่มีผลกระทบต่อความมั่นคง
- (๓) การพัฒนาศักยภาพของประเทศให้พร้อมเผชิญภัยคุกคามที่กระทบต่อความมั่นคง  
ของชาติ
- (๔) การบูรณาการความร่วมมือด้านความมั่นคงกับอาเซียนและนานาชาติ รวมถึงองค์กร  
ภาครัฐและที่มิใช่ภาครัฐ
- (๕) การพัฒนากลไกการบริหารจัดการความมั่นคงแบบองค์รวม

#### ๔.๒ ยุทธศาสตร์ชาติด้านการสร้างความสามารถในการแข่งขัน

- (๑) การเกษตรสร้างมูลค่า
- (๒) อุตสาหกรรมและบริการแห่งอนาคต
- (๓) สร้างความหลากหลายด้านการท่องเที่ยว
- (๔) โครงสร้างพื้นฐาน เชื่อมไทย เชื่อมโลก
- (๕) พัฒนาเศรษฐกิจบนพื้นฐานผู้ประกอบการยุคใหม่

#### ๔.๓ ยุทธศาสตร์ชาติด้านการพัฒนาและเสริมสร้างศักยภาพทรัพยากรมนุษย์

- (๑) การปรับเปลี่ยนค่านิยมและวัฒนธรรม
- (๒) การพัฒนาศักยภาพคนตลอดช่วงชีวิต
- (๓) ปฏิรูปกระบวนการเรียนรู้ที่ตอบสนองต่อการเปลี่ยนแปลงในศตวรรษที่ ๒๑
- (๔) การตระหนักถึงพหุปัญญาของมนุษย์ที่หลากหลาย
- (๕) การเสริมสร้างให้คนไทยมีสุขภาวะที่ดี
- (๖) การสร้างสภาพแวดล้อมที่เอื้อต่อการพัฒนาและเสริมสร้างศักยภาพทรัพยากรมนุษย์
- (๗) การเสริมสร้างศักยภาพการกีฬาในการสร้างคุณค่าทางสังคมและพัฒนาประเทศ

#### ๔.๔ ยุทธศาสตร์ชาติด้านการสร้างโอกาสและความเสมอภาคทางสังคม

- (๑) การลดความเหลื่อมล้ำ สร้างความเป็นธรรมในทุกมิติ
- (๒) การกระจายศูนย์กลางความเจริญทางเศรษฐกิจ สังคม และเทคโนโลยี
- (๓) การเสริมสร้างพลังทางสังคม
- (๔) การเพิ่มขีดความสามารถของชุมชนท้องถิ่นในการพัฒนา การพึ่งตนเองและการ

จัดการตนเอง

#### ๔.๕ ยุทธศาสตร์ชาติด้านการสร้างการเติบโตบนคุณภาพชีวิตที่เป็นมิตรกับสิ่งแวดล้อม

- (๑) สร้างการเติบโตอย่างยั่งยืนบนสังคมเศรษฐกิจสีเขียว
- (๒) สร้างการเติบโตอย่างยั่งยืนบนสังคมเศรษฐกิจภาคทะเล
- (๓) สร้างการเติบโตอย่างยั่งยืนบนสังคมที่เป็นมิตรต่อสภาพภูมิอากาศ
- (๔) พัฒนาพื้นที่เมือง ชนบท เกษตรกรรมและอุตสาหกรรมเชิงนิเวศ มุ่งเน้นความเป็นเมืองที่เติบโตอย่างต่อเนื่อง
- (๕) พัฒนาคความมั่นคงน้ำ พลังงาน และเกษตรที่เป็นมิตรต่อสิ่งแวดล้อม
- (๖) ยกระดับกระบวนการทัศน์เพื่อกำหนดอนาคตประเทศ

#### ๔.๖ ยุทธศาสตร์ชาติด้านการปรับสมดุลและพัฒนาระบบการบริหารจัดการภาครัฐ

- (๑) ภาครัฐที่ยึดประชาชนเป็นศูนย์กลาง ตอบสนองความต้องการ และให้บริการอย่างสะดวกรวดเร็ว โปร่งใส
- (๒) ภาครัฐบริหารงานแบบบูรณาการโดยมียุทธศาสตร์ชาติเป็นเป้าหมายและเชื่อมโยงการพัฒนาในทุกระดับ ทุกประเด็น ทุกภารกิจ และทุกพื้นที่
- (๓) ภาครัฐมีขนาดเล็กกระทัดรัด เหมาะสมกับภารกิจ ส่งเสริมให้ประชาชนและทุกภาคส่วนมีส่วนร่วมในการพัฒนาประเทศ

- (๔) ภาครัฐมีความทันสมัย
- (๕) บุคลากรภาครัฐเป็นคนดีและเก่ง ยึดหลักคุณธรรม จริยธรรม มีจิตสำนึกมีความสามารถสูง มุ่งมั่น และเป็นมืออาชีพ
- (๖) ภาครัฐมีความโปร่งใส ปลอดการทุจริตและประพฤติมิชอบ
- (๗) กฎหมายมีความสอดคล้องเหมาะสมกับบริบทต่าง ๆ และมีเท่าที่จำเป็น
- (๘) กระบวนการยุติธรรมเคารพสิทธิมนุษยชนและปฏิบัติต่อประชาชนโดยเสมอภาค



๑.๒ แผนพัฒนาเศรษฐกิจและสังคมแห่งชาติ ฉบับที่ ๑๒ (พ.ศ. ๒๕๖๐ - ๒๕๖๔)



แผนพัฒนาเศรษฐกิจและสังคมแห่งชาติ ฉบับที่ ๑๒ (พ.ศ. ๒๕๖๐ - ๒๕๖๔) ได้จัดทำขึ้นในช่วงเวลาของการปฏิรูปประเทศและสถานการณ์โลกที่เปลี่ยนแปลงอย่างรวดเร็วและเชื่อมโยงกันใกล้ชิดกันมากขึ้น โดยได้น้อมนำหลัก “ปรัชญาของเศรษฐกิจพอเพียง” มาเป็นปรัชญานำทางในการพัฒนาประเทศต่อเนื่องจากแผนพัฒนาฯ ฉบับที่ ๙-๑๑ เพื่อเสริมสร้างภูมิคุ้มกันและช่วยให้สังคมไทยสามารถยืนหยัดอยู่ได้อย่างมั่นคง เกิดภูมิคุ้มกัน และมีการบริหารจัดการความเสี่ยงอย่างเหมาะสม ส่งผลให้การพัฒนาประเทศสู่ความสมดุลและยั่งยืน

ในการจัดทำแผนพัฒนาฯ ฉบับที่ ๑๒ ครั้งนี้ สำนักงานคณะกรรมการพัฒนาการเศรษฐกิจและสังคมแห่งชาติ (สศช.) ได้จัดทำบนพื้นฐานของกรอบยุทธศาสตร์ชาติ ๒๐ ปี (พ.ศ. ๒๕๖๐ - ๒๕๗๙) ซึ่งเป็นแผนหลักของการพัฒนาประเทศ และเป้าหมายการพัฒนาที่ยั่งยืน (Sustainable Development Goals: SDGs) รวมทั้งการปรับโครงสร้างประเทศไทยไปสู่ประเทศไทย ๔.๐ ตลอดจนประเด็นการปฏิรูปประเทศ นอกจากนี้ ได้ให้ความสำคัญกับการมีส่วนร่วมของภาคีการพัฒนาทุกภาคส่วน ทั้งในระดับกลุ่มอาชีพ ระดับภาค และระดับประเทศในทุกขั้นตอนของแผนฯ อย่างกว้างขวางและต่อเนื่อง เพื่อร่วมกันกำหนดวิสัยทัศน์และ ทิศทางการพัฒนาประเทศ รวมทั้งร่วมจัดทำรายละเอียดยุทธศาสตร์ของแผนฯ เพื่อมุ่งสู่ “ความมั่นคง มั่งคั่ง และยั่งยืน”

การพัฒนาประเทศในระยะแผนพัฒนาฯ ฉบับที่ ๑๒ จึงเป็นจุดเปลี่ยนที่สำคัญในการเชื่อมต่อกับยุทธศาสตร์ชาติ ๒๐ ปี ในลักษณะการแปลงยุทธศาสตร์ระยะยาวสู่การปฏิบัติ โดยในแต่ละยุทธศาสตร์ของแผนพัฒนาฯ ฉบับที่ ๑๒ ได้กำหนดประเด็นการพัฒนา พร้อมทั้งแผนงาน/โครงการสำคัญที่ต้องดำเนินการให้เห็นผลเป็นรูปธรรมในช่วง ๕ ปีแรกของการขับเคลื่อนยุทธศาสตร์ชาติ เพื่อเตรียมความพร้อมคน สังคม และ

ระบบเศรษฐกิจของประเทศให้สามารถปรับตัวรองรับผลกระทบจากการเปลี่ยนแปลงได้อย่างเหมาะสม ขณะเดียวกัน ยังได้กำหนดแนวคิดและกลไกการขับเคลื่อนและติดตามประเมินผลที่ชัดเจน เพื่อกำกับให้การ พัฒนาเป็นไปอย่างมีทิศทางและเกิดประสิทธิภาพ นำไปสู่การพัฒนาเพื่อประโยชน์สุขที่ยั่งยืนของสังคมไทย

**ยุทธศาสตร์ที่ ๑ การเสริมสร้างและพัฒนาศักยภาพทุนมนุษย์** เนื่องจากโครงสร้างประชากร ไทยจะเข้าสู่สังคมสูงวัยอย่างสมบูรณ์ เมื่อสิ้นสุดแผนฯ ฉบับที่ ๑๒ ในปี ๒๕๖๔ โดยมีสัดส่วนผู้สูงอายุเพิ่มขึ้นเป็น ๑๙.๖% ขณะที่วัยแรงงานเริ่มลดลงส่งผลต่อการเพิ่มขีดความสามารถในการแข่งขันของประเทศ จึงให้ความสำคัญ กับการวางรากฐานการพัฒนาคนให้มีความสมบูรณ์ มุ่งพัฒนาเชิงคุณภาพในแต่ละช่วงวัยบนพื้นฐานของการมี สถาบันทางสังคมที่เข้มแข็ง เพื่อเตรียมคนไทยให้มีทักษะการดำรงชีวิตในโลกศตวรรษที่ ๒๑

**ยุทธศาสตร์ที่ ๒ การสร้างความเป็นธรรมลดความเหลื่อมล้ำในสังคม** เพื่อขยายโอกาสทาง เศรษฐกิจและสังคมให้กลุ่มประชากร ๔๐% ที่มีรายได้ต่ำสุดให้ทุกคนเข้าถึงบริการทางสังคม ที่มีคุณภาพได้ทั่วถึง จากเดิมมีความเหลื่อมล้ำด้านสินทรัพย์และการถือครองที่ดินและปัญหา การกระจายบริการภาครัฐ ที่คุณภาพยังไม่ทั่วถึง

**ยุทธศาสตร์ที่ ๓ การสร้างความเข้มแข็งทางเศรษฐกิจและแข่งขันได้อย่างยั่งยืน** คือ ให้ความสำคัญกับการบริหารเศรษฐกิจมหภาค ให้มีเสถียรภาพเพิ่มประสิทธิภาพภาคการเงินและดูแลวินัยการเงิน การคลังควบคู่ไปกับการสร้างความเข้มแข็งให้เศรษฐกิจรายสาขามีเป้าหมายให้เศรษฐกิจขยายตัวอย่างมี เสถียรภาพ โดยขยายตัวเฉลี่ยไม่ต่ำกว่า ๕% มีรายได้ต่อหัวเป็น ๘,๒๐๐ เหรียญสหรัฐฯ ในปี ๒๕๑๔

**ยุทธศาสตร์ที่ ๔ การเติบโตที่เป็นมิตรกับสิ่งแวดล้อมเพื่อการพัฒนาอย่างยั่งยืน** มีแนวทางการ พัฒนาที่สำคัญ ได้แก่ รักษาพื้นที่พุทธศาสนารธรรมชาติสร้างสมดุลของการอนุรักษ์และใช้ประโยชน์อย่างยั่งยืนและ เป็นธรรมการเพิ่มประสิทธิภาพการบริหารจัดการทรัพยากรน้ำและการแก้ไขปัญหาวิกฤตสิ่งแวดล้อม เป็นต้น

**ยุทธศาสตร์ที่ ๕ ความมั่นคง** ระยะที่ผ่านมามีการก่อการร้ายมากขึ้น แผนฯ ฉบับที่ ๑๒ จึงดูแล ไม่ให้เกิดผลกระทบกับเศรษฐกิจและสังคม และเป็นแผนฯ ที่ต้องเตรียมรับมือกับอาชญากรรมข้ามชาติด้วย

**ยุทธศาสตร์ที่ ๕ การเพิ่มประสิทธิภาพการบริหารจัดการในภาครัฐ และธรรมาภิบาล ในสังคมไทย** มีเป้าหมายเพื่อลดสัดส่วนค่าใช้จ่ายด้านบุคลากร เพิ่มประสิทธิภาพการบริหารจัดการ และการ ให้บริการของภาครัฐและประสิทธิภาพการประกอบธุรกิจของประเทศให้อยู่ในอันดับ ๒ ของ อาเซียน รวมทั้งลด ปัญหาการทุจริตประพฤติมิชอบของประเทศ เพื่อเพิ่มคะแนนดัชนีภาพลักษณ์ คอร์รัปชัน (CPI) ให้อยู่สูงกว่า ๕๐% เมื่อสิ้นสุดแผนฯ ฉบับที่ ๑๒ ปัจจุบันประเทศไทยอยู่ที่ ๓๘% และใน ๒๐ ปี ตั้งเป้าให้การคอร์รัปชันหมดไปจาก ประเทศ

**ยุทธศาสตร์ที่ ๗ การพัฒนาโครงสร้างพื้นฐานและระบบโลจิสติกส์** มีเป้าหมายสำคัญ คือ การพัฒนาโครงสร้างพื้นฐานและระบบโลจิสติกส์ในภาพรวม เช่น เพิ่มปริมาณการขนส่งสินค้า ทางราง จาก ๒% เป็น ไม่น้อยกว่า ๔๙% และปริมาณการขนส่งสินค้าทางน้ำเพิ่มจาก ๑๕% เป็น ไม่น้อยกว่า ๑๙% ขณะที่ การพัฒนาเศรษฐกิจดิจิทัล เช่น ขยายโครงข่ายอินเทอร์เน็ตความเร็วสูง ให้ได้ ๘๕% ของหมู่บ้านทั่วประเทศ และมีผู้ประกอบธุรกิจดิจิทัลรายใหม่เพิ่มขึ้นไม่น้อยกว่า ๙,๐๐๐ ราย โดยช่วงแผนฯ ๑๒ คาดว่าการพัฒนาระบบรถไฟ ทางคู่ขนาดราง ๑ เมตร ระยะแรกจะ แล้วเสร็จทุกเส้นทาง และเริ่มสร้างโครงข่ายรถไฟทางคู่ระยะที่ ๒ ได้ และ เริ่มก่อสร้างระบบรถไฟฟ้า ความเร็วสูงเพื่อเป็นเครื่องมือกระจายความเจริญสู่ภูมิภาค โดยทำควบคู่ไปกับการ วางแผนพัฒนาพื้นที่ เมืองบริเวณสถานีรถไฟ และเริ่มพัฒนาระบบขนส่งมวลชนสาธารณะในเมืองหลัก และพัฒนา โครงข่าย ทางถนน เส้นทางหลวงพิเศษระหว่างเมือง เป็นต้น

**ยุทธศาสตร์ที่ ๘ วิทยาศาสตร์ เทคโนโลยี วิจัย และนวัตกรรม** มีเป้าหมายเพิ่มสัดส่วนค่าใช้จ่ายการลงทุนเพื่อการวิจัยและพัฒนาสู่ ๑.๕% ของจีดีพี และสัดส่วนการลงทุนวิจัยและพัฒนา ภาคเอกชนต่อภาครัฐเป็น ๗๐ : ๓๐ เพิ่มบุคลากรด้านวิจัยและพัฒนาเป็น ๒๕ คน/ประชากร ๑๐,๐๐๐ คน และเพิ่มอันดับความสามารถแข่งขันโครงสร้างพื้นฐานด้านวิทยาศาสตร์และเทคโนโลยีที่จัดโดยไอเอ็มดี ให้อยู่ในลำดับ ๑ ใน ๓๐

**ยุทธศาสตร์ที่ ๙ การพัฒนาภาค เมือง และพื้นที่เศรษฐกิจ** วางแนวทางการพัฒนาที่สำคัญ คือ พัฒนาภาคเหนือให้เป็นฐานเศรษฐกิจสร้างสรรค์มูลค่าสูง พัฒนาภาคตะวันออกเฉียงเหนือให้หลุดพ้นจากความยากจนก้าวสู่เป้าหมาย “อีสาน พึ่งตนเอง” พัฒนาภาคกลางให้เป็นฐานเศรษฐกิจชั้นนำ เป็นศูนย์กลางอุตสาหกรรมของอาเซียน เป็นฐานการผลิตอาหารและสินค้าเกษตรที่มีคุณภาพ พัฒนาภาคใต้ เป็นฐานสร้างรายได้ที่หลากหลาย เป็นศูนย์กลางผลิตภัณฑ์ยางพาราและปาล์มน้ำมันของภูมิภาค เป็นแหล่งผลิตภัณฑ์อาหารทะเลที่ได้มาตรฐานสากล รวมทั้งพื้นที่บริเวณชายฝั่งทะเลตะวันออก หรือ อีสเทิร์นซีบอร์ด มีเป้าหมายฟื้นฟูและพัฒนาให้ขยายตัวอย่างสมดุล ส่วนพื้นที่เศรษฐกิจใหม่ชายแดนจะ เป็นประตูเศรษฐกิจเชื่อมโยงกับประเทศเพื่อนบ้านที่เติบโตอย่างยั่งยืนและเกิดผลเป็นรูปธรรม นอกจากนี้ กำหนดให้พัฒนาเมืองศูนย์กลางของจังหวัดให้เป็นเมืองน่าอยู่สำหรับคนทุกกลุ่มในสังคม อย่างเท่าเทียม

**ยุทธศาสตร์ที่ ๑๐ การต่างประเทศ ประเทศเพื่อนบ้าน และภูมิภาค** ได้แก่ การเตรียมความพร้อมให้ไทยเป็นประตูสู่ภาคตะวันตกและตะวันออกของเอเชีย โดยดำเนินยุทธศาสตร์เชิงรุก ในการส่งเสริมผู้ประกอบการไทยไปลงทุนในต่างประเทศ เพื่อใช้ประโยชน์จากจุดเด่นของทำเลที่ตั้งของ ไทยเป็นจุดเชื่อมโยงสำคัญ ให้เกิดประโยชน์อย่างเต็มศักยภาพในการพัฒนาเศรษฐกิจและสังคมของไทย

\* (ยังไม่เผยแพร่เป็นสาธารณะ) กรอบแผนพัฒนาเศรษฐกิจและสังคมแห่งชาติ ฉบับที่ ๑๓ (พ.ศ.๒๕๖๖ – ๒๕๗๐)

เป้าหมาย “พลิกโฉมประเทศไทย สู่เศรษฐกิจสร้างคุณค่า สังคมเดินหน้าอย่างยั่งยืน”

องค์ประกอบหลัก ๑) เศรษฐกิจมูลค่าสูงที่เป็นมิตรต่อสิ่งแวดล้อม ๒) สังคมแห่งโอกาสและความเสมอภาค

๓) วิถีชีวิตที่ยั่งยืน

๔) ปัจจัยสนับสนุนการพลิกโฉมประเทศ

หมุดหมายที่ ๑ ไทยเป็นประเทศชั้นนำด้านสินค้าเกษตรและเกษตรแปรรูปมูลค่าสูง

หมุดหมายที่ ๒ ไทยเป็นจุดหมายของการท่องเที่ยวที่เน้นคุณค่าและความยั่งยืน

หมุดหมายที่ ๓ ไทยเป็นฐานการผลิตยานยนต์ไฟฟ้าของอาเซียน

หมุดหมายที่ ๔ ไทยเป็นศูนย์กลางทางการแพทย์และสุขภาพมูลค่าสูง

หมุดหมายที่ ๕ ไทยเป็นประตูการค้าการลงทุนและจุดยุทธศาสตร์ทางโลจิสติกส์ที่สำคัญของภูมิภาค

หมุดหมายที่ ๕ ไทยเป็นฐานการผลิตอิเล็กทรอนิกส์อัจฉริยะและบริการดิจิทัลของอาเซียน

หมุดหมายที่ ๗ ไทยมี SMEs ที่เข้มแข็ง มีศักยภาพสูง และสามารถแข่งขันได้

หมุดหมายที่ ๘ ไทยมีพื้นที่และเมืองหลักของภูมิภาคที่มีความเจริญทางเศรษฐกิจทันสมัย และน่าอยู่

หมุดหมายที่ ๙ ไทยมีความยากจนข้ามรุ่นลดลง และคนไทยทุกคนมีความคุ้มครองทางสังคมที่เพียงพอ เหมาะสม

หมุดหมายที่ ๑๐ ไทยมีเศรษฐกิจหมุนเวียนและสังคมคาร์บอนต่ำ

หมุดหมายที่ ๑๑ ไทยสามารถลดความเสี่ยงและผลกระทบจากภัยธรรมชาติและการเปลี่ยนแปลงสภาพภูมิอากาศ

หมุดหมายที่ ๑๒ ไทยมีกำลังคนสมรรถนะสูง มุ่งเรียนรู้อย่างต่อเนื่อง ตอบโจทย์การพัฒนาแห่งอนาคต

หมุดหมายที่ ๑๓ ไทยมีภาครัฐที่มีสมรรถนะสูง



แผนพัฒนาที่องถิ่น (พ.ศ. ๒๕๖๖ – ๒๕๗๐)

งานยุทธศาสตร์และงบประมาณ สำนักปลัด องค์การบริหารส่วนตำบลวังตาล

๑.๓ แผนพัฒนาภาค/แผนพัฒนาภูมิภาค/แผนพัฒนาจังหวัด

แผนพัฒนาภาคตะวันออก

Map of Eastern Thailand showing the Eastern Economic Corridor (EEC) and Southern Economic Corridor (SEZ). Key areas include the Industrial Heartland (EEC), various ports (Bangkok, Chongchrisorn, West, East, and West-South), and the Southern Economic Corridor (SEZ). The map also highlights the Southern Coastal Economic Corridor (SCEC) and the Southern Economic Corridor (SEC).

### แผนพัฒนาภาคตะวันออก

**เป้าหมาย**      **ฐานเศรษฐกิจชั้นนำของอาเซียน**

- 1** พัฒนาพื้นที่ระเบียงเศรษฐกิจพิเศษภาคตะวันออกให้เป็นเขตเศรษฐกิจพิเศษที่ดีและทันสมัยที่สุดในภูมิภาคอาเซียน
- 2** พัฒนาภาคตะวันออกให้เป็นแหล่งผลิตอาหารที่มีคุณภาพและได้มาตรฐานสากล
- 3** ปรับปรุงมาตรฐานสินค้าและธุรกิจบริการด้านการท่องเที่ยว
- 4** พัฒนาพื้นที่เศรษฐกิจชายแดนให้เป็นประตูเศรษฐกิจเชื่อมโยงกับประเทศเพื่อนบ้านและเจริญเติบโตอย่างยั่งยืน
- 5** เร่งแก้ไขปัญหาทรัพยากรธรรมชาติที่มีความวิกฤตและจัดระบบการบริหารจัดการมลพิษให้มีประสิทธิภาพเพิ่มขึ้น

**โครงการสำคัญ**

- โครงการพัฒนาโครงสร้างพื้นฐาน
- โครงการสร้างมูลค่าเพิ่มและนวัตกรรมผลไม้
- โครงการส่งเสริมการตลาดการท่องเที่ยวเชิงนิเวศและอารยธรรมขอม
- โครงการอนุรักษ์และป้องกันทรัพยากรธรรมชาติและสิ่งแวดล้อม

**21**

ภาคตะวันออกมีบทบาทสำคัญในการขับเคลื่อนการพัฒนาประเทศ เนื่องจากเป็นพื้นที่ฐานเศรษฐกิจ อุตสาหกรรมหลัก (Industrial Heartland) และเป็นที่ตั้งของท่าเรือน้ำลึกและท่าอากาศยานนานาชาติ เชื่อมโยงกับเศรษฐกิจโลก นอกจากนี้ ยังเป็นพื้นที่ในแนวระเบียงเศรษฐกิจตอนใต้ของอนุภูมิภาคแม่น้ำโขง (Southern Economic Corridor และ Southern Coastal Economic Corridor) ที่เชื่อมโยงเมียนมาไทย-กัมพูชา-เวียดนาม ซึ่งเป็นเส้นทางลัดโลจิสติกส์ (Land bridge) เชื่อมโยงภูมิภาคอาเซียนกับโลกตะวันตก และโลกตะวันออก นอกจากนี้ ภาคตะวันออกยังเป็นแหล่งผลิตอาหารสำคัญของประเทศ ได้แก่ สุก รัง ไข่ ข้าว และผลไม้ รวมถึงเป็นแหล่งท่องเที่ยวระดับนานาชาติ เนื่องจากมีทรัพยากรธรรมชาติที่อุดมสมบูรณ์ ดังนั้น การพัฒนาภาคตะวันออกจะต่อไป จะต้องพัฒนาต่อยอดฐานเศรษฐกิจที่มีอยู่ของพื้นที่เขต พัฒนาพิเศษภาคตะวันออก (EEC) โดยใช้นวัตกรรม เทคโนโลยี และความคิดสร้างสรรค์และการค้าบริการ ควบคู่ ไปกับการใช้ศักยภาพความอุดมสมบูรณ์ของดินและน้ำและความพร้อมของสถาบันการศึกษาวิจัย ยกระดับสินค้าการเกษตรและบริการให้มีมูลค่าสูง เพื่อให้ภาคตะวันออกเป็นพื้นที่ยุทธศาสตร์ในการขับเคลื่อนการ พัฒนาประเทศให้หลุดพ้นกับดัก “ประเทศรายได้ปานกลาง”

**เป้าหมายเชิงยุทธศาสตร์** เป้าหมายการพัฒนาภาคตะวันออกจะมุ่งพัฒนาเป็นฐานเศรษฐกิจชั้นนำของอาเซียน โดยรักษา ฐานเศรษฐกิจเดิมที่มีอยู่ให้เติบโตอย่างยั่งยืน และสร้างฐานเศรษฐกิจใหม่เพื่อเพิ่มขีดความสามารถในการ แข่งขันและสนับสนุนให้ประเทศเติบโตอย่างมีเสถียรภาพ โดยเน้นการพัฒนาพื้นที่ที่มีศักยภาพสูง ได้แก่ พื้นที่ ฐานการผลิตและบริการ เมืองศูนย์กลางความเจริญในภูมิภาค และพื้นที่เศรษฐกิจชายแดน



## วัตถุประสงค์

๑. เพื่อกระจายความเจริญและโอกาสทางเศรษฐกิจไปสู่ภูมิภาคอย่างทั่วถึงมากขึ้น
๒. เพื่อพัฒนาพื้นที่เศรษฐกิจใหม่ให้สนับสนุนการเพิ่มขีดความสามารถในการแข่งขันและการพัฒนาในพื้นที่อย่างยั่งยืน
๓. เพื่อพัฒนาเมืองศูนย์กลางของจังหวัดเป็นเมืองนำอยู่สำหรับคนทุกกลุ่มในสังคม โดยมีความปลอดภัย การจัดการสิ่งแวดล้อมเมืองมีมาตรฐาน บริการสาธารณะมีคุณภาพ และมีระบบขนส่ง สาธารณะในเขตเมืองอย่างทั่วถึง
๔. เพื่อฟื้นฟูทรัพยากรธรรมชาติ สิ่งแวดล้อม และสร้างความสมดุลของระบบนิเวศ

## เป้าหมาย

๑. อัตราการเจริญเติบโตทางเศรษฐกิจของภาคตะวันออกเฉียงเหนือเพิ่มขึ้น
๒. สัมประสิทธิ์ความไม่เสมอภาคในการกระจายรายได้ของภาค ตะวันออกลดลง

## ยุทธศาสตร์การพัฒนา

**ยุทธศาสตร์ที่ ๑ พัฒนาพื้นที่เขตพัฒนาพิเศษภาคตะวันออกเฉียงเหนือให้เป็นเขตเศรษฐกิจพิเศษที่มีความทันสมัยที่สุดในภูมิภาคอาเซียน**

### แนวทางการพัฒนา

๑) พัฒนาโครงสร้างพื้นฐานด้านคมนาคมขนส่ง และต่อยอดโครงสร้างพื้นฐานทุก ระบบให้เชื่อมโยงเข้าสู่พื้นที่เศรษฐกิจ เพื่อให้เอื้อประโยชน์ต่อการพัฒนาอุตสาหกรรมและเมืองในอนาคต ได้แก่ สนามบิน อุตะภา รถไฟความเร็วสูงเชื่อม ๓ สนามบิน ท่าเรือแหลมฉบังระยะ ๓ ท่าเรือมาบตาพุดระยะ ๓ ท่าเรือสัตหีบ รถไฟทางคู่เชื่อม ๓ ท่าเรือ และทางหลวงพิเศษระหว่างเมือง ช่วงพญา-มาบตาพุด รวมทั้ง พัฒนาระบบสาธารณูปโภค ได้แก่ ระบบไฟฟ้า ระบบประปา ภายในพื้นที่และพื้นที่โดยรอบ เพื่อรองรับความ ต้องการลงทุน กิจกรรมทางเศรษฐกิจ และกิจกรรมอื่น ๆ ที่เกี่ยวข้องจากการพัฒนาเขตพัฒนาพิเศษภาค ตะวันออกได้อย่างเพียงพอและมีประสิทธิภาพ

๒) ส่งเสริมการลงทุนในอุตสาหกรรมเป้าหมายพิเศษ เพื่อให้เกิดการลงทุนของ ภาคเอกชนใน อุตสาหกรรมเป้าหมายที่ใช้เทคโนโลยีขั้นสูงและอุตสาหกรรมแห่งอนาคตในพื้นที่เขตพัฒนาพิเศษ ภาคตะวันออกเฉียงเหนือ เช่น จัดตั้งศูนย์บริการแบบเบ็ดเสร็จ ประชาสัมพันธ์ และชักจูงนักลงทุนที่มีศักยภาพและ เหมาะสม เป็นต้น

๓) พัฒนาบุคลากรการศึกษา การวิจัย และเทคโนโลยีเพื่อผลิตกำลังคนให้ตรงกับความต้องการของอุตสาหกรรมเป้าหมาย และก่อให้เกิดการวิจัย สร้างนวัตกรรม และการพัฒนาเทคโนโลยีในการต่อยอด และขับเคลื่อนการพัฒนาในพื้นที่อย่างยั่งยืน อาทิ EEC of Digital Park (EECd) และ EEC of Innovation (EECi)

๔) พัฒนาแหล่งท่องเที่ยวชายทะเลนานาชาติในจังหวัดชลบุรี-ระยอง ให้เป็นฐานการ กระจาย รายได้และการสร้างงานให้แก่ชุมชน

๕) พัฒนาสภาพแวดล้อมเมืองสำคัญของจังหวัดให้เป็นเมืองใหม่อัจฉริยะนำอยู่ เอื้อต่อการขยายตัว ทางเศรษฐกิจและสังคมอย่างมีสมดุล

**ฉะเชิงเทรา :** พัฒนาเป็นเมืองที่อยู่อาศัยชั้นนำที่ทันสมัย รองรับการพัฒนาของ กรุงเทพฯ และการพัฒนาพื้นที่เขตพัฒนาพิเศษภาคตะวันออกเฉียงเหนือ

**พญา :** พัฒนาเป็นเมืองท่องเที่ยวเชิงธุรกิจ สุขภาพ และนันทนาการ ศูนย์ประชุม และศูนย์ แสดงสินค้านานาชาติชั้นนำของอาเซียน และศูนย์การให้บริการด้านการแพทย์ระดับนานาชาติ (Medical Tourism)

**อุตะภา :** พัฒนาเป็นศูนย์ธุรกิจการบินและโลจิสติกส์อาเซียน

**ระยอง :** พัฒนาเป็นเมืองแห่งการศึกษาและวิทยาศาสตร์ เมื่อนานาชาติที่มีธุรกิจทันสมัย

## ยุทธศาสตร์ที่ ๒ พัฒนาภาคตะวันออกให้เป็นแหล่งผลิตอาหารที่มีคุณภาพและได้ มาตรฐานสากล แนวทางการพัฒนา

๑) พัฒนาการผลิตและการค้าผลไม้ภาคตะวันออก ให้เป็นศูนย์ผลไม้เมืองร้อนแห่ง เอเชียโดยปรับปรุงประสิทธิภาพการผลิตควบคู่ไปกับการรักษาคุณภาพสินค้า ตั้งแต่ขั้นตอนการผลิต การบรรจุหีบห่อ การแปรรูป และการจัดจำหน่าย

๒) ส่งเสริมการเลี้ยงปศุสัตว์ ได้แก่ สุกร ไก่ และโค ในจังหวัดชลบุรีฉะเชิงเทรา และ สระแก้ว ให้ผลผลิตมีคุณภาพและได้มาตรฐานความปลอดภัย สอดคล้องกับความต้องการของผู้บริโภค ทั้งใน ประเทศและต่างประเทศ โดยส่งเสริมให้เกษตรกรมีความรู้ความสามารถในการใช้เทคโนโลยีการผลิตที่ทันสมัย และพันธุ์ที่เหมาะสม รวมทั้งปรับปรุงระบบการบริหารจัดการตลาดให้มีประสิทธิภาพ

๓) พัฒนาพื้นที่ที่มีศักยภาพด้านประมงและเพาะเลี้ยงสัตว์น้ำบริเวณชายฝั่งอ่าวไทย ได้แก่ ชลบุรี ระยอง จันทบุรี และตราด ให้คงความอุดมสมบูรณ์ของทรัพยากรชายฝั่งอย่างยั่งยืนต่อไป โดย เร่งรัดการอนุรักษ์ พื้นฟู และการจัดการใช้ประโยชน์ทรัพยากรประมงและสิ่งแวดล้อมให้เป็นระบบเหมาะสม ควบคู่ไปกับการส่งเสริมและพัฒนาอาชีพ เช่น การส่งเสริมการวิจัยและถ่ายทอดเทคโนโลยีการจัดการและ วิธีการเพาะเลี้ยงสัตว์น้ำเพื่อเพิ่มประสิทธิภาพการผลิตและสร้างมูลค่าเพิ่ม การส่งเสริมและพัฒนาการประมง พื้นบ้าน รวมทั้งการส่งเสริมและพัฒนาธุรกิจการประมง เป็นต้น

## ยุทธศาสตร์ที่ ๓ ปรับปรุงมาตรฐานสินค้าและธุรกิจบริการด้านการท่องเที่ยว

### แนวทางการพัฒนา

๑) พัฒนาและฟื้นฟูแหล่งท่องเที่ยวชายทะเลในจังหวัดจันทบุรี และตราด โดยคำนึงถึง ความยั่งยืนของแหล่งท่องเที่ยวและการมีส่วนร่วมของชุมชน โดยการปรับปรุงและพัฒนาโครงสร้างพื้นฐาน สาธารณูปโภค และสิ่งอำนวยความสะดวกให้ได้มาตรฐาน และเหมาะสมกับบริบทของพื้นที่และชุมชนในพื้นที่

๒) ฟื้นฟูและปรับปรุงการพัฒนาการท่องเที่ยวในจังหวัดนครนายก ฉะเชิงเทรา ปราจีนบุรี จันทบุรี ระยองและตราด ให้เป็นแหล่งท่องเที่ยวเชิงประวัติศาสตร์ ศาสนา และวัฒนธรรม เชิงนิเวศ และอนุรักษ์เชิงเกษตร เชิงสุขภาพ การท่องเที่ยวโดยชุมชน แหล่งท่องเที่ยวเพื่อนันทนาการ และท่องเที่ยว เมืองเก่า โดยฟื้นฟูแหล่งท่องเที่ยว พร้อมทั้งปรับปรุงภูมิทัศน์ พัฒนาเส้นทาง สิ่งอำนวยความสะดวก กิจกรรม การท่องเที่ยว สินค้าและบริการด้านการท่องเที่ยวให้ได้มาตรฐานสากล

๓) ฟื้นฟูและอนุรักษ์การท่องเที่ยวในจังหวัดปราจีนบุรีและสระแก้ว ให้เป็นแหล่ง ท่องเที่ยวอารยธรรมขอม โดยฟื้นฟูบูรณะโบราณสถานและสินทรัพย์ทางวัฒนธรรม รวมทั้งปรับปรุงและ อนุรักษ์สิ่งแวดล้อมและควบคุมการใช้ที่ดินอย่างเหมาะสม เพื่อให้เกิดการพัฒนาอย่างยั่งยืนต่อไป

## ยุทธศาสตร์ที่ ๔ พัฒนาพื้นที่เศรษฐกิจชายแดนให้เป็นประตูเศรษฐกิจเชื่อมโยงกับประเทศเพื่อนบ้านให้เจริญเติบโตอย่างยั่งยืน

### แนวทางการพัฒนา

๑) พัฒนาเขตพัฒนาเศรษฐกิจพิเศษชายแดนอรัญประเทศ จังหวัดสระแก้ว ให้เป็น ประตูและศูนย์กลางทางการค้า การท่องเที่ยว และการลงทุน เชื่อมโยงกับประเทศกัมพูชาและเวียดนาม โดยจัดระเบียบการใช้ประโยชน์ที่ดินให้เหมาะสม พัฒนาเชื่อมโยงโครงข่ายคมนาคมขนส่งและระบบโลจิสติกส์ ให้มีประสิทธิภาพ และอำนวยความสะดวกบริเวณจุดผ่านแดน

๒) พัฒนาเขตพัฒนาเศรษฐกิจพิเศษชายแดนหาดเล็ก อำเภอลองใหญ่ จังหวัดตราด ให้เป็น ศูนย์กลางธุรกิจการค้าชายแดนและการท่องเที่ยว เชื่อมโยงกับจังหวัดเกาะกง กัมพูชา โดยจัดระเบียบ การใช้ประโยชน์ที่ดิน ปรับปรุงเส้นทางคมนาคมขนส่งและระบบโลจิสติกส์รวมถึงยกระดับมาตรฐานการ ให้บริการและอำนวยความสะดวกบริเวณจุดผ่านแดน

๓) พัฒนาพื้นที่เศรษฐกิจชายแดนบ้านแหลมและบ้านฝักกาด อำเภอโป่งน้ำร้อน จังหวัด จันทบุรี ให้เป็นศูนย์กลางการค้าชายแดนเชื่อมโยงกับจังหวัดพระตะบองและไพลินของกัมพูชา โดย ปรับปรุงและ พัฒนาระบบบริการพื้นฐานเพื่ออำนวยความสะดวกในการลงทุน ตลอดจนพัฒนาจุดตรวจ ชายแดนเพื่อให้บริการ ได้อย่างมีประสิทธิภาพและได้มาตรฐานสากล

**ยุทธศาสตร์ที่ ๕ แก้ไขปัญหาทรัพยากรธรรมชาติและจัดระบบการบริหารจัดการมลพิษให้มี ประสิทธิภาพเพิ่มขึ้น**

#### แนวทางการพัฒนา

๑) บริหารจัดการน้ำเพื่อบรรเทาภาวะภัยแล้งและน้ำท่วมจันทบุรีตราด และสระแก้ว โดยปรับปรุงและบำรุงรักษาแหล่งน้ำเดิม จัดสรรน้ำและพัฒนาแหล่งน้ำเพิ่มเติม รองรับความต้องการใช้น้ำที่ เพิ่มขึ้นจากการขยายตัวของกิจกรรมทางเศรษฐกิจและชุมชนได้อย่างพอเพียงและมีเสถียรภาพ รวมทั้งส่งเสริม การทำแหล่งเก็บกักน้ำขนาดเล็กกระจายในพื้นที่การเกษตรเพื่อแก้ไขปัญหายากภัยแล้ง

๒) พื้นฟูป่าต้นน้ำให้เกิดความสมดุลต่อระบบนิเวศ โดยปลูกป่าเพิ่มเติม และเพิ่ม มาตรการเฝ้า ระวังติดตามการบุกรุกป่า โดยสนับสนุนสิทธิและบทบาทของชุมชน ให้เข้ามามีส่วนร่วมในการ บริหารจัดการพื้นที่ ป่าของชุมชนไม่ให้เสื่อมโทรม

๓) คุ้มครองและฟื้นฟูป่าชายเลน ปะการัง ห้วยทะเล และป้องกันการกัดเซาะชายฝั่ง โดยเฉพาะจังหวัดที่มีพื้นที่กัดเซาะรุนแรง ได้แก่ จันทบุรีและฉะเชิงเทรา โดยการกำหนดพื้นที่ และหลักเกณฑ์ การ ใช้ประโยชน์ ภายใต้กระบวนการมีส่วนร่วมของชุมชนท้องถิ่น หรือข้อตกลงร่วมกันของภาคีพัฒนา ในการ จัดการ พื้นฟูป่าชายเลน การเฝ้าระวังการลักลอบจับสัตว์น้ำ การคุ้มครองปะการัง ห้วยทะเล พื้นที่จับสัตว์น้ำ พื้นที่ เพาะเลี้ยง และการทำประมงชายฝั่ง เพื่อป้องกันการกัดเซาะชายฝั่ง ไม่ให้ทรัพยากรชายฝั่งเสื่อมโทรมลงไปอีก

๔) ดำเนินการตามมาตรการจัดการมลพิษทางอากาศ ได้แก่ สารอินทรีย์ระเหยง่าย และฝุ่น ละอองขนาดเล็กในจังหวัดระยอง ชลบุรี และฉะเชิงเทรา โดยกำหนดมาตรการควบคุม และมาตรการ จูงใจในการ ป้องกัน และควบคุมการระบายมลพิษทางอากาศในเขตชุมชน และเขตอุตสาหกรรมให้อยู่ในเกณฑ์ มาตรฐาน เพื่อให้ชุมชน และอุตสาหกรรมสามารถอยู่ร่วมกันได้อย่างเกื้อกูลกันและสันติสุข

๕) ปรับปรุงและเพิ่มประสิทธิภาพของระบบบำบัดน้ำเสียชุมชน ในจังหวัดที่เป็น ศูนย์กลาง การค้า การท่องเที่ยว และพื้นที่อุตสาหกรรม รวมทั้งการจัดการน้ำทิ้งจากครัวเรือนและโรงงาน ให้เป็นไปตาม เกณฑ์มาตรฐาน เพื่อควบคุมและบรรเทาปัญหาน้ำเสีย โดยเฉพาะ ในบริเวณแม่น้ำสายหลักที่อยู่ ในเกณฑ์เสื่อม โทรมอย่างต่อเนื่อง ได้แก่ แม่น้ำระยองตอนบน ตอนล่าง และแม่น้ำพองตอนบน

๖) พัฒนาและปรับปรุงกระบวนการรวบรวม ขนย้าย และการกำจัดขยะจังหวัดชลบุรี ระยอง และฉะเชิงเทรา ให้มีประสิทธิภาพเพิ่มขึ้น โดยใช้มาตรการคัดแยกขยะและบริหารการจัดเก็บตาม ประเภทการคัด แยกขยะให้เป็นระบบ ส่วนของเสียอันตรายที่มีแนวโน้มเพิ่มมากขึ้นเรื่อยๆ บริเวณพื้นที่ อุตสาหกรรมจังหวัดชลบุรี และระยอง สนับสนุนให้ภาคเอกชนที่มีศักยภาพเข้ามามีส่วนร่วมในการแก้ปัญหา และการลงทุนกำจัดให้เป็นระบบ และถูกต้องตามหลักวิชาการ

## แผนพัฒนากลุ่มจังหวัดภาคตะวันออก ๒



ประเด็นการพัฒนาที่ ๑ ส่งเสริมและพัฒนาการท่องเที่ยวให้ได้มาตรฐานเพื่อสนับสนุนการท่องเที่ยวเชิงนิเวศ สุขภาพ และวัฒนธรรม

### แนวทางการพัฒนา

- ๑) พัฒนาและฟื้นฟูแหล่งท่องเที่ยวให้มีคุณภาพและเกิดความยั่งยืน
- ๒) พัฒนาโครงสร้างพื้นฐานและสิ่งอำนวยความสะดวกเพื่อการท่องเที่ยว (เส้นทาง/ป้ายแนะนำ/สาธารณูปโภค ฯลฯ)
- ๓) สร้างความเชื่อมั่นและความปลอดภัยในการท่องเที่ยว
- ๔) พัฒนากิจกรรมาการท่องเที่ยว สินค้า บริการ และปัจจัยสนับสนุนการท่องเที่ยวให้หลากหลายและมีคุณภาพ
- ๕) พัฒนาบุคลากรด้านการท่องเที่ยวให้ได้มาตรฐาน และส่งเสริมเครือข่ายผู้ประกอบการด้านการท่องเที่ยวให้เข้มแข็ง
- ๖) ยกระดับคุณภาพและมาตรฐานผลิตภัณฑ์ชุมชน (OTOP) เชื่อมโยงสินค้าทางการเกษตรและผลิตภัณฑ์เด่นในกลุ่มจังหวัดรองรับการท่องเที่ยว
- ๗) จัดทำแผนแม่บทการพัฒนาการท่องเที่ยวและระบบฐานข้อมูลที่ทันสมัยสำหรับการพัฒนาการท่องเที่ยว
- ๘) ส่งเสริมการตลาดและการประชาสัมพันธ์การท่องเที่ยว
- ๙) ส่งเสริมกระบวนการมีส่วนร่วมของภาครัฐ ภาคประชาชน และองค์กรปกครองส่วนท้องถิ่น

**ประเด็นการพัฒนาที่ 2 : เพิ่มขีดความสามารถด้านอุตสาหกรรม อัญมณี การค้า การลงทุน การค้าชายแดนเชื่อมโยง EEC และประเทศเพื่อนบ้าน**

**แนวทางการพัฒนา**

- ๑) พัฒนาระบบโครงสร้างพื้นฐาน และสิ่งอำนวยความสะดวกที่เอื้อต่อการขยายตัวของภาคอุตสาหกรรม
- ๒) การกำหนดเขตพื้นที่อุตสาหกรรมในกลุ่มจังหวัดที่เหมาะสมและวางแผนการลงทุนในอุตสาหกรรม
- ๓) เสริมสร้างองค์ความรู้ นวัตกรรมเทคโนโลยีการผลิตในภาคอุตสาหกรรมที่เป็นมิตรกับสิ่งแวดล้อม
- ๔) พัฒนาทักษะฝีมือแรงงานที่ตอบสนองต่อความต้องการสำหรับอุตสาหกรรมใหม่
- ๕) พัฒนาผู้ประกอบการและเศรษฐกิจชุมชนให้มีศักยภาพในการผลิตสินค้าและบริการ
- ๖) พัฒนาด้านชายแดนและระบบโครงสร้างบริการพื้นฐานให้สามารถบริการได้อย่างมีประสิทธิภาพ และมีมาตรฐานสากล
- ๗) พัฒนาและปรับปรุงเส้นทางรองรับการพัฒนาเขตเศรษฐกิจชายแดน เขตเศรษฐกิจพิเศษ และเชื่อมโยงกันภายในกลุ่มจังหวัด
- ๘) ส่งเสริมการตลาด การค้า การลงทุน และเครือข่ายความร่วมมือทางธุรกิจการค้าชายแดนกับประเทศเพื่อนบ้าน

**ประเด็นการพัฒนาที่ ๓ : พัฒนาประสิทธิภาพการผลิต การแปรรูป การตลาด สินค้าเกษตร และผลไม้คุณภาพปลอดภัย และสมุนไพรไทยอย่างครบวงจร**

**แนวทางการพัฒนา**

- ๑) เพิ่มประสิทธิภาพการผลิตสินค้าเกษตรปลอดภัย
- ๒) พัฒนาโครงสร้างพื้นฐานเพื่อสนับสนุนการเกษตรอย่างครบถ้วน
- ๓) ส่งเสริมและสนับสนุนในการนำนวัตกรรมมาใช้ในการผลิต การแปรรูปเพื่อเพิ่มมูลค่าสินค้าเกษตร
- ๔) ฐานข้อมูลสนับสนุนการพัฒนาด้านการเกษตร
- ๕) ส่งเสริมการรวมกลุ่มเกษตรกร กลุ่มสหกรณ์ และพัฒนาสถาบันเกษตรกรเพื่อสร้างเครือข่ายภาคการเกษตรให้เข้มแข็ง
- ๖) เพิ่มช่องทางการจัดทำหน้าที่ทันสมัย และกิจกรรมส่งเสริมการตลาดสินค้าเกษตรเป้าหมาย
- ๗) ถ่ายทอดองค์ความรู้การผลิต การนำมาใช้ และการเพิ่มมูลค่าพืชสมุนไพร
- ๘) ส่งเสริมการปลูกและแปรรูปสมุนไพรอย่างมีคุณภาพ
- ๙) จัดทำฐานข้อมูลพื้นที่การปลูกสมุนไพรกลุ่มจังหวัดเพื่อการบริหารจัดการ
- ๑๐) วิจัยและพัฒนาพันธุ์พืชสมุนไพรและเทคโนโลยีเพื่อผลิตวัตถุดิบเพื่อเป็นวัตถุดิบในการผลิตและการต่อยอดผลิตภัณฑ์
- ๑๑) ยกระดับคุณภาพและความหลากหลายของผลิตภัณฑ์สมุนไพร
- ๑๒) ยกระดับคุณภาพของโรงพยาบาลที่ให้การรักษาตามแนวทางการแพทย์แผนไทย
- ๑๓) พัฒนาระบบการตลาดและตลาดอิเล็กทรอนิกส์

**ประเด็นการพัฒนาที่ ๔ : อนุรักษ์ ป่าไม้ พัฒนา และปกป้อง ทรัพยากรธรรมชาติและสิ่งแวดล้อมอย่างมีส่วนร่วม เพื่อประโยชน์ต่อการพัฒนาเศรษฐกิจและสังคมอย่างยั่งยืน**

**แนวทางการพัฒนา**

- ๑) ป่าไม้ป่าต้นน้ำให้สมบูรณ์เกิดความสมดุลต่อระบบนิเวศ
- ๒) ปกป้อง อนุรักษ์ และฟื้นฟูป่าชายเลนและทรัพยากรชายฝั่งทะเล
- ๓) พัฒนา และฟื้นฟูแหล่งน้ำและการบริหารจัดการน้ำในพื้นที่อย่างทั่วถึง
- ๔) สร้างเสริมระบบการป้องกันกักตุนน้ำในพื้นที่วิกฤต พื้นที่แหล่งท่องเที่ยว และพื้นที่เศรษฐกิจ
- ๕) ป้องกันการพังทลายของดินและตลิ่งริมแม่น้ำและคลองสาขา
- ๖) ป้องกันและแก้ไขปัญหาลพิษขยะและน้ำเสีย
- ๗) พัฒนาเครือข่ายเฝ้าระวังคุณภาพสิ่งแวดล้อมอย่างมีส่วนร่วม

**ประเด็นการพัฒนาที่ ๕ : พัฒนาทรัพยากรมนุษย์ สังคม การบริหารจัดการ ยกระดับคุณภาพชีวิตให้มีความมั่นคงปลอดภัย**

**แนวทางการพัฒนา**

- ๑) พัฒนา ส่งเสริมคุณภาพชีวิตของสังคมผู้สูงอายุ
- ๒) เพิ่มประสิทธิภาพการบริหารจัดการระบบสุขภาพ
- ๓) พัฒนาระบบการดูแลและสร้างสภาพแวดล้อมที่เหมาะสมกับสังคมสูงวัย
- ๔) เสริมสร้างคุณภาพชีวิตของชุมชนของเมืองด้วยการพัฒนาสุขภาพ และสาธารณสุขพื้นฐาน
- ๕) ส่งเสริมแรงงานให้มีความรู้และทักษะในการประกอบอาชีพที่เป็นไปตามความต้องการของตลาดงาน
- ๖) พัฒนาศูนย์เรียนรู้ แหล่งเรียนรู้ และช่องทางแลกเปลี่ยนองค์ความรู้ในการประกอบอาชีพ

**แผนพัฒนาจังหวัดปราจีนบุรี พ.ศ. ๒๕๖๑ - ๒๕๖๕ (ฉบับทบทวน พ.ศ.๒๕๖๕)**

**วิสัยทัศน์ (Vision) จังหวัดปราจีนบุรี**

“สังคมคุณภาพ เมืองสุขภาพกายและใจที่ดี อุตสาหกรรมสีเขียว ท่องเที่ยวเชิงนิเวศ เกษตรปลอดภัย เมืองสมุนไพรต้นแบบ”

**ตัวชี้วัดความสำเร็จ**

- (๑) อัตราการขยายตัวของผลิตภัณฑ์มวลรวมของจังหวัด (GPP) ด้านอุตสาหกรรม
- (๒) จำนวนสถานประกอบการที่พัฒนาเป็นอุตสาหกรรมสีเขียวในระดับที่สูง
- (๓) ร้อยละเพิ่มขึ้นของรายได้จากการท่องเที่ยว
- (๔) ร้อยละที่เพิ่มขึ้นของจำนวนนักท่องเที่ยว
- (๕) อัตราการขยายตัวของผลิตภัณฑ์มวลรวมของจังหวัด(GPP) ด้านการเกษตร
- (๖) ร้อยละของจำนวนผู้ได้รับใบรับรองมาตรฐานเกษตรปลอดภัย/เกษตรอินทรีย์
- (๗) ร้อยละที่เพิ่มขึ้นของมูลค่าการจำหน่ายผลิตภัณฑ์สมุนไพรเพิ่มขึ้น
- (๘) จำนวนสถานบริการสาธารณสุข ซึ่งจัดบริการแพทย์แผนไทยครบวงจร
- (๙) ระบบความสำเร็จการพัฒนาคุณภาพชีวิตและสิ่งแวดล้อม

## ประเด็นยุทธศาสตร์พัฒนา ๕ ด้าน

**ประเด็นการพัฒนาที่ ๑** ยกระดับการพัฒนาภาคอุตสาหกรรมด้วยนวัตกรรมสู่อุตสาหกรรม  
สีเขียว

### วัตถุประสงค์

๑. ยกระดับสถานประกอบการและพัฒนากระบวนการผลิตที่เป็นมิตรกับสิ่งแวดล้อม
๒. ส่งเสริมการประกอบอุตสาหกรรมให้มีความปลอดภัยบนพื้นฐานความรับผิดชอบต่อสังคม
๓. ส่งเสริมการมีส่วนร่วมในการจัดการสิ่งแวดล้อมอย่างมีระบบ

### แนวทางการพัฒนา

๑. พัฒนาระบบโครงสร้างพื้นฐานรองรับการขยายตัวภาคอุตสาหกรรม
๒. ส่งเสริมและพัฒนากระบวนการผลิตอุตสาหกรรมให้ได้มาตรฐานมีความปลอดภัย และเป็นมิตรต่อสิ่งแวดล้อม
๓. ขับเคลื่อนอุตสาหกรรมสีเขียวบนพื้นฐานความรับผิดชอบต่อสังคม ๔. ส่งเสริมการมีส่วนร่วมในการบริหารจัดการสิ่งแวดล้อม

## ประเด็นการพัฒนาที่ ๒

### วัตถุประสงค์

เพื่อการพัฒนาการท่องเที่ยวและบริการที่เกี่ยวข้องให้เป็นที่รู้จักและสร้างรายได้ให้แก่จังหวัด

เพิ่มขึ้น

### แนวทางการพัฒนา

๑. พัฒนาโครงสร้างพื้นฐาน สิ่งอำนวยความสะดวกและความปลอดภัยเพื่อรองรับการ ท่องเที่ยว
๒. พัฒนาคุณภาพแหล่งท่องเที่ยว บุคลากร สินค้า และบริการด้านการท่องเที่ยวเพื่อ สร้างมูลค่า
๓. ส่งเสริมการท่องเที่ยววิถีไทย อัตลักษณ์และภูมิปัญญาท้องถิ่น
๔. พัฒนาการตลาดและการประชาสัมพันธ์ เพื่อส่งเสริมการท่องเที่ยว

## ประเด็นการพัฒนาที่ ๓

เพิ่มศักยภาพการผลิต การตลาด สินค้าเกษตรที่มีคุณภาพได้มาตรฐาน

ด้วยเทคโนโลยีและนวัตกรรมที่เหมาะสม

### วัตถุประสงค์

เพื่อพัฒนาภาคการเกษตรให้มีความเข้มแข็ง ผลผลิตและผลิตภัณฑ์มีคุณภาพ ได้มาตรฐาน เป็นที่  
ต้องการของตลาด

### แนวทางการพัฒนา

๑. พัฒนาปัจจัยพื้นฐานการเกษตร
๒. พัฒนาศักยภาพกำลังคนและส่งเสริมภาคการเกษตรสมัยใหม่ด้วยเทคโนโลยีและ นวัตกรรม
๓. สร้างมูลค่าเพิ่มในกระบวนการผลิต การแปรรูป การตลาด เกษตรปลอดภัย เกษตรอินทรีย์
๔. เสริมสร้างเกษตรกรวิถีตามแนวปรัชญาเศรษฐกิจพอเพียงและความเข้มแข็งให้สถาบันเกษตรกร

**ประเด็นการพัฒนาที่ ๔** พัฒนาและสร้างมูลค่าผลิตภัณฑ์สมุนไพรอย่างครบวงจรและยกระดับการให้บริการสุขภาพด้านการแพทย์แผนไทยตามมาตรฐาน

**วัตถุประสงค์**

เพื่อยกระดับการพัฒนาผลิตภัณฑ์สมุนไพรไทยและการแพทย์แผนไทยให้เป็นที่ยอมรับในระดับประเทศสู่ระดับสากล

**แนวทางการพัฒนา**

๑. ส่งเสริมการปลูกพืชสมุนไพร ผลิตภัณฑ์สมุนไพรสู่ตลาด
๒. ส่งเสริมและสนับสนุนการศึกษา วิจัย การพัฒนาด้านสมุนไพร
๓. สร้างมูลค่าในกระบวนการผลิต การแปรรูป การตลาดผลิตภัณฑ์สมุนไพร
๔. ยกระดับการบริการสุขภาพด้านการแพทย์แผนไทยให้มีมาตรฐานและครบวงจร

**ประเด็นพัฒนาที่ ๕** ส่งเสริมการพัฒนาสังคมและการบริหารจัดการทรัพยากรธรรมชาติและสิ่งแวดล้อมอย่างมีคุณภาพ

**วัตถุประสงค์**

๑. เพื่อสร้างสังคมที่มีคุณภาพ ประชาชนมีสุขภาวะที่ดี และประชาชนมีพฤติกรรม สุขภาพที่พึงประสงค์
๒. เพื่อส่งเสริมการอนุรักษ์ ฟื้นฟูทรัพยากรธรรมชาติให้มีความอุดมสมบูรณ์ ป้องกัน และแก้ไขปัญหาสังแวดล้อมให้มีความยั่งยืน

**แนวทางการพัฒนา**

- ๑) เสริมสร้าง สังคม มั่นคง ปลอดภัย ปลอดภัยโรค
- ๒) เสริมสร้างสังคมแห่งความสุขภายใต้วิถีแบบเศรษฐกิจพอเพียง
- ๓) สร้างสังคมแห่งนวัตกรรมการศึกษาและการเรียนรู้ตลอดชีวิต
- ๔) ส่งเสริมการอนุรักษ์และพัฒนาศิลปวัฒนธรรม อัตลักษณ์ท้องถิ่น
- ๕) สร้างเสริมการอนุรักษ์และฟูทรัพยากรธรรมชาติและสิ่งแวดล้อมอย่างมีส่วนร่วม
- ๖) รักษามาตรฐานคุณภาพน้ำและอากาศไม่ให้อ่างต่ำกว่าที่กำหนด



## ๑.๔ ยุทธศาสตร์การพัฒนากองคกรปกครองส่วนท้องถิ่นในเขตจังหวัดปราจีนบุรี (พ.ศ.๒๕๖๖ - ๒๕๗๐)

องค์การบริหารส่วนจังหวัดปราจีนบุรีจัดให้มีการประชุมคณะกรรมการประสานแผนพัฒนา ท้องถิ่นระดับจังหวัด ร่วมกับคณะกรรมการพัฒนากองคกรปกครองส่วนจังหวัดปราจีนบุรี เมื่อวันที่ ๒๑ เมษายน ๒๕๖๔ ณ หอประชุมองค์การบริหารส่วนจังหวัดปราจีนบุรี เพื่อพิจารณาทบทวนและจัดทำยุทธศาสตร์การพัฒนากองคกรปกครองส่วนท้องถิ่น และกรอบการประสานโครงการพัฒนาขององค์กร ปกครองส่วนท้องถิ่นในเขตจังหวัดปราจีนบุรี (พ.ศ.๒๕๖๖ - ๒๕๗๐)

**วิสัยทัศน์การพัฒนา** “ยกระดับคุณภาพชีวิต รักษาสิ่งแวดล้อม พร้อมพัฒนาทุนสังคมให้ประชาชนเข้มแข็ง ส่งเสริมแหล่งเศรษฐกิจชุมชน ท่องเที่ยวเชิงนิเวศ เกษตรและอุตสาหกรรมก้าวหน้า ด้วยนวัตกรรมและเทคโนโลยี”

### ประเด็นการพัฒนา ๔ ด้าน

#### ประเด็นการพัฒนาที่ ๑ พัฒนาคุณภาพชีวิต ทูทางสังคมให้ชุมชนเข้มแข็ง

##### วัตถุประสงค์

เพื่อสร้างเสริมสังคมให้มีคุณภาพ ยกระดับคุณภาพชีวิตของประชาชนสนับสนุน บริการสาธารณสุข และบริการพื้นฐานสาธารณูปโภคเพื่อบริการสาธารณสุขอย่างทั่วถึง สืบสาน รักษา ต่อ ยอดภูมิปัญญาท้องถิ่น วัฒนธรรม ศิลปะ และจารีตประเพณี

##### แนวทางการพัฒนา

- พัฒนาโครงข่ายโครงสร้างพื้นฐาน ระบบสาธารณูปโภคสาธารณูปการ
- พัฒนาคุณภาพชีวิต และส่งเสริมการเข้าถึงบริการสาธารณสุข
- รณรงค์ ป้องกัน แก้ไขปัญหายาเสพติด และความปลอดภัยในชีวิตและทรัพย์สิน
- พัฒนาเครือข่ายแลกเปลี่ยนเรียนรู้วิถีวัฒนธรรม ประเพณี และส่งเสริมสังคมแห่งการเรียนรู้
- ส่งเสริมความเข้มแข็งของสถาบันครอบครัวและกลุ่มเปราะบาง
- นำนวัตกรรมและเทคโนโลยีมาใช้ในการขับเคลื่อนยุทธศาสตร์

#### ประเด็นการพัฒนาที่ ๒ ส่งเสริมและสนับสนุนกิจกรรมด้านคุณภาพสิ่งแวดล้อม

##### วัตถุประสงค์

เพื่อการสนับสนุนกิจกรรมที่เป็นมิตรกับสิ่งแวดล้อม อนุรักษ์ทรัพยากรธรรมชาติ ฝึกระวัง และกระตุ้นจิตสำนึกรักษ์สิ่งแวดล้อม

##### แนวทางการพัฒนา

- ส่งเสริมการมีส่วนร่วมและกระตุ้นจิตสำนึกใส่ใจสิ่งแวดล้อม
- สนับสนุนเครือข่ายและส่งเสริมกิจกรรมฝึกระวังแก้ไขปัญหาสิ่งแวดล้อม
- ส่งเสริมการบริหารจัดการขยะครัวเรือน และรณรงค์การเลือกใช้ผลิตภัณฑ์เป็นมิตรต่อสิ่งแวดล้อม
- รณรงค์ฝึกระวังปัญหาสิ่งแวดล้อมและสร้างความตระหนักรู้การบังคับใช้กฎหมายสิ่งแวดล้อมของท้องถิ่น
- นำนวัตกรรมและเทคโนโลยีมาใช้ในการขับเคลื่อนยุทธศาสตร์

**ประเด็นการพัฒนาที่ ๓ ส่งเสริมเศรษฐกิจและการท่องเที่ยวเชิงนิเวศ เกษตรและ อุตสาหกรรมก้าวหน้า  
วัตถุประสงค์**

เพื่อส่งเสริมกิจกรรมการท่องเที่ยว การผลิตสินค้าเกษตรอย่างปลอดภัย และ  
ผลิตภัณฑ์อุตสาหกรรมสีเขียว พัฒนาแหล่งท่องเที่ยวและสร้างความเข้มแข็งกลุ่มอาชีพวิสาหกิจชุมชน

**แนวทางการพัฒนา**

๑. ส่งเสริมกิจกรรม และการประชาสัมพันธ์แหล่งการท่องเที่ยว
๒. ส่งเสริมการกระตุ้นเศรษฐกิจ และการพัฒนาการตลาดสำหรับสินค้าการเกษตรและ  
ผลิตภัณฑ์อุตสาหกรรมที่เป็นมิตรกับสิ่งแวดล้อม
๓. ส่งเสริมการลดใช้สารเคมีและสนับสนุนการใช้ปุ๋ยชีวภาพในกระบวนการผลิตสินค้าเกษตร  
ปลอดภัย
๔. สนับสนุนกิจกรรมร่วมระหว่างสถานประกอบการอุตสาหกรรมกับชุมชนที่เป็นมิตรกับ  
สิ่งแวดล้อม

**ประเด็นการพัฒนาที่ ๔ พัฒนาคอนให้เป็นพลเมืองที่ดีของสังคม**

**วัตถุประสงค์**

เพื่อสนับสนุนการพัฒนาทรัพยากรบุคคลให้เหมาะกับการเป็นพลเมืองที่ดีของสังคม - แนว  
ทางการพัฒนา

๑. เสริมสร้างคุณธรรม จริยธรรม และการปกครองระบอบประชาธิปไตยตามหลักธรรมาภิบาล
๒. ส่งเสริมภาคพลเมืองและประชาสังคม ให้มีส่วนร่วมในการติดตามประเมินผลและการ  
แลกเปลี่ยนเรียนรู้ของชุมชนในทุกระดับ
๓. นำนวัตกรรมและเทคโนโลยีมาใช้ในการขับเคลื่อนยุทธศาสตร์

## ๒. ยุทธศาสตร์การพัฒนากองกรปกครองส่วนท้องถิ่น

### ๒.๑ วิสัยทัศน์

องค์การบริหารส่วนตำบลวังตาล ได้กำหนดวิสัยทัศน์ (Vision) เพื่อแสดงสถานการณ์ในอนาคต ซึ่งเป็นจุดมุ่งหมายความคาดหวังที่ต้องการให้เกิดขึ้นในอนาคตข้างหน้า ซึ่งจะสามารถสะท้อนถึงสภาพการณ์ของท้องถิ่นในอนาคตอย่างรอบด้าน ภายใต้การเปลี่ยนแปลงของสภาพแวดล้อมด้านต่างๆ จึงได้กำหนดวิสัยทัศน์ความคาดหวังที่จะให้เกิดขึ้นในอนาคต ดังนี้

**“พัฒนาโครงสร้างพื้นฐาน ส่งเสริมยกระดับคุณภาพชีวิต อนุรักษ์สิ่งแวดล้อม  
สร้างชุมชนให้ยั่งยืน ด้วยนวัตกรรมและเทคโนโลยี”**

### ๒.๒ ยุทธศาสตร์

คณะกรรมการพัฒนากองการบริหารส่วนตำบลร่วมกับประชาคมท้องถิ่น ส่วนราชการ รัฐวิสาหกิจ รวมทั้งองค์กรต่างๆ ที่เกี่ยวข้อง ได้กำหนดยุทธศาสตร์ขององค์การบริหารส่วนตำบล ๕ ด้าน ดังนี้

#### ยุทธศาสตร์ที่ ๑ การพัฒนาด้านโครงสร้างพื้นฐาน

๑. สำรวจ ตรวจสอบ ก่อสร้าง ปรับปรุง บำรุงรักษาและซ่อมแซมถนน และระบบระบายน้ำ
๒. สำรวจ ตรวจสอบ ก่อสร้าง ปรับปรุง บำรุงรักษาและซ่อมแซมสาธารณูปโภค สาธารณูปการ
๓. การสร้างและพัฒนาแหล่งน้ำให้เชื่อมโยงและเป็นเครือข่ายที่เอื้อต่อการเกษตร

#### ยุทธศาสตร์ที่ ๒ การส่งเสริมเศรษฐกิจ การเกษตร อุตสาหกรรมและการท่องเที่ยว

๑. การส่งเสริมเศรษฐกิจชุมชนให้มีความเข้มแข็ง มีศักยภาพในการพัฒนาอาชีพ ประชาชนมีรายได้เพิ่มขึ้น ตามแนวทางปรัชญาเศรษฐกิจพอเพียง
๒. การส่งเสริม สนับสนุน ปัจจัยการผลิตและการจัดตั้งกลุ่มทางการเกษตร
๓. การส่งเสริมการลงทุนด้านอุตสาหกรรม
๔. การพัฒนาแหล่งท่องเที่ยว ส่งเสริมการท่องเที่ยวแบบบูรณาการ และการพัฒนาการประชาสัมพันธ์การท่องเที่ยว

#### ยุทธศาสตร์ที่ ๓ การพัฒนาด้านสังคม การศึกษา ศาสนาวัฒนธรรม สาธารณสุขและการกีฬา

๑. การส่งเสริมพัฒนาบทบาทและคุณภาพชีวิตของเด็ก เยาวชนสตรี ผู้สูงอายุ ผู้พิการ และด้อยโอกาส
๒. การส่งเสริมการสร้างงานสร้างรายได้และพัฒนารวมกลุ่ม/องค์กร เพื่อพัฒนาคุณภาพชีวิตของประชาชน
๓. การส่งเสริม สนับสนุน และพัฒนาการจัดการศึกษาทุกเพศวัยและบุคลากรทางการศึกษา เพื่อสร้างโอกาสที่มีคุณภาพ
๔. การส่งเสริมและสนับสนุนการอนุรักษ์ศิลปวัฒนธรรมขนบธรรมเนียมและประเพณีของท้องถิ่น
๕. การส่งเสริมทะนุบำรุงพระพุทธศาสนาให้เป็นองค์กรทางศาสนา
๖. การส่งเสริม สนับสนุนการพัฒนาบริการให้บริการสาธารณสุข สุขภาพและอนามัยของประชาชน กิจกรรมการสร้างเสริมสุขภาพ การป้องกันโรคและควบคุมโรค การพัฒนาระบบสุขภาพ การป้องกันและแก้ไขปัญหาเสพติด

- ๗. การส่งเสริมและสนับสนุนการกีฬา ลานกีฬาชุมชน การจัดการแข่งขันกีฬาและนันทนาการ
- ๘. การส่งเสริม สนับสนุน การรักษาความสงบภายในตำบล

#### ยุทธศาสตร์ที่ ๔ การพัฒนาด้านอนุรักษ์ทรัพยากรธรรมชาติและสิ่งแวดล้อมอย่างยั่งยืน

- ๑. การส่งเสริม สนับสนุนการอนุรักษ์ฟื้นฟูป่าไม้ ป่าไม้ ที่ดิน และทรัพยากรธรรมชาติที่ยั่งยืน
- ๒. การส่งเสริม สนับสนุน การจัดการมลพิษ การจัดการขยะและของเสียอันตราย

#### ยุทธศาสตร์ที่ ๕ การพัฒนาด้านบริหารจัดการบ้านเมืองที่ดี

- ๑. การส่งเสริมและพัฒนาคุณภาพการบริหารจัดการตามหลักการบริหารกิจการบ้านเมืองที่ดีอย่างมีประสิทธิภาพ
- ๒. การส่งเสริม สนับสนุนสมรรถนะหลักของบุคลากรท้องถิ่น เพื่อเพิ่มประสิทธิภาพการปฏิบัติงาน
- ๓. ส่งเสริมให้เกิดการบริหารจัดการที่มีประสิทธิภาพ ตอบสนองความต้องการของประชาชนตามหลักการบริหารกิจการบ้านเมืองที่ดี

#### ๒.๓ เป้าประสงค์

องค์การบริหารส่วนตำบลวังตาล มุ่งหวังเป็นอย่างยิ่งที่จะพัฒนาท้องถิ่นให้เจริญก้าวหน้า ซึ่งจะส่งผลทำให้ประชาชนมีความเป็นอยู่ที่ดีและสะดวกสบายมากยิ่งขึ้น ซึ่งได้กำหนดเป้าประสงค์เพื่อให้สามารถดำเนินการจัดกิจกรรม/โครงการต่างๆ บรรลุตามวิสัยทัศน์ที่กำหนด ดังนี้

- ๑. ประชาชนได้รับบริการด้านโครงสร้างพื้นฐาน สาธารณูปโภค สาธารณูปการ ที่มีมาตรฐานและให้ความสะดวกและรวดเร็ว
- ๒. ประชาชนมีศักยภาพ มีการพัฒนา มีรายได้เพียงพอสามารถพึ่งตนเองได้ ตามหลักปรัชญาเศรษฐกิจพอเพียง
- ๓. การพัฒนาปรับปรุงแหล่งท่องเที่ยวและส่งเสริมการท่องเที่ยว ประชาชนมีรายได้จากอุตสาหกรรม
- ๔. เด็ก เยาวชนสตรี ผู้สูงอายุ ผู้พิการ และด้อยโอกาส มีบทบาทและคุณภาพชีวิตที่ดีขึ้น ประชาชนทุกเพศวัยได้รับการส่งเสริมการศึกษาทุกระดับ มีความรู้ อนุรักษ์ศิลปวัฒนธรรมขนบธรรมเนียมและประเพณีของท้องถิ่นและทะนุบำรุงพระพุทธศาสนา
- ๕. ส่งเสริมระบบการให้บริการสาธารณสุข สุขภาพและอนามัยของประชาชน การป้องกันโรคและควบคุมโรค การพัฒนาระบบสุขภาพบาล กิจกรรมการสร้างเสริมสุขภาพกีฬา ลานกีฬาชุมชน การจัดการแข่งขันกีฬาและนันทนาการ การป้องกันและแก้ไขปัญหายาเสพติด การสังคมสงเคราะห์ รวมทั้งสร้างชุมชนที่น่าอยู่
- ๖. การอนุรักษ์ฟื้นฟูป่าไม้ ป่าไม้ ที่ดิน และทรัพยากรธรรมชาติที่ยั่งยืน การจัดการมลพิษ การจัดการขยะและของเสียอันตราย ทำให้หมู่บ้านน่าอยู่
- ๗. การบริหารจัดการตามหลักการบริหารกิจการบ้านเมืองที่ดีอย่างมีประสิทธิภาพ บุคลากรท้องถิ่นมีสมรรถนะ มีประสิทธิภาพในการปฏิบัติงาน ตอบสนองความต้องการของประชาชนได้

## ๒.๔ ตัวชี้วัด

ยุทธศาสตร์การพัฒนา	ตัวชี้วัด
<p><u>ยุทธศาสตร์ที่ ๑</u> การพัฒนาด้านโครงสร้างพื้นฐาน</p>	<p>๑. จำนวนถนน ระบบระบายน้ำ ประปา ไฟฟ้า ไฟฟ้าแสงสว่าง สาธารณะ เสี่ยงตามสาย และศาลาประชาคมได้มาตรฐานและเพียงพอต่อความต้องการของประชาชนเพิ่มขึ้น</p> <p>๒. จำนวนสระน้ำ คลอง และอ่างเก็บน้ำ ได้มาตรฐานเพียงพอต่อความต้องการของประชาชนเพิ่มขึ้น</p>
<p><u>ยุทธศาสตร์ที่ ๒</u> การส่งเสริมเศรษฐกิจ การเกษตร อุตสาหกรรมและการท่องเที่ยว</p>	<p>๑. ประชาชนมีเศรษฐกิจชุมชนที่ความเข้มแข็ง มีศักยภาพในการพัฒนาอาชีพ ประชาชนมีรายได้เพิ่มขึ้น ตามแนวทางปรัชญาเศรษฐกิจพอเพียง</p> <p>๒. มีปัจจัยการผลิตและมีการจัดตั้งกลุ่มทางการเกษตรเพิ่มขึ้น</p> <p>๓. มีการลงทุนด้านอุตสาหกรรม ในเขตตำบลวังตาลเพิ่มขึ้น</p> <p>๔. จำนวนแหล่งท่องเที่ยวเพิ่มขึ้น</p>
<p><u>ยุทธศาสตร์ที่ ๓</u> การพัฒนาด้านสังคม การศึกษา ศาสนาวัฒนธรรม สาธารณสุขและการกีฬา</p>	<p>๑. ร้อยละ/จำนวน ของเด็ก เยาวชน สตรี ผู้สูงอายุ ผู้พิการ และด้อยโอกาส มีคุณภาพชีวิตที่ดีขึ้น</p> <p>๒. ร้อยละ/จำนวนของประชาชนที่ได้รับเบี้ยยังชีพ การสงเคราะห์ และพัฒนาศักยภาพ ผู้สูงอายุ ผู้พิการ ผู้ป่วยเอดส์ ผู้ยากไร้อย่างทั่วถึง</p> <p>๓. เด็กอายุ ๒ - ๕ ปี ในพื้นที่ได้รับการเตรียมความพร้อมก่อนเข้าเรียนภาคบังคับและได้รับการพัฒนาศักยภาพครบทั้ง ๔ ด้าน ร้อยละ ๘๐</p> <p>๔. การส่งเสริมและสนับสนุนการอนุรักษ์ศิลปวัฒนธรรม ขนบธรรมเนียมและประเพณีของท้องถิ่น</p> <p>๕. ร้อยละของประชาชนที่มีจิตสำนึกในการอนุรักษ์และสืบสาน ศาสนา ศิลปวัฒนธรรมประเพณีและภูมิปัญญาท้องถิ่น</p> <p>๖. ร้อยละของประชาชนที่ได้รับการส่งเสริมสุขภาพกายและจิตที่ดี และมีส่วนรวมในการแก้ไขปัญหาเสพติด</p> <p>๗. จำนวน/ร้อยละของการก่อสร้างลานกีฬาชุมชน การจัดการแข่งขันกีฬาและนันทนาการ</p>
<p><u>ยุทธศาสตร์ที่ ๔</u> การพัฒนาด้านอนุรักษ์ ทรัพยากรธรรมชาติและสิ่งแวดล้อมอย่างยั่งยืน</p>	<p>๑. ร้อยละของประชาชน/หมู่บ้านมีส่วนร่วม ร่วมในการอนุรักษ์และใช้ประโยชน์ทรัพยากรธรรมชาติและสิ่งแวดล้อมได้อย่างยั่งยืน</p> <p>๒. การส่งเสริม สนับสนุน การจัดการมลพิษ การจัดการขยะและของเสียอันตราย</p>
<p><u>ยุทธศาสตร์ที่ ๕</u> การพัฒนาด้านบริหารจัดการ บ้านเมืองที่ดี</p>	<p>๑. ร้อยละของผู้เข้าร่วม/จำนวนหมู่บ้านมีส่วนร่วมการบริหารและการบริการตามหลักการบริหารจัดการที่ดี</p> <p>๒. ร้อยละของจำนวนบุคลากรท้องถิ่น มีส่วนร่วมการบริหารและการบริการตามหลักการบริหารจัดการที่ดี</p>

## ๒.๕ ค่าเป้าหมาย

ยุทธศาสตร์	เป้าประสงค์	ตัวชี้วัด	ค่าเป้าหมาย					
			๒๕๖๑	๒๕๖๒	๒๕๖๓	๒๕๖๔	๒๕๖๕	รวม ๕ ปี
ยุทธศาสตร์ที่ ๑ การพัฒนาด้าน โครงสร้างพื้นฐาน	๑. ประชาชนได้รับบริการด้านโครงสร้างพื้นฐาน สาธารณูปโภค สาธารณูปการ ที่มีมาตรฐานและ ให้ความสะดวกและรวดเร็ว	๑. จำนวนถนน ระบบระบายน้ำ ประปา ไฟฟ้า ไฟฟ้าแสง สว่างสาธารณะ เสียงตามสาย และศาลาประชาคมได้ มาตรฐานและเพียงพอต่อความต้องการของประชาชนเพิ่มขึ้น						
		๒. จำนวนสระน้ำ คลอง และอ่างเก็บน้ำ ได้มาตรฐานเพียงพอ ต่อความต้องการของประชาชนเพิ่มขึ้น						
ยุทธศาสตร์ที่ ๒ การส่งเสริมเศรษฐกิจ การเกษตร อุตสาหกรรมและการ ท่องเที่ยว	๑. ประชาชนมีศักยภาพ มีการพัฒนา มีรายได้ เพียงพอสามารถพึ่งตนเองได้ ตามหลักปรัชญา เศรษฐกิจพอเพียง ๒. การพัฒนาปรับปรุงแหล่งท่องเที่ยวและส่งเสริม การท่องเที่ยว ประชาชนมีรายได้จากอุตสาหกรรม	๑. ประชาชนมีเศรษฐกิจชุมชนที่ความเข้มแข็ง มีศักยภาพใน การพัฒนาอาชีพ ประชาชนมีรายได้เพิ่มขึ้น ตามแนวทาง ปรัชญาเศรษฐกิจพอเพียง						
		๒. มีปัจจัยการผลิตและมีการจัดตั้งกลุ่มทางการเกษตรเพิ่มขึ้น						
		๓. มีการลงทุนด้านอุตสาหกรรม ในเขตตำบลวังดาลเพิ่มขึ้น						
		๔. จำนวนแหล่งท่องเที่ยวเพิ่มขึ้น						
ยุทธศาสตร์ที่ ๓ การพัฒนาด้านสังคม การศึกษา ศาสนา วัฒนธรรม สาธารณสุข และการกีฬา	๑. เด็ก เยาวชนสตรี ผู้สูงอายุ ผู้พิการ และด้อย โอกาส มีบทบาทและคุณภาพชีวิตที่ดีขึ้น ประชาชนทุกเพศวัยได้รับการส่งเสริมการศึกษา ทุกระบบ มีความรู้ อนุรักษ์ศิลปวัฒนธรรม ขนบธรรมเนียมและประเพณีของท้องถิ่น และ ทะนุบำรุงพระพุทธศาสนา ๒. ส่งเสริมระบบการให้บริการสาธารณสุข สุขภาพและอนามัยของประชาชน การป้องกันโรค และควบคุมโรค การพัฒนาระบบสุขภาพ กิจกรรมการสร้างเสริมสุขภาพกีฬา ลานกีฬา ชุมชน การจัดการแข่งขันกีฬาและนันทนาการ การป้องกันและแก้ไขปัญหาเสพติด การสังคม สงเคราะห์ รวมทั้งสร้างชุมชนที่น่าอยู่	๑. ร้อยละ/จำนวน ของเด็ก เยาวชน สตรี ผู้สูงอายุ ผู้พิการ และด้อยโอกาส มีคุณภาพชีวิตที่ดีขึ้น						
		๒. ร้อยละ/จำนวนของประชาชนที่ได้รับเบี้ยยังชีพ การ สงเคราะห์และพัฒนาศักยภาพ ผู้สูงอายุ ผู้พิการ ผู้ป่วยเอดส์ ผู้ยากไร้อย่างทั่วถึง						
		๓. เด็กอายุ ๒ - ๕ ปี ในพื้นที่ได้รับการเตรียมความพร้อมก่อน เข้าเรียนภาคบังคับและได้รับการพัฒนาศักยภาพครบทั้ง ๔ ด้าน ร้อยละ ๘๐						
		๔. การส่งเสริมและสนับสนุนการอนุรักษ์ศิลปวัฒนธรรม ขนบธรรมเนียมและประเพณีของท้องถิ่น						
		๕. ร้อยละของประชาชนที่มีจิตสำนึกในการอนุรักษ์และสืบ สาน ศาสนา ศิลปวัฒนธรรมประเพณีและภูมิปัญญาท้องถิ่น						

ยุทธศาสตร์	เป้าประสงค์	ตัวชี้วัด	ค่าเป้าหมาย					
			๒๕๖๑	๒๕๖๒	๒๕๖๓	๒๕๖๔	๒๕๖๕	รวม ๕ ปี
		๖. ร้อยละของประชาชนที่ได้รับการส่งเสริมสุขภาพกาย และจิตที่ดีและมีส่วนร่วมในการแก้ไขปัญหาสุขภาพจิต						
		๗. จำนวน/ร้อยละของการก่อสร้างลานกีฬาชุมชน การจัดการแข่งขันกีฬาและนันทนาการ						
ยุทธศาสตร์ที่ ๔ การพัฒนาด้านอนุรักษ์ ทรัพยากรธรรมชาติและ สิ่งแวดล้อมอย่างยั่งยืน	๑. การอนุรักษ์ฟื้นฟูป่าไม้ ป่าไม้ ที่ดิน และ ทรัพยากรธรรมชาติที่ยั่งยืน การจัดการมลพิษ การจัดการขยะและของเสียอันตราย ทำให้หมู่บ้าน หน้าอยู่	๑. ร้อยละของประชาชน/หมู่บ้านมีส่วนร่วม ในการอนุรักษ์ และใช้ประโยชน์ทรัพยากรธรรมชาติและสิ่งแวดล้อมได้อย่าง ยั่งยืน						
		๒. การส่งเสริม สนับสนุน การจัดการมลพิษ การจัดการขยะ และของเสียอันตราย						
ยุทธศาสตร์ที่ ๕ การพัฒนาด้านบริหาร จัดการบ้านเมืองที่ดี	๑. การบริหารจัดการตามหลักการบริหารกิจการ บ้านเมืองที่ดีอย่างมีประสิทธิภาพ บุคลากรท้องถิ่น มีสมรรถนะ มีประสิทธิภาพในการปฏิบัติงาน ตอบสนองความต้องการของประชาชนได้	๑. ร้อยละของผู้เข้าร่วม/จำนวนหมู่บ้านมีส่วนร่วมการบริหาร และการบริการตามหลักการบริหารจัดการที่ดี						
		๒. ร้อยละของจำนวนบุคลากรท้องถิ่น มีส่วนร่วมการบริหาร และการบริการตามหลักการบริหารจัดการที่ดี						

## ๒.๖ กลยุทธ์

### ยุทธศาสตร์ที่ ๑ การพัฒนาด้านโครงสร้างพื้นฐาน

- ๑.๑ พัฒนาโครงสร้างพื้นฐาน
- ๑.๒ พัฒนาการคมนาคม ถนน สะพาน ระบบระบายน้ำ
- ๑.๓ พัฒนาระบบสาธารณสุขโรคและสาธารณสุขการ
- ๑.๔ การขยายเขตไฟฟ้า ไฟฟ้าส่องสว่าง และการติดตั้งไฟฟ้าสาธารณะ
- ๑.๕ การก่อสร้าง ปรับปรุงอาคารสถานที่เพื่อรองรับการบริการประชาชน

### ยุทธศาสตร์ที่ ๒ การส่งเสริมเศรษฐกิจ การเกษตร อุตสาหกรรมและการท่องเที่ยว

- ๒.๑ ส่งเสริมอาชีพเพื่อเพิ่มรายได้ให้แก่ประชาชนตามแนวทางปรัชญาของเศรษฐกิจ

พอเพียง

- ๒.๒ พัฒนาแหล่งน้ำเพื่อการเกษตร
- ๒.๓ พัฒนาและส่งเสริมการท่องเที่ยว แหล่งท่องเที่ยว
- ๒.๔ ส่งเสริมการพัฒนาการลงทุนด้านอุตสาหกรรม

### ยุทธศาสตร์ที่ ๓ การพัฒนาด้านสังคม การศึกษา ศาสนาวัฒนธรรม สาธารณสุขและการกีฬา

- ๓.๑ ส่งเคราะห์และพัฒนาคุณภาพชีวิตเด็กสตรี ผู้สูงอายุ ผู้ด้อยโอกาสทางสังคมให้
- ๓.๒ ป้องกันและแก้ไขปัญหายาเสพติด
- ๓.๓ ส่งเสริมและจัดการศึกษาให้มีคุณภาพ
- ๓.๔ อนุรักษ์ ฟื้นฟู และสืบสานศาสนา ศิลปวัฒนธรรม ประเพณีภูมิปัญญาท้องถิ่นและ

พึ่งพาตนเองได้

ปราชญ์ชาวบ้าน

- ๓.๕ ส่งเสริมการสาธารณสุขให้ประชาชนมีสุขภาพที่ดี
- ๓.๖ ส่งเสริมและสนับสนุนให้เด็ก เยาวชนและประชาชนได้ออกกำลังกาย
- ๓.๗ ส่งเสริมการรักษาความสงบเรียบร้อยและความปลอดภัยในชีวิตและทรัพย์สิน การ

ป้องกันและบรรเทาสาธารณภัย

- ๓.๘ การส่งเสริม สนับสนุน การรักษาความสงบภายในตำบล

### ยุทธศาสตร์ที่ ๔ การพัฒนาด้านอนุรักษ์ทรัพยากรธรรมชาติและสิ่งแวดล้อมอย่างยั่งยืน

- ๔.๑ อนุรักษ์ ฟื้นฟู และบริหารจัดการทรัพยากรธรรมชาติและสิ่งแวดล้อม
- ๔.๒ ส่งเสริมการลดปริมาณขยะให้ถูกหลักวิชาการ
- ๔.๓ ส่งเสริมและสนับสนุนการใช้พลังงานทดแทนเพื่อชุมชน

### ยุทธศาสตร์ที่ ๕ การพัฒนาด้านบริหารจัดการบ้านเมืองที่ดี

- ๕.๑ ส่งเสริมและสนับสนุนให้ทุกภาคส่วนมีส่วนร่วมในการพัฒนาท้องถิ่น
- ๕.๒ เพิ่มประสิทธิภาพการปฏิบัติราชการและการให้บริการประชาชน
- ๕.๓ ส่งเสริมการปกครองในระบอบประชาธิปไตยอันมีพระมหากษัตริย์เป็นประมุข



## ๒.๗ จุดยืนทางยุทธศาสตร์

จุดยืนทางยุทธศาสตร์ (Positioning) ขององค์การบริหารส่วนตำบลวังตาล เป็นการกำหนดการพัฒนาที่ครอบคลุมภารกิจและกิจกรรมต่างๆ ขององค์การบริหารส่วนตำบลวังตาล ที่เกี่ยวข้องกับยุทธศาสตร์จำนวน ๗ ยุทธศาสตร์ และ ๑๙ กลยุทธ์ ดังนี้

### ยุทธศาสตร์ที่ ๑ การพัฒนาด้านโครงสร้างพื้นฐาน

๑. สำรวจ ตรวจสอบ ก่อสร้าง ปรับปรุง บำรุงรักษาและซ่อมแซมถนน และระบบระบายน้ำ
๒. สำรวจ ตรวจสอบ ก่อสร้าง ปรับปรุง บำรุงรักษาและซ่อมแซมสาธารณูปโภคสาธารณูปการ
๓. การสร้างและพัฒนาแหล่งน้ำให้เชื่อมโยงและเป็นเครือข่ายที่เอื้อต่อการเกษตร

### ยุทธศาสตร์ที่ ๒ การส่งเสริมเศรษฐกิจ การเกษตร อุตสาหกรรมและการท่องเที่ยว

๑. การส่งเสริมเศรษฐกิจชุมชนให้มีความเข้มแข็ง มีศักยภาพในการพัฒนาอาชีพประชาชนมีรายได้เพิ่มขึ้น ตามแนวทางปรัชญาเศรษฐกิจพอเพียง
๒. การส่งเสริม สนับสนุน ปัจจัยการผลิตและการจัดตั้งกลุ่มทางการเกษตร
๓. การส่งเสริมการลงทุนด้านอุตสาหกรรม
๔. การพัฒนาแหล่งท่องเที่ยว ส่งเสริมการท่องเที่ยวแบบบูรณาการ และการพัฒนาการประชาสัมพันธ์การท่องเที่ยว

### ยุทธศาสตร์ที่ ๓ การพัฒนาด้านสังคม การศึกษา ศาสนาวัฒนธรรม สาธารณสุขและการกีฬา

๑. การส่งเสริมพัฒนาบทบาทและคุณภาพชีวิตของเด็ก เยาวชนสตรี ผู้สูงอายุ ผู้พิการ และด้อยโอกาส
๒. การส่งเสริมการสร้างงานสร้างรายได้และพัฒนาการรวมกลุ่ม/องค์กร เพื่อพัฒนาคุณภาพชีวิตของประชาชน
๓. การส่งเสริม สนับสนุน และพัฒนาการจัดการศึกษาทุกเพศวัยและบุคลากรทางการศึกษา เพื่อสร้างโอกาสที่มีคุณภาพ
๔. การส่งเสริมและสนับสนุนการอนุรักษ์ศิลปวัฒนธรรมขนบธรรมเนียมและประเพณีของท้องถิ่น
๕. การส่งเสริมทะนุบำรุงพระพุทธศาสนาให้เป็นองค์กรทางศาสนา
๖. การส่งเสริม สนับสนุนการพัฒนาระบบการให้บริการสาธารณสุข สุขภาพและอนามัยของประชาชน กิจกรรมการสร้างเสริมสุขภาพ การป้องกันโรคและควบคุมโรค การพัฒนาระบบสุขภาพ การป้องกันและแก้ไขปัญหาเสพติด
๗. การส่งเสริมและสนับสนุนการกีฬา ลานกีฬาชุมชน การจัดการแข่งขันกีฬาและนันทนาการ

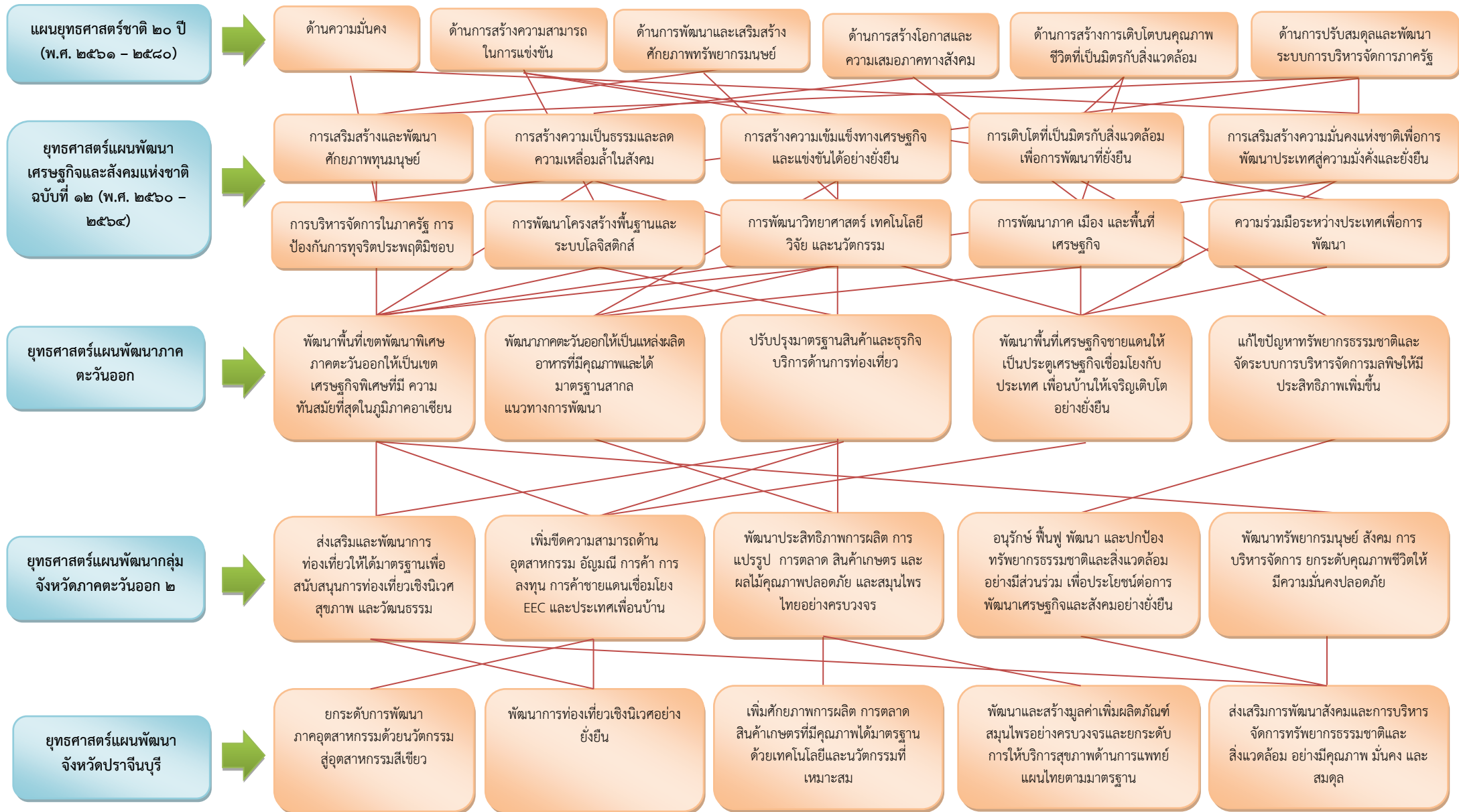
### ยุทธศาสตร์ที่ ๔ การพัฒนาด้านอนุรักษ์ทรัพยากรธรรมชาติและสิ่งแวดล้อมอย่างยั่งยืน

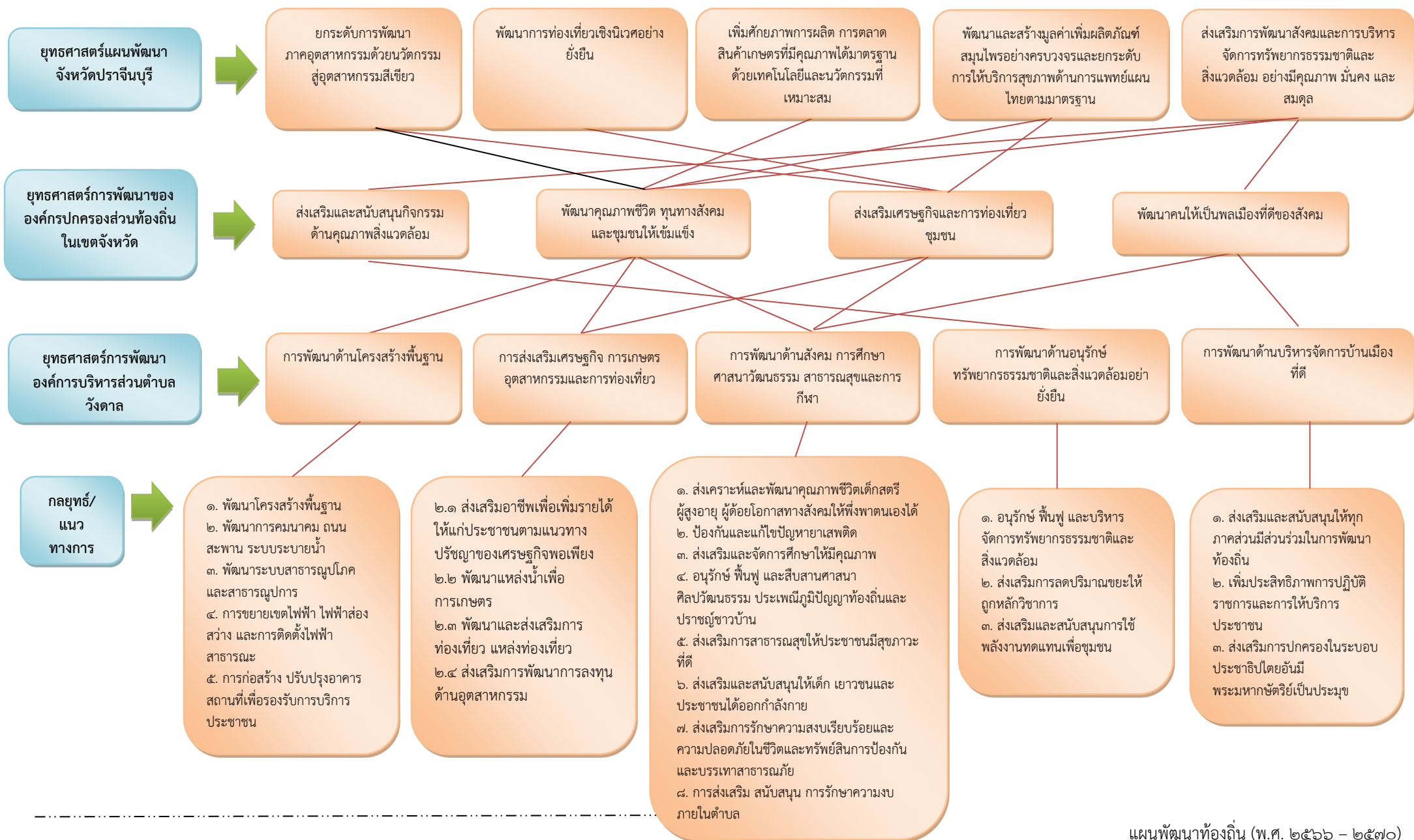
๑. การส่งเสริม สนับสนุนการอนุรักษ์ฟื้นฟูป่าไม้ ป่าไม้ ที่ดิน และทรัพยากรธรรมชาติที่ยั่งยืน
๒. การส่งเสริม สนับสนุน การจัดการมลพิษ การจัดการขยะและของเสียอันตราย

### ยุทธศาสตร์ที่ ๕ การพัฒนาการบริหารจัดการบ้านเมืองที่ดี

๑. การส่งเสริมและพัฒนาคุณภาพการบริหารจัดการตามหลักการบริหารกิจการบ้านเมืองที่ดีอย่างมีประสิทธิภาพ
๒. การส่งเสริม สนับสนุนสมรรถนะหลักของบุคลากรท้องถิ่น เพื่อเพิ่มประสิทธิภาพการปฏิบัติงาน
๓. ส่งเสริมให้เกิดการบริหารจัดการที่มีประสิทธิภาพ ตอบสนองความต้องการของประชาชนตามหลักการบริหารกิจการบ้านเมืองที่ดี

## ๒.๘ ความเชื่อมโยงของยุทธศาสตร์ในภาพรวม





### ๓. การวิเคราะห์เพื่อการพัฒนา

#### ๓.๑ การวิเคราะห์กรอบการจัดทำยุทธศาสตร์ขององค์กรปกครองส่วนท้องถิ่น

องค์การบริหารส่วนตำบลวังดาล ได้จัดให้มีการประชาคมเพื่อรวบรวมความคิดเห็นในการพัฒนาท้องถิ่น ในการนี้จึงได้นำข้อมูลต่างๆ ซึ่งผ่านการแสดงความคิดเห็นจากประชาชน การสำรวจ/ออกพื้นที่ข้อมูลความจำเป็นพื้นฐาน (จปฐ) ข้อมูล กชช ๒ ค. และข้อมูลการจัดทำแผนพัฒนาหมู่บ้านของตำบลวังดาลมาวิเคราะห์และสรุปปัญหาความต้องการของประชาชนได้ ดังนี้

ปัญหา	สภาพปัญหา/สาเหตุ
๑. ด้านการศึกษา	๑. บุคลากรส่วนการศึกษาและทางการศึกษาไม่เพียงพอ
๒. ด้านเศรษฐกิจ	๑. ความยากจน ค่าครองชีพที่สูงขึ้น ๒. การใช้สารเคมีในกระบวนการผลิต ส่งผลต่อคุณภาพชีวิตของประชาชน ๓. ต้นทุนการผลิตสูง แต่ผลผลิตทางการเกษตรราคาตกต่ำทำให้รายได้ไม่เพียงพอกับรายจ่าย ๔. ขาดการรวมกลุ่มของการเกษตรกรที่ชัดเจน ๕. ขาดเครื่องมือที่ทันสมัยในการประกอบอาชีพ ๖. พื้นที่การเกษตรจากภัยธรรมชาติ เช่น ภัยน้ำท่วม ภัยแล้ง แหล่งน้ำธรรมชาติที่มีอยู่ไม่สามารถส่งไปทั่วถึงพื้นที่ทางการเกษตร ๗. เส้นทางขนส่งบางเส้นทางชำรุด เสียหาย และบางพื้นที่ที่มีทำการเกษตรถนนไม่ดีพอ
๓. ด้านสังคมกับทรัพยากรธรรมชาติและสิ่งแวดล้อม	๑. ครอบครัว ชุมชนไม่เข้มแข็งพอ /สาเหตุการมีลูกก่อนวัยอันควร ไม่เข้าใจระบบการบริหารจัดการการรวมกลุ่มหรือการสร้างชุมชนให้เข้มแข็ง ๒. น้ำเสีย ที่มีผลกระทบต่อความสงบสุขของประชาชนด้านสุขภาพและความเป็นอยู่ทางสัมมาชีพที่ปกติ สาเหตุจากผู้ประกอบการภายในพื้นที่ตำบลวังดาล ปล่อยหรือทำให้น้ำที่เสียจากการประกอบการรั่วไหลหรือซึมออกมาภายนอกไหลเข้าสู่แหล่งเก็บน้ำเพื่อผลิตประปา และเพื่อการอุปโภคและการเกษตร ๓. แหล่งน้ำธรรมชาติบางแห่งกำลังจะชำรุด ทำให้บ้านเรือนหรือพื้นที่ทางการเกษตรหรือที่ทำมาหากินเสียหาย /สาเหตุจากการลักลอบขุดทรายจากแหล่งน้ำธรรมชาติ ๔. วัชพืชเกิดขึ้นทุกปีกับแหล่งน้ำธรรมชาติที่เป็นแหล่งเก็บน้ำเพื่อการเกษตรและการอุปโภคบริโภค ๕. สภาพคลองหรือแหล่งน้ำธรรมชาติตื้นเขินทุกปี ๖. การบริหารจัดการขยะมูลฝอยและมลพิษยังไม่เรียบร้อยชัดเจน
๔. ด้านโครงสร้างพื้นฐานหรือบริการสาธารณะ	๑. ถนนภายในตำบลวังดาลยังไม่เพียงพอทั่วถึง ชำรุดเสียหาย สาเหตุขาดงบประมาณที่เพียงพอ ๒. ไฟฟ้ายังไม่เพียงพอต่อการใช้สอยของประชาชน สาเหตุขาดงบประมาณไม่เพียงพอ ๓. น้ำสำหรับอุปโภค บริโภคยังไม่สะอาดมาตรฐาน และประปายังไม่ทั่วถึงทุกครัวเรือน /สาเหตุขาดงบประมาณในการทำระบบประปาที่ได้ระดับมาตรฐานและการขยายเขตระบบประปา ๔. ระบบเสียงตามสายไม่นำมาใช้เพื่อการประชาสัมพันธ์แพร่ข่าวสารถึงประชาชน

ปัญหา	สภาพปัญหา/สาเหตุ
๕. ด้านการบริหารจัดการบ้านเมืองที่ดี	<p>๑. ภายในที่ทำการ อบต. พนักงานส่วนตำบลมีการโอน/ย้ายบ่อย และไม่เพียงพอต่อพันธกิจของ อบต. ที่มากมาย ประกอบกับหัวหน้าส่วนภายในต้องออกราชการถึงสองคน ผลการปฏิบัติงานบางตำแหน่งหรือบางหน้าที่ขาดความต่อเนื่องไม่ชัดเจน/ไม่ถูกต้องยังไม่มาตรฐานเพียงพอ /สาเหตุจาก ขาดการควบคุมการบริหารจัดการที่ดีที่ถูกต้องยังไม่มาตรฐาน เพียงพอ ยังไม่เข้าใจเข้าถึงพันธกิจหลักของ อบต. ว่ามีอะไรบ้าง และต้องดำเนินการอย่างไร แคไหน ตลอดทั้งไม่นำหลักธรรมาภิบาล คุณธรรม จริยธรรม มาใช้อย่างจริงจัง</p> <p>๒. ภายนอกที่ทำการ อบต. การประสานงานระหว่างองค์กรต่าง ๆ ในพื้นที่ตำบลวังดาลยังไม่ทั่วถึงชัดเจน /สาเหตุ จากการบริหารจัดการภายในข้างต้น</p>

### ๓.๒ การประเมินสถานการณ์สภาพแวดล้อมภายนอกและภายในที่เกี่ยวข้อง

การวิเคราะห์ศักยภาพเพื่อประเมินสถานภาพการพัฒนาในปัจจุบันและโอกาสการพัฒนาในอนาคตขององค์การบริหารส่วนตำบลวังดาล ด้วยเทคนิค SWOT Analysis (จุดแข็ง จุดอ่อน โอกาสและอุปสรรค)

#### ๑) ด้านการศึกษา ศาสนา และวัฒนธรรม

จุดแข็ง (Strengths)	จุดอ่อน (Weakness)
<p>๑. เป็นภารกิจ/อำนาจหน้าที่ตามกฎหมายของ อบต.</p> <p>๒. องค์กรมีความพร้อมในการดำเนินงานด้านการศึกษา ศาสนา และวัฒนธรรม</p> <p>๓. ผู้บริหารให้ความสำคัญในการพัฒนาคุณภาพการศึกษาให้ได้มาตรฐาน</p>	<p>๑. ประภาศคณะกรรมการการกระจายอำนาจให้แก่ อบต. ไม่เอื้อต่อการดำเนินงาน</p> <p>๒. ทั้งเจ้าหน้าที่ของรัฐและประชาชนส่วนมากไม่นำหลักคุณธรรมและจริยธรรมมาใช้กับชีวิตประจำวันอย่างจริงจัง</p>

โอกาส (Opportunity)	อุปสรรค (Treats)
<p>๑. แผนพัฒนาเศรษฐกิจและสังคมแห่งชาติ ฉบับที่ ๑๒ ให้ความสำคัญ</p> <p>๒. รัฐธรรมนูญกำหนดให้เรียนฟรี ๑๒ ปี</p>	<p>๑. บุคลากรด้านการศึกษาไม่เพียงพอ</p> <p>๒. โรงเรียนยังขาดแคลนสื่อเทคโนโลยีสารสนเทศ สื่อการเรียนการสอน และวัสดุทางการศึกษาที่ช่วยเสริมประสิทธิภาพเพิ่มขึ้น</p> <p>๓. ผู้ปกครองส่วนมากมีค่านิยมส่งบุตรหลานเข้าโรงเรียนที่มีชื่อเสียง</p> <p>๔. ขาดความต่อเนื่องในการส่งเสริมการสืบทอดวัฒนธรรมประเพณีท้องถิ่น</p> <p>๕. สภาพเศรษฐกิจปัจจุบันส่งผลต่อการศึกษาของเด็กและเยาวชน</p>

## ๒) ด้านเศรษฐกิจ

จุดแข็ง (Strengths)	จุดอ่อน (Weakness)
<p>๑. กรมส่งเสริมการปกครองท้องถิ่นให้ความสำคัญกำหนดเป็นนโยบาย โครงการเศรษฐกิจพอเพียงท้องถิ่น(ด้านการเกษตรและแหล่งน้ำ</p> <p>๒. ผู้บริหาร อบต.วังตาล วางรากฐานเศรษฐกิจคือเน้นดำเนินการด้านระบบโครงสร้างพื้นฐาน อาทิ ถนน น้ำ ไฟฟ้า ให้มั่นคงทั่วถึงทุกหมู่บ้านและเชื่อมโยงถนนสายสำคัญที่เชื่อมโยงเส้นทางคมนาคมสายเศรษฐกิจ เช่น สาย ๓๐๔ เป็นต้น ตลอดทั้งให้ความสำคัญกับผู้ประกอบการภายในพื้นที่</p>	<p>๑. ขาดบุคลากรที่มีความรู้ความสามารถในการบริหารจัดการด้านเศรษฐกิจ และการพัฒนาอาชีพด้านต่าง ๆ</p> <p>๒. ผู้นำชุมชน ประชาชนขาดความเข้าใจการทำแผนพัฒนาท้องถิ่น</p> <p>๓. ขาดความร่วมมือที่ดีจากผู้ประกอบการบางแห่งภายในพื้นที่</p>

โอกาส (Opportunity)	อุปสรรค (Treats)
<p>๑. เป็นนโยบายที่รัฐบาลให้ความสำคัญ</p> <p>๒. การเกษตรเป็นการผลิตที่สำคัญของจังหวัด</p> <p>๓. การคมนาคมภาพรวมสะดวกเชื่อมโยงถึงกันตั้งแต่ต้นน้ำ กลางน้ำ และปลายน้ำ</p>	<p>๑. ค่าครองชีพสูงขึ้น</p> <p>๒. เทคโนโลยีสมัยใหม่ราคาแพง</p> <p>๓. ราคาผลผลิตทางการเกษตรตกต่ำ แต่ต้นทุนการผลิตสูง</p> <p>๔. การใช้สารเคมีในการเกษตร</p> <p>๕. ขาดการรวมกลุ่มของเกษตรกร การมีส่วนร่วมของชุมชนเป็นลักษณะต่างคนต่างทำ</p>

## ๓) ด้านสังคม

จุดแข็ง (Strengths)	จุดอ่อน (Weakness)
<p>๑. ผู้บริหารให้ความสำคัญ</p> <p>๒. เป็นภารกิจ อำนาจหน้าที่ตามกฎหมายของ อบท.</p> <p>๓. มีงบประมาณในการดำเนินการ</p> <p>๔. นโยบายรัฐบาล กระทรวงสำคัญที่เกี่ยวข้องให้ความสำคัญสนับสนุน อาทิ กระทรวงมหาดไทย กระทรวงพัฒนาสังคมและความมั่นคงของมนุษย์ ฯลฯ</p>	<p>๑. ขาดบุคลากรที่มีความรู้ความสามารถความเข้าใจในการดำเนินโครงการหรือการนำนโยบายของรัฐบาลหรือกระทรวง/จังหวัด มาแปรรูปปฏิบัติให้เกิดผลจริงเป็นรูปธรรม</p>

โอกาส (Opportunity)	อุปสรรค (Treats)
<p>๑. กีฬา : รัฐส่งเสริมกีฬาและการออกกำลังกาย</p> <p>๒. ยาเสพติด : รัฐบาลให้ความสำคัญในการแก้ไขปัญหายาเสพติดมีแหล่งบำบัดฟื้นฟูทุกโรงพยาบาล</p> <p>๓. สังคมสังเคราะห์ : นโยบายกระจายอำนาจสู่ท้องถิ่น</p> <p>๔. ความปลอดภัยในชีวิตและทรัพย์สิน : ในตำบลมีสายตรวจตำบล และอปพร. รวมทั้งเจ้าหน้าที่ของ อบต.คอยดูแลความปลอดภัย</p> <p>๕. สาธารณสุข : รพ.ส่งเสริมสุขภาพประจำตำบล, มีอาสาสมัครสาธารณสุขของหมู่บ้าน,</p>	<p>๑. กีฬา : -ขาดพื้นที่สาธารณะในการเล่นกีฬา, ขาดอุปกรณ์การเล่นกีฬา การออกกำลังกาย, ขาดผู้มีความรู้ความสามารถเฉพาะด้านในการให้คำแนะนำอย่างถูกวิธี</p> <p>๒. ยาเสพติด : มีการลักลอบการผลิต จำหน่าย, สถาบันครอบครัวยังไม่เข้มแข็ง, ความเจริญทางวัตถุ/ค่านิยมในสังคมปัจจุบัน</p> <p>๓. สังคมสังเคราะห์ : ขาดโอกาสเข้าถึงบริการ, ไม่รู้สิทธิของตัวเองในการขอรับความช่วยเหลือ, จำนวนผู้สูงอายุที่เพิ่มขึ้นในสังคม</p>

โอกาส (Opportunity)	อุปสรรค (Treats)
ประชาชนให้ความสำคัญด้านสาธารณสุขมากขึ้น	๔. ความปลอดภัยในชีวิตและทรัพย์สิน : เจ้าหน้าที่ไม่เพียงพอและดูแลไม่ทั่วถึง ๕. สาธารณสุข : มีโรคแปลกใหม่เกิดขึ้น, โรคติดต่อ ตามฤดูกาล เช่น ไข้เลือดออก

## ๔) ด้านบริการสาธารณะ

จุดแข็ง (Strengths)	จุดอ่อน (Weakness)
๑. ผู้บริหารให้ความสำคัญ ๒. เป็นภารกิจ อำนาจหน้าที่ตามกฎหมายของ อปท.	๑. มีงบประมาณในการพัฒนาไม่เพียงพอต่อความต้องการของประชาชน

โอกาส (Opportunity)	อุปสรรค (Treats)
๑. เป็นนโยบายที่ยุทธศาสตร์จังหวัด นโยบายอำเภอ ให้ความสำคัญ	๑. ถนนในตำบลยังไม่ได้รับการพัฒาให้ได้มาตรฐานและทั่วถึง

## ๕) ด้านทรัพยากรธรรมชาติและสิ่งแวดล้อม

จุดแข็ง (Strengths)	จุดอ่อน (Weakness)
๑. ผู้บริหารให้ความสำคัญ ๒. เป็นภารกิจ อำนาจหน้าที่ตามกฎหมายของ อปท.	๑. มีงบประมาณในการพัฒนาไม่เพียงพอต่อความต้องการของประชาชน

โอกาส (Opportunity)	อุปสรรค (Treats)
๑. เป็นนโยบายที่ยุทธศาสตร์จังหวัด นโยบายอำเภอ ให้ความสำคัญ ๒. เป็นพื้นที่ราบ ลุ่ม และมีทรัพยากรธรรมชาติอุดมสมบูรณ์	๑. แม่น้ำ ลำคลอง อ่างเก็บน้ำมีวัชพืช และน้ำเน่าเสีย ๒. ประชาชนและผู้ประกอบการบางแห่งขาดความร่วมมือในการอนุรักษ์ ฟื้นฟู

## ๖) ด้านบริหารจัดการบ้านเมืองที่ดี

จุดแข็ง (Strengths)	จุดอ่อน (Weakness)
๑. ผู้บริหารให้ความสำคัญ ๒. เป็นภารกิจ อำนาจหน้าที่ตามกฎหมายของ อปท. ๓. มีการรับฟังความคิดเห็นของทุกภาคส่วน	๑. มีระเบียบกฎหมายนโยบายที่เกี่ยวข้องจำนวนมาก และมีการปรับเปลี่ยนบ่อยครั้ง บางเรื่องมีซ้ำซ้อน ทำให้ผู้ปฏิบัติงานสับสนไม่ชัดเจน และปฏิบัติงานยุ่งยากตามไปด้วย ๒. พนักงานส่วนตำบลมีไม่เพียงพอต่อความเป็นจริงในทางปฏิบัติตามพันธกิจของ อปท. และมีการโอน/ย้ายบ่อยมาก

โอกาส (Opportunity)	อุปสรรค (Treats)
๑. เป็นนโยบายรัฐบาล ยุทธศาสตร์ชาติ ๒๐ ปี และแผนพัฒนาเศรษฐกิจและสังคมแห่งชาติฉบับที่ ๑๒ ให้ความสำคัญ พร้อมวางรากฐานที่เล็งเห็นผลการปฏิบัติที่ต่อเนื่องแม้จะเปลี่ยนแปลงรัฐบาลใหม่	๑. พนักงานส่วนตำบล ผู้นำชุมชนไม่เข้าใจ ไม่เข้าถึงแผนการพัฒนาท้องถิ่น กรอบอำนาจหน้าที่ และพันธกิจหลักของ อปท. ที่แท้จริง



### ๓.๒ การประเมินสถานการณ์สภาพแวดล้อมภายนอกที่เกี่ยวข้อง

ในการจัดทำแผนพัฒนาท้องถิ่น (พ.ศ. ๒๕๖๖ – ๒๕๗๐) ขององค์การบริหารส่วนตำบลวังดาล นั้น ได้ทำการประเมินสถานการณ์สภาพแวดล้อมภายนอกที่เกี่ยวข้อง ซึ่งมีรายละเอียดดังนี้

ด้าน	สถานการณ์สภาพแวดล้อมภายนอกที่เกี่ยวข้อง	ข้อบ่งชี้และปริมาณของปัญหา/ความต้องการ	พื้นที่เป้าหมาย/กลุ่มเป้าหมาย	ความคาดหวังและแนวโน้มอนาคต
๑. โครงการสร้างพื้นฐาน	๑) ขาดแคลนแหล่งน้ำในการเกษตรและน้ำประปาสำหรับอุปโภค-บริโภคยังไม่พอเพียงและยังไม่ได้มาตรฐาน	- แหล่งน้ำและน้ำประปาในการอุปโภค-บริโภค	- ในเขต อบต.	- ประชาชนมีแหล่งน้ำและมีน้ำประปาใช้อย่างพอเพียงมีคุณภาพตามมาตรฐานมากขึ้น
	๒) ไฟฟ้าส่องสว่างทางและที่สาธารณะยังไม่สามารถดำเนินการครอบคลุมพื้นที่ได้ทั้งหมด	- ไฟฟ้า	- ทางและที่สาธารณะในเขต อบต.	- ทางและที่สาธารณะมีแสงสว่างเพียงพอประชาชนได้รับความสะดวกในการสัญจรไปมาและป้องกันการเกิดอาชญากรรมได้
	๓) หมู่บ้านขยายมากขึ้นระบบระบายน้ำยังไม่เพียงพอ	- ราง/ท่อระบายน้ำ	- พื้นที่ใน อบต.	- มีรางระบายน้ำสามารถระบายน้ำได้สะดวก ไม่อุดตัน ไม่ส่งกลิ่นเหม็นก่อนความรำคาญ
	๔) ถนนในตำบล ยังเป็นถนนดิน ถนนลูกรัง และเป็นหลุม - บ่อ	- ถนน	- ทางและที่สาธารณะในเขต อบต.	- มีถนนให้ประชาชนได้สัญจรไปมาสะดวก
	๔) ประชาชนต้องการเส้นทางในการสัญจรไปมาเพิ่มมากขึ้นและ อบต. ไม่สามารถดำเนินการได้เนื่องจากงบประมาณมีไม่เพียงพอ	- เส้นทางคมนาคม	- เส้นทางคมนาคมที่เป็นสาธารณะและประชาชนมีความต้องการให้ดำเนินการ	- มีเส้นทางในการคมนาคมเพียงพอและ ประชาชนได้รับความสะดวกในการสัญจรไปมา
๒. ด้านงานส่งเสริมคุณภาพชีวิต	๑) มีการระบาดของโรคอุบัติใหม่ โรคระบาด โรคติดต่อ	- ด้านสาธารณสุข	- ในเขต อบต.	ในพื้นที่ไม่มีการระบาดของโรคอุบัติใหม่ โรคระบาด โรคติดต่อ
	๒) ประชาชนในพื้นที่ป่วยเป็นโรคเรื้อรังแนวโน้มที่เพิ่มขึ้น เช่น เบาหวาน ความดัน		- ประชาชนกลุ่มเสี่ยงและผู้ป่วย	
	๓) ปริมาณขยะและน้ำเสียเพิ่มมากขึ้น		- ในเขต อบต.	- ปริมาณขยะและน้ำเสียถูกกำจัดให้หมดด้วยวิธีการที่ถูกต้อง
	๔) ประชาชนบริโภคอาหารที่ปลอดภัย		- ประชาชนในเขต อบต.	- ประชาชนทราบและสามารถเลือกบริโภคอาหารที่ปลอดภัยได้ถูกต้อง
	๕) ประชาชนในพื้นที่บางรายมีที่อยู่อาศัยไม่มั่นคงแข็งแรง	- ที่อยู่อาศัย	- ประชาชนในพื้นที่ที่ได้รับความเดือนร้อนเรื่องที่อยู่อาศัย	- ประชาชนในพื้นที่ได้รับความช่วยเหลือซ่อมแซมที่อยู่อาศัยให้มั่นคงแข็งแรง
	๖) มีการขยายตัวของประชากรเพิ่มมากขึ้นทำให้เกิดการขยายตัวของอาคารบ้านเรือนทำให้เกิดเป็นชุมชนแออัด	- ประชากร	- พื้นที่ในเขต อบต.	- ควบคุมการก่อสร้างอาคารบ้านเรือนการพิจารณาออกใบอนุญาตเพื่อไม่เกิดปัญหาจากการก่อสร้างอาคาร

ด้าน	สถานการณ์ภาพแวดล้อมภายนอกที่เกี่ยวข้อง	ขอบข่ายและปริมาณของปัญหา/ความต้องการ	พื้นที่เป้าหมาย/กลุ่มเป้าหมาย	ความคาดหวังและแนวโน้มอนาคต
	ประชาชนบางครัวเรือนบริเวณบริเวณน้ำที่ยังไม่สะอาดและมีสิ่งเจือปน เช่น จากน้ำฝน น้ำที่ไม่ได้คุณภาพ มีตะกอน	- การอุปโภค-บริโภค	- ประชาชนในเขต อบต.	- ประชาชนบริเวณน้ำที่สะอาดถูกสุขลักษณะ
	๑) การศึกษาสื่อการเรียนการสอนยังไม่พอเพียง เด็กนักเรียนไม่ได้รับการศึกษาต่อในระดับที่สูงกว่าชั้นพื้นฐาน และขาดงบประมาณในการศึกษาครอบครัวยากจน	- สังคมในชุมชน	- เด็กนักเรียนในเขต อบต.	- มีสื่อการเรียนการสอนที่พอเพียง เด็กนักเรียนได้รับการศึกษาที่สูงขึ้น มีงบประมาณในการศึกษาเล่าเรียน
	๒) เด็กและผู้สูงอายุบางครอบครัว ผู้สูงอายุอยู่ตามลำพังและรับภาระในการดูแลเด็ก		- ผู้สูงอายุและเด็กในเขต อบต.	- ผู้สูงอายุและเด็กได้รับการดูแลที่ดี
	๓) ผู้พิการไม่ได้รับความช่วยเหลือในดำรงชีวิต		- ผู้พิการในเขต อบต.	- ผู้พิการได้รับความช่วยเหลือในการดำรงชีวิตและทั่วถึง
	๔) เยาวชนและวัยรุ่นติดเกมส์ สิ่งลามก บุหรี่ เหล้า สาเสพติด และท้องก่อนวัยอันสมควร		- เยาวชนและวัยรุ่นในเขต อบต.	- เยาวชนและวัยรุ่นมีอนาคตที่ดี
	๕) ประชาชนกรอายุตั้งแต่ ๓๕ ขึ้นไป ไม่ได้ตรวจสุขภาพประจำปี จำนวน ๒๙๑ คน		- ประชาชนในเขต อบต. ที่อายุ ๓๕ ขึ้นไป	- ประชาชนที่อายุ ๓๕ ขึ้นไปได้รับการตรวจสุขภาพทุกคน
	๖) ประชากรที่สูบบุหรี่ จำนวน ๓๐๐ คน ดื่มสุรา จำนวน ๑๗๑ คน		- ประชาชนที่สูบบุหรี่และดื่มสุรา	- ประชาชนเลิกสูบบุหรี่และเลิกดื่มสุรา
๓. ด้านการวางแผน การส่งเสริมการลงทุนพาณิชย์กรรมและการท่องเที่ยว	๑) ประชาชนไม่มีการวางแผนในการดำเนินงาน	- การวางแผน	- ประชาชนในเขตเทศบาล	- ประชาชนสามารถวางแผนการดำเนินงานได้เอง
	๒) ขาดแหล่งเงินลงทุนในการทำกิจการและประกอบอาชีพ	- การลงทุน	- ประชาชนในเขตเทศบาล	- มีแหล่งเงินทุนในการทำกิจการและประกอบอาชีพ
	๓) ประชาชนขาดสถานที่จำหน่ายสินค้า	- การพาณิชย์กรรม	- ร้านค้าแผงลอย	- ร้านค้าแผงลอยมีสถานที่ในการขายจำหน่ายสินค้า
	๔) ผลผลิตทางการเกษตรราคาตกต่ำระยะทางในการขนส่งผลผลิตไกลจากแหล่งรับซื้อ		- เกษตรกรในพื้นที่	- ผลผลิตมีราคาสูงขึ้น
	๕) ค่าแรงต่ำค่าครองชีพสูงขาดแคลนการจ้างงาน		- ผู้ประกอบอาชีพรับจ้าง	- ค่าแรงสูงขึ้นเหมาะสมกับค่าครองชีพ มีการจ้างงานมากขึ้น
	๖) ครัวเรือนมีรายได้เฉลี่ยต่อปีต่ำกว่า ๓๐,๐๐๐ บาท จำนวน ๙ ครัวเรือน		- ประชาชนที่มีรายได้ต่ำกว่าเกณฑ์มาตรฐาน	- ไม่มีครัวเรือนที่ตกเกณฑ์มาตรฐานรายได้

ด้าน	สถานการณ์ภาพแวดล้อมภายนอกที่เกี่ยวข้อง	ขอบข่ายและปริมาณของปัญหา/ความต้องการ	พื้นที่เป้าหมาย/กลุ่มเป้าหมาย	ความคาดหวังและแนวโน้มอนาคต
	๗) ในเขต อบต. ไม่มีแหล่งท่องเที่ยวและกิจกรรมการท่องเที่ยว	- การท่องเที่ยว	- ในเขต อบต.	- มีแหล่งท่องเที่ยวในเขต อบต. และส่งเสริมกิจกรรมการท่องเที่ยวเพิ่มมากขึ้น
๔. ด้านการจัดระเบียบชุมชนและการรักษาความสงบเรียบร้อย	๑) การจราจรบนถนนมีเพิ่มมากขึ้นอาจทำให้เกิดอุบัติเหตุขึ้นได้	- การจราจร	ประชาชนที่สัญจรไปมาบนถนน	มีระบบควบคุมการจราจร เช่น ติดตั้งสัญญาณไคระทริบเพื่อเตือนให้ระมัดระวัง
	๒) มีการทำลายและลักขโมยทรัพย์สินของประชาชนและราชการ รวมทั้งเกิดการทะเลาะวิวาทกันในชุมชน	- การรักษาความปลอดภัยในชีวิตและทรัพย์สินของประชาชน	- ประชาชนและส่วนราชการ	- มีการป้องกันและรักษาความปลอดภัยในชีวิตและทรัพย์สินของประชาชนและส่วนราชการ เช่น การติดตั้งกล้องวงจรปิด การให้ผู้นำอปพร. ควบคุมและระงับเหตุทะเลาะวิวาท
๕. ด้านการบริหารจัดการและการอนุรักษ์ทรัพยากรธรรมชาติและสิ่งแวดล้อม	๑) เป็นพื้นที่ที่มีดินเค็มและน้ำใต้ดินเป็นน้ำเค็มหรือมีรสกร่อย ไม่สามารถใช้ในการเกษตรและอุปโภค-บริโภคได้	- ดินและน้ำใต้ดิน	- พื้นที่ในเขต อบต.	- ปัญหาเรื่องดินเค็มลดลง จัดหาแหล่งน้ำจากแหล่งอื่นเพิ่มมากขึ้น
	๒) มีปัญหาเรื่องขยะและสัตว์เลี้ยงเพิ่มมากขึ้นส่งกลิ่นเหม็นรำคาญ	- สิ่งแวดล้อม	- ผู้ประกอบการและชุมชนในเขตพื้นที่ อบต.	- ปัญหาขยะและสัตว์เลี้ยงลดลง ประชาชนสามารถกำจัดขยะและมูลสัตว์ได้โดยไม่ส่งผลกระทบต่อชุมชน
	๓) การเผาป่า ตอซังข้าว เกิดมลพิษทางอากาศ		- ประชาชน/ชุมชนในพื้นที่ อบต.	- การเผาป่า ตอซังข้าวลดลง สภาพอากาศดีขึ้น
๖. ด้านศิลปะวัฒนธรรมจารีตประเพณีและภูมิปัญญาท้องถิ่น	๑) ศิลปะ วัฒนธรรม จารีตประเพณีและภูมิปัญญาท้องถิ่น ถูกลืมเลือนไปมาก	- ศิลปะ วัฒนธรรม จารีต ประเพณีและภูมิปัญญาท้องถิ่น ถูกลืมเลือนไปมาก	- ประชาชนในเขต อบต.	- ยกย่อง เชิดชูคนดีหรือปราชญ์ชาวบ้านในโอกาสต่างๆ เพื่อเป็นตัวอย่างแก่เยาวชนและประชาชน ศิลปะ วัฒนธรรม จารีตประเพณีและภูมิปัญญาท้องถิ่น ไม่ถูกลืมและคงอยู่สืบไป

## ส่วนที่ ๓

## การนำแผนพัฒนาท้องถิ่นไปสู่การปฏิบัติ

## ๑. ยุทธศาสตร์การพัฒนาและแผนงาน

ที่	ยุทธศาสตร์	ด้าน	แผนงาน	หน่วยงาน รับผิดชอบหลัก	หน่วยงาน สนับสนุน
๑	การพัฒนาด้านโครงสร้าง พื้นฐาน	การเศรษฐกิจ	อุตสาหกรรมและการโยธา	กองช่าง	อบต. วังดาล
		บริการชุมชนและ สังคม	เคหะและชุมชน		
๒	การส่งเสริมเศรษฐกิจ การเกษตร อุตสาหกรรม และการท่องเที่ยว	บริการชุมชนและ สังคม	สร้างความเข้มแข็งของ ชุมชน	สำนักปลัด	
			อุตสาหกรรมและการโยธา	กองช่าง	
๓	การพัฒนาด้านสังคม การศึกษา ศาสนา วัฒนธรรม สาธารณสุขและ การกีฬา	บริหารทั่วไป	รักษาความสงบภายใน	สำนักปลัด	
		บริการชุมชนและ สังคม	การศึกษา	กองการศึกษา	
			ศาสนาวัฒนธรรมและ นันทนาการ		
			สาธารณสุข	สำนักปลัด	
			สังคมสงเคราะห์ สร้างความเข้มแข็งของ ชุมชน		
๔	การพัฒนาด้านอนุรักษ์ ทรัพยากรธรรมชาติและ สิ่งแวดล้อมอย่างยั่งยืน	บริการชุมชนและ สังคม	สร้างความเข้มแข็งของ ชุมชน	สำนักปลัด	
		การเศรษฐกิจ	แผนงานการเกษตร	กองช่าง/ สำนักปลัด	
๕	การพัฒนาด้านบริหาร จัดการบ้านเมืองที่ดี	บริหารทั่วไป	บริหารงานทั่วไป	สำนักงานปลัด/ กองคลัง/กอง ช่าง/กอง การศึกษา	
		การดำเนินงานอื่น	แผนงานงบกลาง		
รวม	๕ ยุทธศาสตร์	๔ ด้าน	๑๑ แผนงาน	๔ สำนัก/กอง	

๒. บัญชีโครงการพัฒนาท้องถิ่น

บัญชีสรุปโครงการ

แบบ ผ. ๐๑

แผนพัฒนาท้องถิ่น (พ.ศ.๒๕๖๖ - ๒๕๗๐)

องค์การบริหารส่วนตำบลวังตาล อำเภอปทุมธานี จังหวัดปทุมธานี

ยุทธศาสตร์	ปี ๒๕๖๖		ปี ๒๕๖๗		ปี ๒๕๖๘		ปี ๒๕๖๙		ปี ๒๕๗๐		รวม ๕ ปี	
	จำนวนโครงการ	งบประมาณ(บาท)	จำนวนโครงการ	งบประมาณ(บาท)	จำนวนโครงการ	งบประมาณ(บาท)	จำนวนโครงการ	งบประมาณ(บาท)	จำนวนโครงการ	งบประมาณ(บาท)	จำนวนโครงการ	งบประมาณ(บาท)
<b>ยุทธศาสตร์การพัฒนา อปท. ที่ ๑ ยุทธศาสตร์การพัฒนาด้านโครงสร้างพื้นฐาน</b>												
๑.๑ แผนงานอุตสาหกรรมและการโยธา	๒๔	๔,๕๔๕,๐๐๐	๓๐	๘,๐๙๕,๐๐๐	๓๓	๘,๔๒๐,๐๐๐	๒๘	๕,๗๗๐,๐๐๐	๒๖	๔,๓๗๐,๐๐๐	๑๔๑	๓๑,๒๐๐,๐๐๐
๑.๒ แผนงานเคหะและชุมชน	๒	๙๕๐,๐๐๐	๒	๑,๓๕๐,๐๐๐	๑	๓๕๐,๐๐๐	๑	๓๕๐,๐๐๐	๑	๓๕๐,๐๐๐	๗	๓,๓๕๐,๐๐๐
<b>รวม</b>	<b>๒๖</b>	<b>๕,๔๙๕,๐๐๐</b>	<b>๓๒</b>	<b>๙,๔๔๕,๐๐๐</b>	<b>๓๔</b>	<b>๘,๗๗๐,๐๐๐</b>	<b>๒๙</b>	<b>๖,๑๒๐,๐๐๐</b>	<b>๒๗</b>	<b>๔,๗๒๐,๐๐๐</b>	<b>๑๔๘</b>	<b>๓๔,๕๕๐,๐๐๐</b>
<b>ยุทธศาสตร์การพัฒนา อปท. ที่ ๒ ยุทธศาสตร์การพัฒนาศรษฐกิจ การเกษตร อุตสาหกรรมและการท่องเที่ยว</b>												
๒.๑ แผนงานสร้างความเข้มแข็งของชุมชน	๔	๔๐๐,๐๐๐	๔	๔๐๐,๐๐๐	๔	๔๐๐,๐๐๐	๔	๔๐๐,๐๐๐	๔	๔๐๐,๐๐๐	๒๐	๒,๐๐๐,๐๐๐
<b>รวม</b>	<b>๔</b>	<b>๔๐๐,๐๐๐</b>	<b>๔</b>	<b>๔๐๐,๐๐๐</b>	<b>๔</b>	<b>๔๐๐,๐๐๐</b>	<b>๔</b>	<b>๔๐๐,๐๐๐</b>	<b>๔</b>	<b>๔๐๐,๐๐๐</b>	<b>๒๐</b>	<b>๒,๐๐๐,๐๐๐</b>
<b>ยุทธศาสตร์การพัฒนา อปท. ที่ ๓ ยุทธศาสตร์การพัฒนาด้านสังคม การศึกษา ศาสนา วัฒนธรรม สาธารณสุขและการกีฬา</b>												
๓.๑ แผนงานการศึกษา	๑๐	๕,๖๙๕,๐๐๐	๑๐	๕,๗๐๐,๐๐๐	๑๐	๕,๗๐๕,๐๐๐	๑๐	๕,๗๖๕,๐๐๐	๑๐	๕,๕๗๗,๐๐๐	๕๐	๒๘,๔๔๒,๐๐๐
๓.๒ แผนงานศาสนาวัฒนธรรมและนันทนาการ	๔	๖๒๐,๐๐๐	๔	๖๒๐,๐๐๐	๔	๖๔๐,๐๐๐	๔	๖๔๐,๐๐๐	๔	๖๕๐,๐๐๐	๒๐	๓,๑๗๐,๐๐๐
๓.๓ แผนงานสาธารณสุข	๓	๖๙๐,๐๐๐	๓	๖๙๐,๐๐๐	๓	๖๙๐,๐๐๐	๓	๖๙๐,๐๐๐	๓	๖๙๐,๐๐๐	๑๕	๓,๔๕๐,๐๐๐
๓.๔ แผนงานรักษาความสงบภายใน	๓	๓๕๐,๐๐๐	๔	๘๕๐,๐๐๐	๓	๓๕๐,๐๐๐	๕	๑,๓๕๐,๐๐๐	๓	๓๕๐,๐๐๐	๑๘	๓,๒๕๐,๐๐๐
๓.๕ แผนงานสังคมสงเคราะห์	๑	๑๐๐,๐๐๐	๑	๑๐๐,๐๐๐	๑	๑๐๐,๐๐๐	๑	๑๐๐,๐๐๐	๑	๑๐๐,๐๐๐	๕	๕๐๐,๐๐๐
๓.๖ แผนงานสร้างความเข้มแข็งของชุมชน	๔	๓๐๐,๐๐๐	๔	๓๐๐,๐๐๐	๔	๓๐๐,๐๐๐	๔	๓๐๐,๐๐๐	๔	๓๐๐,๐๐๐	๒๐	๑,๕๐๐,๐๐๐
๓.๗ แผนงานงบบกลาง	๓	๑๖,๐๐๖,๐๐๐	๓	๑๗,๑๖๘,๐๐๐	๓	๑๘,๓๗๔,๐๐๐	๓	๑๙,๕๘๐,๐๐๐	๓	๒๐,๖๑๖,๐๐๐	๑๕	๙๑,๖๖๘,๐๐๐
<b>รวม</b>	<b>๒๘</b>	<b>๒๓,๗๖๑,๐๐๐</b>	<b>๒๙</b>	<b>๒๕,๔๒๘,๐๐๐</b>	<b>๒๘</b>	<b>๒๖,๑๕๙,๐๐๐</b>	<b>๓๐</b>	<b>๒๘,๓๔๙,๐๐๐</b>	<b>๒๘</b>	<b>๒๘,๒๘๓,๐๐๐</b>	<b>๑๔๓</b>	<b>๑๓๑,๙๘๐,๐๐๐</b>
<b>ยุทธศาสตร์การพัฒนา อปท. ที่ ๔ ยุทธศาสตร์การพัฒนาด้านการอนุรักษ์ธรรมชาติและสิ่งแวดล้อม</b>												
๔.๑ แผนงานสร้างความเข้มแข็งของชุมชน	๑	๑๕๐,๐๐๐	๑	๑๕๐,๐๐๐	๑	๑๕๐,๐๐๐	๑	๑๕๐,๐๐๐	๑	๑๕๐,๐๐๐	๕	๗๕๐,๐๐๐
๔.๒ แผนงานเคหะชุมชน	๑	๓๕๐,๐๐๐	๑	๓๕๐,๐๐๐	๑	๓๕๐,๐๐๐	๑	๓๕๐,๐๐๐	๑	๓๕๐,๐๐๐	๕	๑,๗๕๐,๐๐๐
๔.๓ แผนงานการเกษตร	๓	๖๐๐,๐๐๐	๓	๖๐๐,๐๐๐	๓	๖๐๐,๐๐๐	๓	๖๐๐,๐๐๐	๓	๖๐๐,๐๐๐	๑๕	๓,๐๐๐,๐๐๐
๔.๔ แผนงานอุตสาหกรรมและการโยธา	-	-	-	-	-	-	-	-	๑	๔๐๐,๐๐๐	๑	๔๐๐,๐๐๐
<b>รวม</b>	<b>๕</b>	<b>๑,๑๐๐,๐๐๐</b>	<b>๕</b>	<b>๑,๑๐๐,๐๐๐</b>	<b>๕</b>	<b>๑,๑๐๐,๐๐๐</b>	<b>๕</b>	<b>๑,๑๐๐,๐๐๐</b>	<b>๖</b>	<b>๑,๕๐๐,๐๐๐</b>	<b>๒๖</b>	<b>๕,๙๐๐,๐๐๐</b>
<b>ยุทธศาสตร์การพัฒนา อปท. ที่ ๕ ยุทธศาสตร์การพัฒนาด้านการบริหารจัดการบ้านเมืองที่ดี</b>												
๕.๑ แผนงานบริหารงานทั่วไป	๒	๖๐๐,๐๐๐	๒	๖๐๐,๐๐๐	๒	๖๐๐,๐๐๐	๒	๖๐๐,๐๐๐	๒	๖๐๐,๐๐๐	๑๐	๓,๐๐๐,๐๐๐
<b>รวม</b>	<b>๒</b>	<b>๖๐๐,๐๐๐</b>	<b>๒</b>	<b>๖๐๐,๐๐๐</b>	<b>๒</b>	<b>๖๐๐,๐๐๐</b>	<b>๒</b>	<b>๖๐๐,๐๐๐</b>	<b>๒</b>	<b>๖๐๐,๐๐๐</b>	<b>๑๐</b>	<b>๓,๐๐๐,๐๐๐</b>
<b>รวมทั้งสิ้น</b>	<b>๖๕</b>	<b>๓๑,๓๕๖,๐๐๐</b>	<b>๗๒</b>	<b>๓๖,๙๗๓,๐๐๐</b>	<b>๗๓</b>	<b>๓๗,๐๒๙,๐๐๐</b>	<b>๗๐</b>	<b>๓๖,๕๖๙,๐๐๐</b>	<b>๖๗</b>	<b>๓๕,๕๐๓,๐๐๐</b>	<b>๓๔๗</b>	<b>๑๗๗,๔๓๐,๐๐๐</b>

๒. บัญชีโครงการพัฒนาท้องถิ่น

รายละเอียดโครงการพัฒนา

แผนพัฒนาท้องถิ่น (พ.ศ. ๒๕๖๖ – ๒๕๗๐)

องค์การบริหารส่วนตำบลวังดาล อำเภอภินทรบุรี จังหวัดปราจีนบุรี

ก. ยุทธศาสตร์จังหวัดที่ ๑ ยุทธศาสตร์พัฒนาภาคอุตสาหกรรมด้วยนวัตกรรมสู่อุตสาหกรรมสีเขียว

ข. ยุทธศาสตร์การพัฒนาขององค์กรปกครองส่วนท้องถิ่นในเขตจังหวัดที่ ๒ พัฒนาคุณภาพชีวิต ทูทางสังคมให้ชุมชนเข้มแข็ง

๑. ยุทธศาสตร์การพัฒนา อปท. ที่ ๑ การพัฒนาด้านโครงสร้างพื้นฐาน

๑.๑ แผนงานอุตสาหกรรมและการโยธา

ที่	โครงการ	วัตถุประสงค์	เป้าหมาย (ผลผลิตของโครงการ)	งบประมาณ					ตัวชี้วัด KPI	ผลที่คาดว่าจะได้รับ	หน่วยงานรับผิดชอบ
				๒๕๖๖ (บาท)	๒๕๖๗ (บาท)	๒๕๖๘ (บาท)	๒๕๖๙ (บาท)	๒๕๗๐ (บาท)			
<b>หมู่ที่ ๑</b>											
๑	โครงการก่อสร้างฝายชะลอน้ำคลองยาง หมู่ที่ ๑ ตำบลวังดาล	เพื่อเก็บกักน้ำไว้ใช้ประโยชน์ สำหรับอุปโภค บริโภค	ก่อสร้างฝาย คสล. ความยาวสันฝาย ๓๘.๐๐ เมตร	-	๕๐๐,๐๐๐	-	-	-	ร้อยละของแหล่งน้ำที่ได้รับการพัฒนา	ตำบลวังดาลมีแหล่งน้ำที่สามารถใช้ประโยชน์ได้ตลอดปีเพิ่มขึ้น	กองช่าง
๒	โครงการติดตั้งชุดโคมไฟฟาดถนนพลังงานแสงอาทิตย์ภายในหมู่บ้าน หมู่ที่ ๑ ตำบลวังดาล	เพื่อใช้ส่องสว่างถนนและจุดเสี่ยงในพื้นที่ให้เกิดปลอดภัยของประชาชน	ติดตั้งไฟฟ้าส่องสว่างพลังงานแสงอาทิตย์ จำนวน ๒๐ จุด	-	-	๑๔๐,๐๐๐	-	-	ร้อยละ ๗๐ ของประชาชนเกิดความปลอดภัยเพิ่มขึ้น	อุบัติเหตุและอาชญากรรมบริเวณจุดเสี่ยงลดลง	กองช่าง
๓	โครงการซ่อมแซมถนนลูกรังสายภายในหมู่บ้าน หมู่ที่ ๑	เพื่อให้ประชาชนสามารถสัญจรไป – มา ได้สะดวก	ซ่อมแซมถนนลูกรังสายภายในหมู่บ้านที่ชำรุดเสียหายระหว่างปีงบประมาณ - สายบ้านสะพานดำ - สายบ้านโนนก่อ - สายพรมแสง	๑๐๐,๐๐๐	๑๐๐,๐๐๐	๑๐๐,๐๐๐	๑๐๐,๐๐๐	๑๐๐,๐๐๐	มีถนนที่ได้มาตรฐาน	ประชาชนสามารถสัญจรไป – มา ได้สะดวก	กองช่าง

ที่	โครงการ	วัตถุประสงค์	เป้าหมาย (ผลผลิตของโครงการ)	งบประมาณ					ตัวชี้วัด KPI	ผลที่คาดว่าจะได้รับ	หน่วยงาน รับผิดชอบ
				๒๕๖๖ (บาท)	๒๕๖๗ (บาท)	๒๕๖๘ (บาท)	๒๕๖๙ (บาท)	๒๕๗๐ (บาท)			
<b>หมู่ที่ ๒</b>											
๔	โครงการซ่อมแซมถนนลูกรังสายภายในหมู่บ้าน หมู่ที่ ๒	เพื่อให้ประชาชนสามารถสัญจรไป - มา ได้สะดวก	ซ่อมแซมถนนลูกรังสายภายในหมู่บ้านที่ชำรุดเสียหายระหว่างปีงบประมาณ - สายบ้านหนองแกจากบ้านนางข้อนถึง ที่สาธารณะประโยชน์โคกบ้านหนองไผ่ - สายบ้านหนองแกจากสวนลุงธนพลถึง สวนยางกมลโรจน์	๑๐๐,๐๐๐	๑๐๐,๐๐๐	๑๐๐,๐๐๐	๑๐๐,๐๐๐	๑๐๐,๐๐๐	มีถนนที่ได้มาตรฐาน	ประชาชนสามารถสัญจรไป - มา ได้สะดวก	กองช่าง
<b>หมู่ที่ ๓</b>											
๕	โครงการยกระดับถนนลูกรังสายหนองโปร่ง ขอย ๔ หมู่ที่ ๓ ตำบลวังตาล	เพื่อให้ประชาชนสามารถสัญจรไป - มา ได้สะดวก	ยกระดับถนนลูกรังขนาดกว้าง ๕ เมตร ยาว ๗๕๐ เมตร สูง ๐.๕๐ เมตร	-	๔๒๐,๐๐๐	-	-	-	มีถนนที่ได้มาตรฐานตามแบบ	มีถนน คสล. ที่ประชาชนสามารถสัญจรไป - มา ได้สะดวก	กองช่าง
๖	โครงการก่อสร้างถนน คสล. สายหนองโปร่ง ขอย ๒ หมู่ที่ ๓ ตำบลวังตาล	เพื่อให้ประชาชนสามารถสัญจรไป - มา ได้สะดวก	ก่อสร้างถนน คสล. กว้าง ๕ เมตร ยาว ๑๗๐ เมตร หนา ๐.๑๕ เมตร หรือมีพื้นที่ คสล. ไม่น้อยกว่า ๘๕๐ ตารางเมตร	-	-	๕๐๐,๐๐๐	-	-	มีถนนที่ได้มาตรฐานตามแบบ	มีถนน คสล. ที่ประชาชนสามารถสัญจรไป - มา ได้สะดวก	กองช่าง
๗	โครงการก่อสร้างถนน คสล. สายหนองโปร่ง ขอย ๒ หมู่ที่ ๓ ตำบลวังตาล	เพื่อให้ประชาชนสามารถสัญจรไป - มา ได้สะดวก	ก่อสร้างถนน คสล. กว้าง ๕ เมตร ยาว ๑๗๐ เมตร หนา ๐.๑๕ เมตร หรือมีพื้นที่ คสล. ไม่น้อยกว่า ๘๕๐ ตารางเมตร	-	-	๕๐๐,๐๐๐	-	-	มีถนนที่ได้มาตรฐานตามแบบ	มีถนน คสล. ที่ประชาชนสามารถสัญจรไป - มา ได้สะดวก	กองช่าง
๘	โครงการก่อสร้างถนน คสล. สายหนองโปร่ง ขอย ๓ หมู่ที่ ๓ ตำบลวังตาล	เพื่อให้ประชาชนสามารถสัญจรไป - มา ได้สะดวก	ก่อสร้างถนน คสล. กว้าง ๕ เมตร ยาว ๑๗๐ เมตร หนา ๐.๑๕ เมตร หรือมีพื้นที่ คสล. ไม่น้อยกว่า ๘๕๐ ตารางเมตร พร้อมลูกรังไหลทางปรับพื้นที่ตามสภาพ	-	-	-	๕๐๐,๐๐๐	-	มีถนนที่ได้มาตรฐานตามแบบ	มีถนน คสล. ที่ประชาชนสามารถสัญจรไป - มา ได้สะดวก	กองช่าง

ที่	โครงการ	วัตถุประสงค์	เป้าหมาย (ผลผลิตของโครงการ)	งบประมาณ					ตัวชี้วัด KPI	ผลที่คาดว่าจะได้รับ	หน่วยงาน รับผิดชอบ
				๒๕๖๖ (บาท)	๒๕๖๗ (บาท)	๒๕๖๘ (บาท)	๒๕๖๙ (บาท)	๒๕๗๐ (บาท)			
๙	โครงการก่อสร้างถนน คสล. สายหนองโปรง ซอย ๓ หมู่ที่ ๓ ตำบลวังตาล	เพื่อให้ประชาชนสามารถสัญจรไป - มา ได้สะดวก	ก่อสร้างถนน คสล. กว้าง ๕ เมตร ยาว ๑๗๐ เมตร หนา ๐.๑๕ เมตร หรือมีพื้นที่ คสล. ไม่น้อยกว่า ๘๕๐ ตารางเมตร พร้อมลงลูกรังไหลทางปรับพื้นที่ตามสภาพ	-	-	-	๕๐๐,๐๐๐	-	มีถนนที่ได้มาตรฐานตามแบบ	มีถนน คสล. ที่ประชาชนสามารถสัญจรไป - มา ได้สะดวก	กองช่าง
๑๐	โครงการก่อสร้างถนน คสล. สายบ้านน้ำคำ ซอย ๒ หมู่ที่ ๓ ตำบลวังตาล	เพื่อให้ประชาชนสามารถสัญจรไป - มา ได้สะดวก	ก่อสร้างถนน คสล. กว้าง ๓ เมตร ยาว ๑๖๕ เมตร หนา ๐.๑๕ เมตร หรือมีพื้นที่ คสล. ไม่น้อยกว่า ๔๙๕ ตารางเมตร พร้อมลงลูกรังไหลทางปรับพื้นที่ตามสภาพ	-	-	-	-	๒๗๐,๐๐๐	มีถนนที่ได้มาตรฐานตามแบบ	มีถนน คสล. ที่ประชาชนสามารถสัญจรไป - มา ได้สะดวก	กองช่าง
๑๑	โครงการซ่อมแซมถนนลูกรังสายภายในหมู่บ้าน หมู่ที่ ๓	เพื่อให้ประชาชนสามารถสัญจรไป - มา ได้สะดวก	ซ่อมแซมถนนลูกรังสายภายในหมู่บ้านที่ชำรุดเสียหายระหว่างปีงบประมาณ  - สายบ้านเพชรเอม - สายบ้านโคกตารักษ์ สายที่ ๑ - สายบ้านโคกตารักษ์ สายที่ ๑ - สายบ้านหนองโปรง	๑๐๐,๐๐๐	๑๐๐,๐๐๐	๑๐๐,๐๐๐	๑๐๐,๐๐๐	๑๐๐,๐๐๐	มีถนนที่ได้มาตรฐาน	ประชาชนสามารถสัญจรไป - มา ได้สะดวก	กองช่าง
<b>หมู่ที่ ๔</b>											
๑๒	โครงการก่อสร้างระบบระบายน้ำบริเวณด้านข้างอาคารศาลาประชาคม หมู่ที่ ๔ ตำบลวังตาล	เพื่อให้มีการระบายน้ำที่รวดเร็วและป้องกันปัญหาน้ำท่วมในพื้นที่	ก่อสร้างระบบระบายน้ำท่อคอนกรีตเสริมเหล็กแบบท่อสี่เหลี่ยม ความยาวรวม ๒๐๐ เมตร	๕๐๐,๐๐๐	-	-	-	-	ปัญหาน้ำท่วมซึ่งช่วงฤดูฝนในพื้นที่ลดลง	มีการระบายน้ำได้อย่างสะดวกรวดเร็วและลดปัญหาน้ำท่วมในพื้นที่	กองช่าง
๑๓	โครงการติดตั้งชุดโคมไฟฟ้าถนนพลังงานแสงอาทิตย์ภายในหมู่บ้าน หมู่ที่ ๔ ตำบลวังตาล	เพื่อใช้ส่องสว่างถนนและจุดเสี่ยงในพื้นที่ให้เกิดปลอดภัยของประชาชน	ติดตั้งไฟฟ้าส่องสว่างพลังงานแสงอาทิตย์ จำนวน ๕๐ จุด	-	๕๐๐,๐๐๐	-	-	-	ร้อยละ ๗๐ ของประชาชนเกิดความปลอดภัยเพิ่มขึ้น	อุบัติเหตุและอาชญากรรมบริเวณจุดเสี่ยงลดลง	กองช่าง



ที่	โครงการ	วัตถุประสงค์	เป้าหมาย (ผลผลิตของโครงการ)	งบประมาณ					ตัวชี้วัด KPI	ผลที่คาดว่าจะได้รับ	หน่วยงาน รับผิดชอบ
				๒๕๖๖ (บาท)	๒๕๖๗ (บาท)	๒๕๖๘ (บาท)	๒๕๖๙ (บาท)	๒๕๗๐ (บาท)			
๑๔	โครงการก่อสร้างถนน คสล. สาย วังสีทาหมู่ที่ ๔ ตำบลวังดาล	เพื่อให้ประชาชนสามารถ สัญจรไป – มา ได้สะดวก	ก่อสร้างถนน คสล. กว้าง ๕ เมตร ยาว ๑๗๐ เมตร หนา ๐.๑๕ เมตร หรือมีพื้นที่ คสล. ไม่น้อยกว่า ๘๕๐ ตารางเมตร พร้อม ลงลูกรังไหลทางปรับพื้นที่ตามสภาพ	-	-	๕๐๐,๐๐๐	-	-	มีถนนที่ได้ มาตรฐานตาม แบบ	มีถนน คสล. ที่ประชาชน สามารถ สัญจรไป – มา ได้สะดวก	กองช่าง
๑๕	โครงการถมดินปรับพื้นที่บริเวณ ด้านข้างอาคารศาลาประชาคม หมู่ที่ ๔ ตำบลวังดาล	เพื่อเพิ่มพื้นที่ใช้สอยในการ ดำเนินกิจกรรมของหมู่บ้าน	ถมดินปรับพื้นที่ โดยมีขนาดพื้นที่รวม ๕๐๐ ตารางเมตร ความสูง ๑ เมตร	-	-	-	๒๐๐,๐๐๐	-	ร้อยละของ กิจกรรม/ ประชาชนผู้ใช้ ประโยชน์	ประชาชนได้ ใช้ประโยชน์/ ดำเนิน กิจกรรม เพิ่มขึ้น	กองช่าง
๑๖	โครงการก่อสร้างศาลา เอนกประสงค์หมู่ที่ ๔ ตำบลวัง ดาล	๑) เพื่อให้ประชาชนมีพื้นที่ จัดทำกิจกรรมส่วนรวม ร่วมกัน ๒) เพื่อส่งเสริมการพัฒนา ท้องถิ่น	ก่อสร้างอาคาร คสล. ชั้นเดียว จำนวน ๑ หลัง	-	-	-	-	๔๐๐,๐๐๐	ร้อยละของ กิจกรรม/ ประชาชนผู้ใช้ ประโยชน์	ประชาชนได้ ใช้ประโยชน์/ ดำเนิน กิจกรรม เพิ่มขึ้น	กองช่าง
<b>หมู่ที่ ๕</b>											
๑๗	โครงการซ่อมแซมคันกันน้ำและ ประตูเปิด - ปิด น้ำ บริเวณทุ่ง วังดาล หมู่ที่ ๕ ตำบลวังดาล	เพื่อให้มีการระบายน้ำ ที่รวดเร็วและป้องกัน ปัญหาน้ำท่วมในพื้นที่	ซ่อมแซมคันกันน้ำ คสล. ที่ชำรุดเสียหาย เพื่อให้สามารถใช้ได้ดีดั้งเดิม จำนวน 1 แห่ง	๒๕๐,๐๐๐	-	-	-	-	ปัญหาน้ำท่วม ซึ่งช่วง ฤดูฝนในพื้นที่ ลดลง	มีการระบายน้ำ ได้อย่างสะดวก รวดเร็ว และลดปัญหา น้ำท่วม ในพื้นที่	กองช่าง
๑๘	โครงการก่อสร้างถนน คสล. สาย บ้านท่าเสา ขอย ๗ หมู่ที่ ๕ ตำบลวังดาล	เพื่อให้ประชาชนสามารถ สัญจรไป – มา ได้สะดวก	ก่อสร้างถนน คสล. กว้าง ๓.๕๐ เมตร ยาว ๒๕๐ เมตร หนา ๐.๑๕ เมตร หรือมีพื้นที่ คสล. ไม่น้อยกว่า ๘๗๕ ตารางเมตร พร้อม ลงลูกรังไหลทางปรับพื้นที่ตามสภาพ	-	๕๐๐,๐๐๐	-	-	-	มีถนนที่ได้ มาตรฐานตาม แบบ	ประชาชน สามารถ สัญจรไป – มา ได้สะดวก	กองช่าง
๑๙	โครงการก่อสร้างถนน คสล. สาย ปากลัด ขอย ๓ หมู่ที่ ๕ ตำบลวัง ดาล	เพื่อให้ประชาชนสามารถ สัญจรไป – มา ได้สะดวก	ก่อสร้างถนน คสล. กว้าง ๔ เมตร ยาว ๒๒๐ เมตร หนา ๐.๑๕ เมตร หรือมีพื้นที่ คสล. ไม่น้อยกว่า ๘๕๐ ตารางเมตร พร้อม ลงลูกรังไหลทางปรับพื้นที่ตามสภาพ	-	-	๕๐๐,๐๐๐	-	-	มีถนนที่ได้ มาตรฐานตาม แบบ	ประชาชน สามารถ สัญจรไป – มา ได้สะดวก	กองช่าง

ที่	โครงการ	วัตถุประสงค์	เป้าหมาย (ผลผลิตของโครงการ)	งบประมาณ					ตัวชี้วัด KPI	ผลที่คาดว่าจะได้รับ	หน่วยงาน รับผิดชอบ
				๒๕๖๖ (บาท)	๒๕๖๗ (บาท)	๒๕๖๘ (บาท)	๒๕๖๙ (บาท)	๒๕๗๐ (บาท)			
๒๐	โครงการก่อสร้างถนน คสล. สายปากกลัด ซอย ๓ หมู่ที่ ๕ ตำบลวังดาล	เพื่อให้ประชาชนสามารถสัญจรไป – มา ได้สะดวก	ก่อสร้างถนน คสล. กว้าง ๔ เมตร ยาว ๙๐ เมตร หนา ๐.๑๕ เมตร หรือมีพื้นที่ คสล. ไม่น้อยกว่า ๓๖๐ ตารางเมตร พร้อมลงลูกรังไหลทางปรับพื้นที่ตามสภาพ	-	-	-	๒๐๐,๐๐๐	-	มีถนนที่ได้มาตรฐานตามแบบ	ประชาชนสามารถสัญจรไป – มา ได้สะดวก	กองช่าง
๒๑	โครงการติดตั้งชุดโคมไฟฟ้าถนนพลังงานแสงอาทิตย์ภายในหมู่บ้าน หมู่ที่ ๕ ตำบลวังดาล	เพื่อใช้ส่องสว่างถนนและจุดเสี่ยงในพื้นที่ให้เกิดปลอดภัยของประชาชน	ติดตั้งไฟฟ้าส่องสว่างพลังงานแสงอาทิตย์ จำนวน ๕๐ จุด	-	-	-	-	๕๐๐,๐๐๐	ร้อยละ ๗๐ ของประชาชนเกิดความปลอดภัยเพิ่มขึ้น	อุบัติเหตุและอาชญากรรมบริเวณจุดเสี่ยงลดลง	กองช่าง
๒๒	โครงการซ่อมแซมถนนลูกรังสายภายในหมู่บ้าน หมู่ที่ ๕	เพื่อให้ประชาชนสามารถสัญจรไป – มา ได้สะดวก	ซ่อมแซมถนนลูกรังสายภายในหมู่บ้านที่ชำรุดเสียหายระหว่างปีงบประมาณ  - สายบ้านปากกลัด - สายบ้านท่าเสา สายที่ ๑ - สายบ้านท่าเสา สายที่ ๒ - สายบ้านท่าเสา สายที่ ๓	๑๐๐,๐๐๐	๑๐๐,๐๐๐	๑๐๐,๐๐๐	๑๐๐,๐๐๐	๑๐๐,๐๐๐	มีถนนที่ได้มาตรฐาน	ประชาชนสามารถสัญจรไป – มา ได้สะดวก	กองช่าง
<b>หมู่ที่ ๖</b>											
๒๓	โครงการซ่อมแซมถนนลูกรังสายภายในหมู่บ้าน หมู่ที่ ๖	เพื่อให้ประชาชนสามารถสัญจรไป – มา ได้สะดวก	ซ่อมแซมถนนลูกรังสายภายในหมู่บ้านที่ชำรุดเสียหายระหว่างปีงบประมาณ  - สายบ้านตะเคียนทอง	๑๐๐,๐๐๐	๑๐๐,๐๐๐	๑๐๐,๐๐๐	๑๐๐,๐๐๐	๑๐๐,๐๐๐	มีถนนที่ได้มาตรฐาน	ประชาชนสามารถสัญจรไป – มา ได้สะดวก	กองช่าง
<b>หมู่ที่ ๗</b>											
๒๔	โครงการติดตั้งชุดโคมไฟฟ้าถนนพลังงานแสงอาทิตย์ภายในหมู่บ้าน หมู่ที่ ๗ ตำบลวังดาล	เพื่อใช้ส่องสว่างถนนและจุดเสี่ยงในพื้นที่ให้เกิดปลอดภัยของประชาชน	ติดตั้งไฟฟ้าส่องสว่างพลังงานแสงอาทิตย์ จำนวน ๕๐ จุด	๕๐๐,๐๐๐	-	-	-	-	ร้อยละ ๗๐ ของประชาชนเกิดความปลอดภัยเพิ่มขึ้น	อุบัติเหตุและอาชญากรรมบริเวณจุดเสี่ยงลดลง	กองช่าง

ที่	โครงการ	วัตถุประสงค์	เป้าหมาย (ผลผลิตของโครงการ)	งบประมาณ					ตัวชี้วัด KPI	ผลที่คาดว่าจะได้รับ	หน่วยงาน รับผิดชอบ
				๒๕๖๖ (บาท)	๒๕๖๗ (บาท)	๒๕๖๘ (บาท)	๒๕๖๙ (บาท)	๒๕๗๐ (บาท)			
๒๕	โครงการก่อสร้างถนน คสล. สาย เลียยตะกุดอ้อม ซอย ๒ หมู่ที่ ๗ ตำบลวังดาล	เพื่อให้ประชาชนสามารถ สัญจรไป – มา ได้สะดวก	ก่อสร้างถนน คสล. กว้าง ๓ เมตร ยาว ๒๐๐ เมตร หนา ๐.๑๕ เมตร หรือมีพื้นที่ คสล. ไม่น้อยกว่า ๖๐๐ ตารางเมตร พร้อม ลงลูกรังไหลทางปรับพื้นที่ตามสภาพ	-	-	๓๔๐,๐๐๐	-	-	มีถนนที่ได้ มาตรฐานตาม แบบ	ประชาชน สามารถ สัญจรไป – มา ได้สะดวก	กองช่าง
๒๖	โครงการก่อสร้างศาลาประชาคม หมู่ที่ ๗ ตำบลวังดาล	๑) เพื่อให้ประชาชนมีพื้นที่ จัดทำกิจกรรมส่วนรวม ร่วมกัน ๒) เพื่อส่งเสริมการพัฒนา ท้องถิ่น	ก่อสร้างอาคาร คสล. ชั้นเดียว จำนวน ๑ หลัง	-	-	-	๔๐๐,๐๐๐	-	อาคารเก็บของ จำนวน ๑ หลัง	ประชาชนได้ ใช้ประโยชน์ และป้องกัน ของศูนย์หาย	กองช่าง
๒๗	โครงการซ่อมแซมถนน คสล. สาย เลียยตะกุดอ้อม ซอย ๒ หมู่ที่ ๗ ตำบลวังดาล	เพื่อให้ประชาชนสามารถ สัญจรไป – มา ได้สะดวก	ปรับปรุงถนน คสล. กว้าง ๓ เมตร ยาว ๑๕๐ เมตร หนา ๐.๑๕ เมตร หรือมีพื้นที่ คสล. ไม่น้อยกว่า ๔๕๐ ตารางเมตร พร้อม ลงลูกรังไหลทางปรับพื้นที่ตามสภาพ	-	-	-	-	๒๐๐,๐๐๐	มีถนนที่ได้ มาตรฐานตาม แบบ	ประชาชน สามารถ สัญจรไป – มา ได้สะดวก	กองช่าง
๒๘	โครงการซ่อมแซมถนนลูกรังสาย ภายในหมู่บ้าน หมู่ที่ ๗	เพื่อให้ประชาชนสามารถ สัญจรไป – มา ได้สะดวก	ซ่อมแซมถนนลูกรังสายภายในหมู่บ้านที่ ชำรุดเสียหายระหว่างปีงบประมาณ  - สายบ้านตะกุดอ้อม - สายกุดเขมร - สายเรียบแม่น้ำ - ม.๖	๑๐๐,๐๐๐	๑๐๐,๐๐๐	๑๐๐,๐๐๐	๑๐๐,๐๐๐	๑๐๐,๐๐๐	มีถนนที่ได้ มาตรฐาน	ประชาชน สามารถสัญจร ไป – มา ได้สะดวก	กองช่าง
<b>หมู่ที่ ๘</b>											
๒๙	โครงการซ่อมแซมถนนลูกรังสาย ภายในหมู่บ้าน หมู่ที่ ๘	เพื่อให้ประชาชนสามารถ สัญจรไป – มา ได้สะดวก	ซ่อมแซมถนนลูกรังสายภายในหมู่บ้านที่ ชำรุดเสียหายระหว่างปีงบประมาณ  - สายบ้านวังปี่ - สายทางลงหนองแสนนาง - สายบ้านโคกกรวด	๑๐๐,๐๐๐	๑๐๐,๐๐๐	๑๐๐,๐๐๐	๑๐๐,๐๐๐	๑๐๐,๐๐๐	มีถนนที่ได้ มาตรฐาน	ประชาชน สามารถสัญจร ไป – มา ได้สะดวก	กองช่าง

ที่	โครงการ	วัตถุประสงค์	เป้าหมาย (ผลผลิตของโครงการ)	งบประมาณ					ตัวชี้วัด KPI	ผลที่คาดว่าจะได้รับ	หน่วยงาน รับผิดชอบ
				๒๕๖๖ (บาท)	๒๕๖๗ (บาท)	๒๕๖๘ (บาท)	๒๕๖๙ (บาท)	๒๕๗๐ (บาท)			
หมู่ที่ ๙											
๓๐	โครงการปรับปรุงถนน คสล. ด้วยแอสฟัลท์ติกคอนกรีตสายศาลาประชาคม หมู่ที่ ๙ ตำบลวังดาล เชื่อมตำบลดงบัง	เพื่อให้ประชาชนสามารถสัญจรไป - มา ได้สะดวก	ปรับปรุงถนน คสล. ด้วยแอสฟัลท์ติกคอนกรีต ขนาดผิวจราจรกว้าง ๔.๐๐ เมตร ความยาว ๓๓๐ เมตร ความหนา ๕ ซม. โดยมีพื้นที่ผิวจราจรรวมไม่น้อยกว่า ๑,๓๒๐ ตารางเมตร	๔๙๕,๐๐๐	-	-	-	-	มีถนนที่ได้มาตรฐานตามแบบ	ประชาชนสามารถสัญจรไป - มา ได้สะดวก	กองช่าง
๓๑	โครงการก่อสร้างถนน คสล. สายบ้านหนองอีजू หมู่ที่ ๙ ตำบลวังดาล เชื่อมตำบลดงบัง	เพื่อให้ประชาชนสามารถสัญจรไป - มา ได้สะดวก	ก่อสร้างถนน คสล. กว้าง ๔ เมตร ยาว ๒๒๐ เมตร หนา ๐.๑๕ เมตร หรือมีพื้นที่คสล. ไม่น้อยกว่า ๘๘๐ ตารางเมตร พร้อมลงลูกรังไหล่ทางปรับพื้นที่ตามสภาพ	-	๕๐๐,๐๐๐	-	-	-	มีถนนที่ได้มาตรฐานตามแบบ	ประชาชนสามารถสัญจรไป - มา ได้สะดวก	กองช่าง
๓๒	โครงการก่อสร้างถนน คสล. สายบ้านหนองอีजू หมู่ที่ ๙ ตำบลวังดาล เชื่อมตำบลดงบัง	เพื่อให้ประชาชนสามารถสัญจรไป - มา ได้สะดวก	ก่อสร้างถนน คสล. กว้าง ๔ เมตร ยาว ๒๒๐ เมตร หนา ๐.๑๕ เมตร หรือมีพื้นที่คสล. ไม่น้อยกว่า ๘๘๐ ตารางเมตร พร้อมลงลูกรังไหล่ทางปรับพื้นที่ตามสภาพ	-	๕๐๐,๐๐๐	-	-	-	มีถนนที่ได้มาตรฐานตามแบบ	ประชาชนสามารถสัญจรไป - มา ได้สะดวก	กองช่าง
๓๓	โครงการติดตั้งชุดโคมไฟฟ้าถนนพลังงานแสงอาทิตย์ ภายในหมู่บ้าน หมู่ที่ ๙ ตำบลวังดาล	เพื่อใช้ส่องสว่างถนนและจุดเสี่ยงในพื้นที่ให้เกิดปลอดภัยของประชาชน	ติดตั้งไฟฟ้าส่องสว่างพลังงานแสงอาทิตย์ จำนวน ๕๐ จุด	-	-	๕๐๐,๐๐๐	-	-	ร้อยละ ๗๐ ของประชาชนเกิดความปลอดภัยเพิ่มขึ้น	อุบัติเหตุและอาชญากรรมบริเวณจุดเสี่ยงลดลง	กองช่าง
๓๔	โครงการปรับปรุงถนน คสล. ด้วยแอสฟัลท์ติกคอนกรีตสายบ้านเนินโพธิ์ หมู่ที่ ๙ ตำบลวังดาล	เพื่อให้ประชาชนสามารถสัญจรไป - มา ได้สะดวก	ปรับปรุงถนน คสล. ด้วยแอสฟัลท์ติกคอนกรีต ขนาดผิวจราจรกว้าง ๔.๐๐ เมตร ความยาว ๓๓๐ เมตร ความหนา ๕ ซม. โดยมีพื้นที่ผิวจราจรรวมไม่น้อยกว่า ๑,๓๒๐ ตารางเมตร	-	-	-	๔๙๕,๐๐๐	-	มีถนนที่ได้มาตรฐานตามแบบ	ประชาชนสามารถสัญจรไป - มา ได้สะดวก	กองช่าง
๓๕	โครงการซ่อมแซมถนนลูกรังสายภายในหมู่บ้าน หมู่ที่ ๙	เพื่อให้ประชาชนสามารถสัญจรไป - มา ได้สะดวก	ซ่อมแซมถนนลูกรังสายภายในหมู่บ้านที่ชำรุดเสียหายระหว่างปีงบประมาณ  - สายหลังศาลากลางบ้าน - สายบ้านนางวิภาวรรณ	๑๐๐,๐๐๐	๑๐๐,๐๐๐	๑๐๐,๐๐๐	๑๐๐,๐๐๐	๑๐๐,๐๐๐	มีถนนที่ได้มาตรฐาน	ประชาชนสามารถสัญจรไป - มา ได้สะดวก	กองช่าง

ที่	โครงการ	วัตถุประสงค์	เป้าหมาย (ผลผลิตของโครงการ)	งบประมาณ					ตัวชี้วัด KPI	ผลที่คาดว่าจะได้รับ	หน่วยงาน รับผิดชอบ
				๒๕๖๖ (บาท)	๒๕๖๗ (บาท)	๒๕๖๘ (บาท)	๒๕๖๙ (บาท)	๒๕๗๐ (บาท)			
<b>หมู่ที่ ๑๐</b>											
๓๖	โครงการปรับปรุงระบบท่อเมน ประปาหมู่บ้าน หมู่ที่ ๑๐ ตำบล วังตาล	เพื่อให้ประชาชนมีน้ำ อุปโภคบริโภคอย่างเพียงพอ	วางระบบท่อเมนประปา PVC ขนาด Ø ๓ นิ้ว ระยะทาง ๒,๕๐๐ เมตร	-	๕๐๐,๐๐๐	-	-	-	ร้อยละหรือ จำนวน ครัวเรือนมีน้ำ อุปโภคบริโภค เพิ่มขึ้น	ประชาชนมี น้ำอุปโภค บริโภคอย่าง เพียงพอ	กองช่าง
๓๗	โครงการติดตั้งเสียงตามสาย ภายในหมู่บ้าน หมู่ที่ ๑๐ ตำบล วังตาล	เพื่อประชาสัมพันธ์ข่าวสาร ภายในหมู่บ้าน	๑. ติดตั้งระบบเสียงตามสายระยะทาง ๓,๐๐๐ เมตร ๒. จัดซื้ออุปกรณ์สำหรับเสียงตามสาย จำนวน ๑ ชุด	-	-	๓๙๐,๐๐๐	-	-	ประชาชนได้รับ ข้อมูลข่าวสาร ไม่น้อยกว่าร้อย ละ ๕๐	ประชาชน ได้รับข่าวที่ ทั่วถึง	กองช่าง
๓๘	โครงการซ่อมแซมถนนลูกรังสาย ภายในหมู่บ้าน หมู่ที่ ๑๐	เพื่อให้ประชาชนสามารถ สัญจรไป - มา ได้สะดวก	ซ่อมแซมถนนลูกรังสายภายในหมู่บ้านที่ชำรุด เสียหายระหว่างปีงบประมาณ - สายบ้านสวน - หองโปรง - สายรอบบ้านวังตาล - สายบ้านสวน - หองยายฉนวน - สายบ้านสวน - ม.๓ - สายซอยเรียงล้ำ - สายบ้านนายถาวร ยะหัดตะ - บ้านไร่ - สายบ้านผู้ใหญ่ทองใบ	๑๐๐,๐๐๐	๑๐๐,๐๐๐	๑๐๐,๐๐๐	๑๐๐,๐๐๐	๑๐๐,๐๐๐	มีถนนที่ได้ มาตรฐาน	ประชาชน สามารถสัญจร ไป - มา ได้ สะดวก	กองช่าง
<b>หมู่ที่ ๑๑</b>											
๓๙	โครงการก่อสร้างถนน คสล. สาย ทำสนามทอง ซอย ๒ หมู่ที่ ๑๑ ตำบลวังตาล	เพื่อให้ประชาชนสามารถ สัญจรไป - มา ได้สะดวก	ก่อสร้างถนน คสล. กว้าง ๔ เมตร ยาว ๒๒๐ เมตร หนา ๐.๑๕ เมตร หรือมีพื้นที่ คสล. ไม่น้อยกว่า ๘๘๐ ตารางเมตร พร้อม ลงลูกรังไหลทางปรับพื้นที่ตามสภาพ	-	๕๐๐,๐๐๐	-	-	-	มีถนนที่ได้ มาตรฐานตาม แบบ	ประชาชน สามารถ สัญจรไป - มา ได้สะดวก	กองช่าง
๔๐	โครงการก่อสร้างถนน คสล. สาย ทำสนามทอง ซอย ๒ หมู่ที่ ๑๑ ตำบลวังตาล	เพื่อให้ประชาชนสามารถ สัญจรไป - มา ได้สะดวก	ก่อสร้างถนน คสล. กว้าง ๔ เมตร ยาว ๒๒๐ เมตร หนา ๐.๑๕ เมตร หรือมีพื้นที่ คสล. ไม่น้อยกว่า ๘๘๐ ตารางเมตร พร้อม ลงลูกรังไหลทางปรับพื้นที่ตามสภาพ	-	๕๐๐,๐๐๐	-	-	-	มีถนนที่ได้ มาตรฐานตาม แบบ	ประชาชน สามารถ สัญจรไป - มา ได้สะดวก	กองช่าง

ที่	โครงการ	วัตถุประสงค์	เป้าหมาย (ผลผลิตของโครงการ)	งบประมาณ					ตัวชี้วัด KPI	ผลที่คาดว่าจะได้รับ	หน่วยงาน รับผิดชอบ
				๒๕๖๖ (บาท)	๒๕๖๗ (บาท)	๒๕๖๘ (บาท)	๒๕๖๙ (บาท)	๒๕๗๐ (บาท)			
๔๑	โครงการก่อสร้างถนน คสล. สายท่าสนามทอง ซอย ๓ หมู่ที่ ๑๑ ตำบลวังตาล	เพื่อให้ประชาชนสามารถสัญจรไป - มา ได้สะดวก	ก่อสร้างถนน คสล. กว้าง ๔ เมตร ยาว ๒๒๐ เมตร หนา ๐.๑๕ เมตร หรือมีพื้นที่คสล. ไม่น้อยกว่า ๘๘๐ ตารางเมตร พร้อมปลูกฝังไหล่ทางปรับพื้นที่ตามสภาพ	-	-	๕๐๐,๐๐๐	-	-	มีถนนที่ได้มาตรฐานตามแบบ	ประชาชนสามารถสัญจรไป - มา ได้สะดวก	กองช่าง
๔๒	โครงการปรับปรุงถนนสายโรงเรียน หมู่ที่ ๑๑ ตำบลวังตาล	เพื่อให้ประชาชนสามารถสัญจรไป - มา ได้สะดวก	ปรับปรุงถนน คสล. ด้วยแอสฟัลติกคอนกรีต ขนาดผิวจราจรกว้าง ๕.๐๐ เมตร ความยาว ๒๑๔ เมตร ความหนา ๕ ซม. โดยมีพื้นที่ผิวจราจรรวมไม่น้อยกว่า ๑,๐๗๐ ตารางเมตร	-	-	-	๒๙๕,๐๐๐	-	มีถนนที่ได้มาตรฐานตามแบบ	ประชาชนสามารถสัญจรไป - มา ได้สะดวก	กองช่าง
๔๓	โครงการก่อสร้างถนนลูกรังสายแยกทางลงหนองแขนนางน้อย หมู่ที่ ๑๑ ตำบลวังตาล	เพื่อให้ประชาชนสามารถสัญจรไป - มา ได้สะดวก	ก่อสร้างถนนลูกรัง ขนาดกว้าง ๔ เมตร ๒๐๐ เมตร สูง ๐.๕๐ เมตร	-	-	-	-	๑๐๐,๐๐๐	ถนนคอนกรีตเสริมเหล็ก จำนวน ๑ เส้น	ประชาชนสามารถสัญจรไป - มา ได้สะดวก	กองช่าง
๔๔	โครงการซ่อมแซมถนนลูกรังสายภายในหมู่บ้าน หมู่ที่ ๑๑	เพื่อให้ประชาชนสามารถสัญจรไป - มา ได้สะดวก	ซ่อมแซมถนนลูกรังสายภายในหมู่บ้านที่ชำรุดเสียหายระหว่างปีงบประมาณ  - สายท่าสนามทอง - สายบ้านโคกเสม็ด - สายซอยทางเข้าบ้านนายประมวล - สายซอยสวนปาล์ม	๑๐๐,๐๐๐	๑๐๐,๐๐๐	๑๐๐,๐๐๐	๑๐๐,๐๐๐	๑๐๐,๐๐๐	มีถนนที่ได้มาตรฐาน ไม่เป็นหลุม - บ่	ประชาชนสามารถสัญจรไป - มา ได้สะดวก	กองช่าง
<b>หมู่ที่ ๑๒</b>											
๔๕	โครงการซ่อมแซมถนนลูกรังสายภายในหมู่บ้าน หมู่ที่ ๑๒	เพื่อให้ประชาชนสามารถสัญจรไป - มา ได้สะดวก	ซ่อมแซมถนนลูกรังสายภายในหมู่บ้านที่ชำรุดเสียหายระหว่างปีงบประมาณ  - สายเนินบก - สายข้างวัดหนองจิก - กุดเขมร - สายบ้านโคก - คลองมะดัน - สายตรอกหนอยไช่ - สายเนินขาม	๑๐๐,๐๐๐	๑๐๐,๐๐๐	๑๐๐,๐๐๐	๑๐๐,๐๐๐	๑๐๐,๐๐๐	มีถนนที่ได้มาตรฐาน	ประชาชนสามารถสัญจรไป - มา ได้สะดวก	กองช่าง

ที่	โครงการ	วัตถุประสงค์	เป้าหมาย (ผลผลิตของโครงการ)	งบประมาณ					ตัวชี้วัด KPI	ผลที่คาดว่าจะได้รับ	หน่วยงาน รับผิดชอบ
				๒๕๖๖ (บาท)	๒๕๖๗ (บาท)	๒๕๖๘ (บาท)	๒๕๖๙ (บาท)	๒๕๗๐ (บาท)			
<b>หมู่ที่ ๑๓</b>											
๔๖	โครงการก่อสร้างถนนคอนกรีตเสริมเหล็กสายบ้านหนองโคลน หมู่ที่ ๑๓	เพื่อให้ประชาชนสามารถสัญจรไป - มา ได้สะดวก	ก่อสร้างถนน คสล. ขนาดกว้าง ๔ เมตร ความยาว ๒๒๐ เมตร หนาเฉลี่ย ๐.๑๕ เมตร พร้อมลงลูกรังไหล่ทางตามสภาพ	-	-	๕๐๐,๐๐๐	-	-	มีถนนที่ได้มาตรฐานตามแบบ	ประชาชนสามารถสัญจรไป - มา ได้สะดวก	กองช่าง
๔๗	โครงการก่อสร้างถนนคอนกรีตเสริมเหล็กสายบ้านหนองโคลน หมู่ที่ ๑๓	เพื่อให้ประชาชนสามารถสัญจรไป - มา ได้สะดวก	ก่อสร้างถนน คสล. ขนาดกว้าง ๔ เมตร ความยาว ๒๒๐ เมตร หนาเฉลี่ย ๐.๑๕ เมตร พร้อมลงลูกรังไหล่ทางตามสภาพ	-	-	๕๐๐,๐๐๐	-	-	มีถนนที่ได้มาตรฐานตามแบบ	ประชาชนสามารถสัญจรไป - มา ได้สะดวก	กองช่าง
๔๘	โครงการซ่อมแซมถนนลูกรังสายภายในหมู่บ้าน หมู่ที่ ๑๓	เพื่อให้ประชาชนสามารถสัญจรไป - มา ได้สะดวก	ซ่อมแซมถนนลูกรังสายภายในหมู่บ้านที่ชำรุดเสียหายระหว่างปีงบประมาณ - สายบ้านนายบุญ-ท่าสนามทอง - สายตรอกกระเวียง - ม.๑๐ - สายสะพานดำ - ม.๑ - สายรอบบ้านหนองโคลน	๑๐๐,๐๐๐	๑๐๐,๐๐๐	๑๐๐,๐๐๐	๑๐๐,๐๐๐	๑๐๐,๐๐๐	มีถนนที่ได้มาตรฐาน	ประชาชนสามารถสัญจรไป - มา ได้สะดวก	กองช่าง
<b>หมู่ที่ ๑๔</b>											
๔๙	โครงการซ่อมแซมถนนลูกรังสายภายในหมู่บ้าน หมู่ที่ ๑๔	เพื่อให้ประชาชนสามารถสัญจรไป - มา ได้สะดวก	ซ่อมแซมถนนลูกรังสายภายในหมู่บ้านที่ชำรุดเสียหายระหว่างปีงบประมาณ - สายหนองผักกระเฉด - สายบ้านนางน้อย หมอกผา - สายบ้านนายพินัย ตระวัฒน์ - สายบ้านนางสมจิต กองช่าง - สายประปาบ้านใหม่โนนเจริญ - สายคลองห้วยหนองแกลน	๑๐๐,๐๐๐	๑๐๐,๐๐๐	๑๐๐,๐๐๐	๑๐๐,๐๐๐	๑๐๐,๐๐๐	ถนนได้มาตรฐาน	ประชาชนสามารถสัญจรไป - มา ได้สะดวก	กองช่าง

ที่	โครงการ	วัตถุประสงค์	เป้าหมาย (ผลผลิตของโครงการ)	งบประมาณ					ตัวชี้วัด KPI	ผลที่คาดว่าจะได้รับ	หน่วยงาน รับผิดชอบ
				๒๕๖๖ (บาท)	๒๕๖๗ (บาท)	๒๕๖๘ (บาท)	๒๕๖๙ (บาท)	๒๕๗๐ (บาท)			
<b>หมู่ที่ ๑๕</b>											
๕๐	โครงการติดตั้งชุดโคมไฟฟาดถนนพลังงานแสงอาทิตย์ ภายในหมู่บ้าน หมู่ที่ ๑๕ ตำบลวังดาล	เพื่อใช้ส่องสว่างถนนและจุดเสี่ยงในพื้นที่ให้เกิดปลอดภัยของประชาชน	ติดตั้งไฟฟ้าส่องสว่างพลังงานแสงอาทิตย์ จำนวน ๕๐ จุด	-	๕๐๐,๐๐๐	-	-	-	ร้อยละ ๗๐ ของประชาชนเกิดความปลอดภัยเพิ่มขึ้น	อุบัติเหตุและอาชญากรรมบริเวณจุดเสี่ยงลดลง	กองช่าง
๕๑	โครงการซ่อมแซมถนนลูกรังสายภายในหมู่บ้าน หมู่ที่ ๑๕	เพื่อให้ประชาชนสามารถสัญจรไป - มา ได้สะดวก	ซ่อมแซมถนนลูกรังสายภายในหมู่บ้านที่ชำรุดเสียหายระหว่างปีงบประมาณ  - สายบ้านโคกกระพง - สายบ้านโคกกระชาย - สายบ้านเกาะแดง - หนองขนนาง	๑๐๐,๐๐๐	๑๐๐,๐๐๐	๑๐๐,๐๐๐	๑๐๐,๐๐๐	๑๐๐,๐๐๐	มีถนนที่ได้มาตรฐาน	ประชาชนสามารถสัญจรไป - มา ได้สะดวก	กองช่าง
<b>หมู่ที่ ๑๖</b>											
๕๒	โครงการขุดขยายสระน้ำเพื่อใช้สำหรับระบบประปาป้องกันภัย หมู่ที่ ๑๖ ตำบลวังดาล	เพื่อให้ประชาชนมีน้ำเพื่อการอุปโภค บริโภคอย่างทั่วถึง	ขุดขยายสระน้ำ ให้ลึกจากเดิม ๕ เมตร	๕๐๐,๐๐๐	-	-	-	-	ร้อยละหรือจำนวนครัวเรือนมีน้ำอุปโภค บริโภค อย่างเพียงพอ	ประชาชนมีน้ำอุปโภค บริโภคอย่างเพียงพอ	กองช่าง
๕๓	โครงการปรับปรุงระบบท่อเมนประปาหมู่บ้าน หมู่ที่ ๑๖ ตำบลวังดาล	เพื่อให้ประชาชนมีน้ำเพื่อการอุปโภค บริโภคอย่างทั่วถึง	วางระบบท่อเมนประปา PVC ขนาด Ø ๓ นิ้ว ระยะทาง ๒,๕๐๐ เมตร	-	-	๕๐๐,๐๐๐	-	-	ร้อยละหรือจำนวนครัวเรือนมีน้ำอุปโภค บริโภค อย่างเพียงพอ	ประชาชนมีน้ำอุปโภค บริโภคอย่างเพียงพอ	
๕๔	โครงการก่อสร้างถนนลูกรังสายหนองอีजू หมู่ที่ ๑๖ ตำบลวังดาล	เพื่อให้ประชาชนสามารถสัญจรไป - มา ได้สะดวก	ก่อสร้างถนนลูกรัง ขนาดกว้าง ๕ เมตร ๓๒๐ เมตร สูง ๐.๕๐ เมตร	-	-	-	-	๒๐๐,๐๐๐	ถนนคอนกรีตเสริมเหล็ก จำนวน ๑ เส้น	ประชาชนสามารถสัญจรไป - มา ได้สะดวก	กองช่าง
๕๕	โครงการซ่อมแซมถนนลูกรังสายภายในหมู่บ้าน หมู่ที่ ๑๖	เพื่อให้ประชาชนสามารถสัญจรไป - มา ได้สะดวก	ซ่อมแซมถนนลูกรังสายภายในหมู่บ้านที่ชำรุดเสียหายระหว่างปีงบประมาณ  - สายหนองอีजू - หนองชุมหวาย	๑๐๐,๐๐๐	๑๐๐,๐๐๐	๑๐๐,๐๐๐	๑๐๐,๐๐๐	๑๐๐,๐๐๐	มีถนนที่ได้มาตรฐาน	ประชาชนสามารถสัญจรได้สะดวก	กองช่าง



ที่	โครงการ	วัตถุประสงค์	เป้าหมาย (ผลผลิตของโครงการ)	งบประมาณ					ตัวชี้วัด KPI	ผลที่คาดว่าจะได้รับ	หน่วยงาน รับผิดชอบ
				๒๕๖๖ (บาท)	๒๕๖๗ (บาท)	๒๕๖๘ (บาท)	๒๕๖๙ (บาท)	๒๕๗๐ (บาท)			
ภายในตำบล											
๕๖	โครงการปรับปรุงภูมิทัศน์อ่างเก็บน้ำหนองโคลน ตำบลวังตาล	เพื่อปรับปรุงภูมิทัศน์ให้มีความสะอาด	๑. กำจัดวัชพืชรอบอ่างเก็บน้ำ ๒. ลงลูกกริ่งซ่อมแซมถนนที่เป็นหลุมบ่อ พร้อมยกระดับถนน	๒๐๐,๐๐๐	๒๐๐,๐๐๐	๒๐๐,๐๐๐	๒๐๐,๐๐๐	๒๐๐,๐๐๐	ประชาชนมีความพอใจไม่น้อยกว่าร้อยละ ๕๐	ประชาชนในพื้นที่ได้ใช้ประโยชน์	กองช่าง
๕๗	โครงการติดตั้งและซ่อมแซมเสียงไร้สายภายในตำบลวังตาล	เพื่อประชาสัมพันธ์ข่าวสารภายในตำบล	ติดตั้งเสียงไร้สายภายในตำบลวังตาล	๕๐๐,๐๐๐	๕๐๐,๐๐๐	๕๐๐,๐๐๐	๕๐๐,๐๐๐	๕๐๐,๐๐๐	ประชาชนมีความพอใจไม่น้อยกว่าร้อยละ ๕๐	ประชาชนได้รับข่าวที่ทั่วถึง	กองช่าง
๕๘	โครงการก่อสร้างโรงจอดรถสำหรับผู้มาติดต่อราชการและเจ้าหน้าที่ อบต.วังตาล	เพื่ออำนวยความสะดวกแก่ประชาชนที่มาติดต่อราชการ	ก่อสร้างโรงจอดรถ จำนวน ๒ หลัง	-	๔๗๕,๐๐๐	-	-	-	โรงจอดรถจำนวน ๒ หลัง	ประชาชนได้รับความสะดวกปลอดภัยมากขึ้น	กองช่าง
๕๙	โครงการปรับปรุงอาคารศูนย์อพพร. อบต.วังตาล	เพื่ออำนวยความสะดวกแก่ประชาชนที่มาติดต่อราชการและเพิ่มประสิทธิภาพการปฏิบัติงาน	เท คสล. ขนาดพื้นที่รวม ๘๐ ตร.ม. ติดตั้งหน้าต่างจำนวน ๑ งาน พร้อมปรับปรุงภูมิทัศน์	-	-	๓๕๐,๐๐๐	-	-	อาคารศูนย์อพพร. จำนวน ๑ หลัง	การปฏิบัติงานมีประสิทธิภาพเพิ่มขึ้น	กองช่าง
๖๐	โครงการปรับปรุงโรงจอดรถบริเวณด้านข้างอาคารศูนย์ อพพร. อบต.วังตาล	เพื่ออำนวยความสะดวกแก่ประชาชนที่มาติดต่อราชการและเพิ่มประสิทธิภาพการปฏิบัติงาน	ปรับปรุงโรงจอดรถบริเวณด้านข้างอาคารศูนย์ อพพร. จำนวน ๑ หลัง	-	-	-	๔๘๐,๐๐๐	-	โรงจอดรถอาคารศูนย์อพพร. จำนวน ๑ หลัง	การปฏิบัติงานมีประสิทธิภาพเพิ่มขึ้น	กองช่าง
๖๑	โครงการจ้างเหมารถเกรดเดอร์เพื่อปรับเกรดถนนลูกรังภายในตำบลวังตาล	เพื่อให้ประชาชนสามารถสัญจรไป - มา ได้สะดวก	จ้างเหมารถเกรดเดอร์พร้อมน้ำมันและคนขับ เพื่อปรับเกรดถนนลูกรังภายในตำบลวังตาล	๒๐๐,๐๐๐	๒๐๐,๐๐๐	๒๐๐,๐๐๐	๒๐๐,๐๐๐	๒๐๐,๐๐๐	มีถนนที่ได้มาตรฐาน	ประชาชนสามารถสัญจรไป - มา ได้สะดวก	กองช่าง
๖๒	โครงการซ่อมแซมบ่อพัก และฝาบ่อพักที่ชำรุดระหว่างบึงประมาม ภายในหมู่ที่ ๑ - ๑๖ ตำบลวังตาล	เพื่อระบายน้ำและแก้ไขปัญหาน้ำท่วมขัง ป้องกันน้ำกัดเซาะถนน	เพื่อจ่ายเป็นค่าซ่อมแซมบ่อพัก และฝาบ่อพักที่ชำรุดระหว่างบึงประมาม ภายในหมู่ที่ ๑ - ๑๖ ตำบลวังตาล	๑๐๐,๐๐๐	๑๐๐,๐๐๐	๑๐๐,๐๐๐	๑๐๐,๐๐๐	๑๐๐,๐๐๐	ร้อยละหรือจำนวนครวเรือนที่ลดน้ำท่วมขังเพิ่มมากขึ้น	ป้องกันปัญหาน้ำท่วมขังได้	กองช่าง

ที่	โครงการ	วัตถุประสงค์	เป้าหมาย (ผลผลิตของโครงการ)	งบประมาณ					ตัวชี้วัด KPI	ผลที่คาดว่าจะได้รับ	หน่วยงาน รับผิดชอบ
				๒๕๖๖ (บาท)	๒๕๖๗ (บาท)	๒๕๖๘ (บาท)	๒๕๖๙ (บาท)	๒๕๗๐ (บาท)			
๖๓	โครงการปรับปรุง ซ่อมแซม อาคารสำนักงาน องค์การบริหารส่วนตำบลวังตาล	เพื่อปรับปรุง ซ่อมแซม อาคารสำนักงานองค์การบริหารส่วนตำบลวังตาล ที่ชำรุดเสียหาย	ปรับปรุง ซ่อมแซม อาคารสำนักงาน องค์การบริหารส่วนตำบลวังตาล ที่ชำรุดเสียหายระหว่างปีงบประมาณ	๒๐๐,๐๐๐	๒๐๐,๐๐๐	๒๐๐,๐๐๐	๒๐๐,๐๐๐	๒๐๐,๐๐๐	ได้รับการปรับปรุง ซ่อมแซม ๑ ครั้ง/ปี	อาคารสำนักงาน อบต.วังตาล ได้รับการปรับปรุง ซ่อมแซม ดีขึ้นป้องกันการชำรุดเสียหาย	กองช่าง
รวม ๖๓ โครงการ				๔,๙๔๕,๐๐๐	๘,๐๙๕,๐๐๐	๘,๔๒๐,๐๐๐	๕,๗๗๐,๐๐๐	๔,๓๗๐,๐๐๐	-		

๒. บัญชีโครงการพัฒนาท้องถิ่น

รายละเอียดโครงการพัฒนา

แบบ ผ. ๐๒

แผนพัฒนาท้องถิ่น (พ.ศ. ๒๕๖๖ – ๒๕๗๐)

องค์การบริหารส่วนตำบลวังดาล อำเภอโกบรินทร์บุรี จังหวัดปราจีนบุรี

ก. ยุทธศาสตร์จังหวัดที่ ๑ ยุทธศาสตร์พัฒนาภาคอุตสาหกรรมด้วยนวัตกรรมสู่อุตสาหกรรมสีเขียว

ข. ยุทธศาสตร์การพัฒนาขององค์กรปกครองส่วนท้องถิ่นในเขตจังหวัดที่ ๒ พัฒนาคุณภาพชีวิต ทูทางสังคมให้ชุมชนเข้มแข็ง

๑. ยุทธศาสตร์การพัฒนา อปท. ที่ ๑ การพัฒนาด้านโครงสร้างพื้นฐาน

๑.๒ แผนงานเคหะและชุมชน

ที่	โครงการ	วัตถุประสงค์	เป้าหมาย (ผลผลิตของโครงการ)	งบประมาณ					ตัวชี้วัด KPI	ผลที่คาดว่าจะได้รับ	หน่วยงานรับผิดชอบ
				๒๕๖๖ (บาท)	๒๕๖๗ (บาท)	๒๕๖๘ (บาท)	๒๕๖๙ (บาท)	๒๕๗๐ (บาท)			
๑	โครงการอุดหนุนการไฟฟ้า โกบรินทร์บุรีเพื่อเพิ่มแรงดัน ระบบ ไฟฟ้าภายในครัวเรือนภายใน หมู่บ้านหมู่ที่ ๒ สายบ้านหนองไผ่ ถึงสระสาธารณะประโยชน์โคก หนองไผ่	เพื่อรองรับการใช้ไฟฟ้า อย่างเพียงพอ	อุดหนุนการไฟฟ้าโกบรินทร์บุรีเพื่อเพิ่มแรงดัน ระบบไฟฟ้าภายในครัวเรือนผู้ใช้ไฟฟ้า	-	๑,๐๐๐,๐๐๐	-	-	-	ร้อยละ ๘๐ ของ ประชาชนใน พื้นที่ ได้รับ ประโยชน์	รองรับการใช้ ไฟฟ้าอย่าง เพียงพอใน หมู่บ้าน	กองช่าง
๒	โครงการอุดหนุนการไฟฟ้า โกบรินทร์บุรีเพื่อขยายเขตไฟฟ้า แรงต่ำ เพื่อใช้สำหรับทุ่งรวงทอง หนองแขนนาง หมู่ที่ ๘ ตำบล วังดาล	เพื่อรองรับการใช้ไฟฟ้า อย่างเพียงพอ	อุดหนุนการไฟฟ้าโกบรินทร์บุรีเพื่อขยายเขต ไฟฟ้าแรงต่ำ ระยะทาง ๑,๕๐๐ เมตร	๖๐๐,๐๐๐	-	-	-	-	ร้อยละ ๘๐ ของ ประชาชนใน พื้นที่ ได้รับ ประโยชน์	รองรับการใช้ ไฟฟ้าอย่าง เพียงพอใน หมู่บ้าน	กองช่าง
รวม ๒ โครงการ				๖๐๐,๐๐๐	๑,๐๐๐,๐๐๐	๐	๐	๐	-	-	

๒. บัญชีโครงการพัฒนาท้องถิ่น

รายละเอียดโครงการพัฒนา

แบบ ผ. ๐๒

แผนพัฒนาท้องถิ่น (พ.ศ. ๒๕๖๖ - ๒๕๗๐)

องค์การบริหารส่วนตำบลวังตาล อำเภอภินทรบุรี จังหวัดปราจีนบุรี

ก. ยุทธศาสตร์จังหวัดที่ ๑ ยกระดับการพัฒนาภาคอุตสาหกรรมด้วยนวัตกรรมสู่อุตสาหกรรมสีเขียว

ข. ยุทธศาสตร์การพัฒนาขององค์กรปกครองส่วนท้องถิ่นในเขตจังหวัดที่ ๓ ส่งเสริมเศรษฐกิจและการท่องเที่ยวชุมชน

๒. ยุทธศาสตร์การพัฒนา อปท. ที่ ๒ การส่งเสริมเศรษฐกิจ การเกษตร อุตสาหกรรมและการท่องเที่ยว

๒.๑ แผนงานสร้างความเข้มแข็งของชุมชน

ที่	โครงการ	วัตถุประสงค์	เป้าหมาย (ผลผลิตของโครงการ)	งบประมาณ					ตัวชี้วัด KPI	ผลที่คาดว่าจะได้รับ	หน่วยงาน รับผิดชอบ
				๒๕๖๖ (บาท)	๒๕๖๗ (บาท)	๒๕๖๘ (บาท)	๒๕๖๙ (บาท)	๒๕๗๐ (บาท)			
๑	โครงการส่งเสริมกลุ่มอาชีพจักสาน	๑) เพื่อส่งเสริมกลุ่มอาชีพจักสานให้แก่ประชาชน ๒) เพื่อให้ประชาชนในตำบลมีอาชีพและรายได้เสริม	ประชาชนตำบลวังตาล หมู่ที่ ๑-๑๖	๒๐๐,๐๐๐	๒๐๐,๐๐๐	๒๐๐,๐๐๐	๒๐๐,๐๐๐	๒๐๐,๐๐๐	จำนวนโครงการ/กิจกรรมในการส่งเสริมอาชีพ	ประชาชนในตำบลมีอาชีพและรายได้เสริม	สำนักปลัด
๒	โครงการส่งเสริมกลุ่มอาชีพเกษตรกร	๑) เพื่อส่งเสริมกลุ่มอาชีพเกษตรกรให้แก่ประชาชน ๒) เพื่อให้ประชาชนในตำบลมีอาชีพและรายได้เสริม	ประชาชนตำบลวังตาล หมู่ที่ ๑-๑๖	๒๐๐,๐๐๐	๒๐๐,๐๐๐	๒๐๐,๐๐๐	๒๐๐,๐๐๐	๒๐๐,๐๐๐	จำนวนโครงการ/กิจกรรมในการส่งเสริมอาชีพ	ประชาชนในตำบลมีอาชีพและรายได้เสริม	สำนักปลัด
รวม ๒ โครงการ				๔๐๐,๐๐๐	๔๐๐,๐๐๐	๔๐๐,๐๐๐	๔๐๐,๐๐๐	๔๐๐,๐๐๐	-		

๒. บัญชีโครงการพัฒนาท้องถิ่น

รายละเอียดโครงการพัฒนา

แบบ ผ. ๐๒

แผนพัฒนาท้องถิ่น (พ.ศ. ๒๕๖๖ - ๒๕๗๐)

องค์การบริหารส่วนตำบลวังดาล อำเภอภินทรบุรี จังหวัดปราจีนบุรี

ก. ยุทธศาสตร์จังหวัดที่ ๕ ส่งเสริมการพัฒนาสังคมและการบริหารจัดการทรัพยากรธรรมชาติและสิ่งแวดล้อม อย่างมีคุณภาพ มั่นคง และสมดุล

ข. ยุทธศาสตร์การพัฒนาขององค์กรปกครองส่วนท้องถิ่นในเขตจังหวัดที่ ๒ พัฒนาคุณภาพชีวิต ทนทางสังคม และชุมชนให้เข้มแข็ง

๓. ยุทธศาสตร์การพัฒนา อปท. ที่ ๓ การพัฒนาด้านสังคม การศึกษา ศาสนาวัฒนธรรม สาธารณสุขและการกีฬา

๓.๑ แผนงานการศึกษา

ที่	โครงการ	วัตถุประสงค์	เป้าหมาย (ผลผลิตของโครงการ)	งบประมาณ					ตัวชี้วัด KPI	ผลที่คาดว่าจะได้รับ	หน่วยงาน รับผิดชอบ
				๒๕๖๖ (บาท)	๒๕๖๗ (บาท)	๒๕๖๘ (บาท)	๒๕๖๙ (บาท)	๒๕๗๐ (บาท)			
๑	โครงการค่ายพัฒนาคุณธรรม คุณธรรม จริยธรรมเด็กและ เยาวชนตำบลวังดาล	เพื่อให้เด็กนักเรียนมีจิตใจ ที่ดีงามพร้อมด้วยคุณธรรม จริยธรรมเป็นรากฐานการ พัฒนาคน พัฒนาสังคม ลดปัญหาความวุ่นวายใน สังคม	นักเรียน สังกัดโรงเรียนในเขต ตำบลวังดาล จำนวน ๗ แห่ง	๑๕๐,๐๐๐	๑๕๐,๐๐๐	๑๕๐,๐๐๐	๑๕๐,๐๐๐	๑๕๐,๐๐๐	จำนวน นักเรียนที่เข้า ร่วมโครงการ	เด็กนักเรียนมี จิตใจที่ดีงาม พร้อมด้วย คุณธรรม จริยธรรมเป็น รากฐานการ พัฒนาคน พัฒนาสังคม ปัญหาสังคมลดลง	กอง การศึกษาฯ
๒	โครงการจัดประชุมผู้ปกครองเด็ก เล็ก	เพื่อให้ครูและผู้ปกครอง เด็กเล็กได้พบปะและสร้าง ความเข้าใจกันและกันให้ เป็นแนวทางเดียวกัน	ผู้ปกครอง นักเรียน ศูนย์ พัฒนาเด็กเล็ก สังกัด อบต.วัง ดาล จำนวน ๗ แห่ง	๑๐,๐๐๐	๑๐,๐๐๐	๑๐,๐๐๐	๑๐,๐๐๐	๑๐,๐๐๐	จำนวน ผู้ปกครอง นักเรียนที่เข้า ร่วมโครงการ	ครูและ ผู้ปกครองเด็ก เล็กได้พบปะ และสร้างความ เข้าใจกันและ กันให้เป็น แนวทางเดียวกัน	กอง การศึกษาฯ
๓	โครงการเยาวชนยุคใหม่ห่าง ไกลยาเสพติด	เพื่อป้องกันยาเสพติด	เยาวชนในพื้นที่ตำบลวังดาล	๑๐๐,๐๐๐	๑๐๐,๐๐๐	๑๐๐,๐๐๐	๑๐๐,๐๐๐	๑๐๐,๐๐๐	ร้อยละหรือ จำนวนผู้เข้า ร่วมโครงการ	เยาวชนไม่ติด ยาเสพติด	กองการศึกษาฯ

ที่	โครงการ	วัตถุประสงค์	เป้าหมาย (ผลผลิตของโครงการ)	งบประมาณ					ตัวชี้วัด KPI	ผลที่คาดว่าจะได้รับ	หน่วยงาน รับผิดชอบ
				๒๕๖๖ (บาท)	๒๕๖๗ (บาท)	๒๕๖๘ (บาท)	๒๕๖๙ (บาท)	๒๕๗๐ (บาท)			
๔	โครงการซ่อมแซมบำรุงรักษาทรัพย์สินศูนย์พัฒนาเด็กเล็ก อบต.วังตาล	เพื่อซ่อมแซมบำรุงรักษาทรัพย์สินศูนย์พัฒนาเด็กเล็ก อบต.วังตาล มีมาตรฐาน และมีความปลอดภัย	ศูนย์พัฒนาเด็กเล็ก สังกัด อบต.วังตาล จำนวน ๗ แห่ง	๑๕๐,๐๐๐	๑๕๐,๐๐๐	๑๕๐,๐๐๐	๑๕๐,๐๐๐	๑๕๐,๐๐๐	ซ่อมแซมบำรุงรักษาทรัพย์สิน ศพด. ที่ชำรุดเสียหาย	ศูนย์พัฒนาเด็กเล็กมีความมั่นคงและปลอดภัย	กองการศึกษาฯ
๕	โครงการป้องกันอุบัติเหตุสำหรับเด็กและเยาวชนในตำบลวังตาล	เพื่อให้เด็กและเยาวชนมีความปลอดภัยและสามารถเอาตัวรอดจากสถานการณ์ฉุกเฉินได้	เด็กและเยาวชนในเขตตำบลวังตาล	๗๐,๐๐๐	๗๐,๐๐๐	๗๐,๐๐๐	๗๐,๐๐๐	๗๐,๐๐๐	จำนวนเด็กและเยาวชนที่เข้าร่วมโครงการ	เด็กและเยาวชนในตำบลวังตาลสามารถเอาตัวรอดจากสถานการณ์ฉุกเฉินได้	กองการศึกษาฯ
๖	โครงการเงินสนับสนุนค่าใช้จ่ายในการจัดการศึกษา	เพื่อสนับสนุนค่าใช้จ่ายในการจัดการศึกษาสำหรับศูนย์พัฒนาเด็กเล็ก อายุ ๒ - ๕ ปี และ ค่าใช้จ่ายในการจัดการ ศึกษา อายุ ๓ - ๕ ปี	- จัดสรรสำหรับเด็กปฐมวัย (อายุ ๓-๕ ปี) ใน ศพด.อบต.วังตาล ดังนี้ ๑. ค่าอุปกรณ์การเรียน อัตราคนละ ๒๐๐ บาท/ปี ๒. ค่าเครื่องแบบนักเรียน อัตราคนละ ๓๐๐ บาท/ปี ๓. ค่ากิจกรรมพัฒนาผู้เรียน อัตราคนละ ๔๓๐ บาท/ปี ๔. ค่าจัดการเรียนการสอนของศูนย์พัฒนาเด็กเล็ก (รายหัว) อัตราคนละ ๑,๗๐๐ บาท/ปี	๖๗๐,๐๐๐	๖๗๕,๐๐๐	๖๘๐,๐๐๐	๖๙๐,๐๐๐	๖๙๕,๐๐๐	เด็กปฐมวัย (อายุ ๓-๕ ปี) ใน ศพด.อบต.วังตาล ได้รับการสนับสนุนค่าใช้จ่ายในการจัดการศึกษา ร้อยละ ๑๐๐	เด็กปฐมวัย (อายุ ๓-๕ ปี) ใน ศพด.อบต.วังตาล ได้รับการสนับสนุนค่าใช้จ่ายในการจัดการศึกษา เหมาะสมและเพียงพอ	กองการศึกษาฯ

ที่	โครงการ	วัตถุประสงค์	เป้าหมาย (ผลผลิตของโครงการ)	งบประมาณ					ตัวชี้วัด KPI	ผลที่คาดว่าจะได้รับ	หน่วยงาน รับผิดชอบ
				๒๕๖๖ (บาท)	๒๕๖๗ (บาท)	๒๕๖๘ (บาท)	๒๕๖๙ (บาท)	๒๕๗๐ (บาท)			
๗	โครงการสนับสนุนค่าใช้จ่าย อาหารกลางวัน ศูนย์ พัฒนาเด็กเล็ก	เพื่อส่งเสริมสนับสนุนให้ เด็กนักเรียนมีอาหาร กลางวันครบ ๕ หมู่	เด็กนักเรียนศูนย์พัฒนา เด็กเล็กขององค์การบริหาร ส่วนตำบลวังตาล จำนวน ๗ แห่ง	๖๔๕,๐๐๐	๖๔๕,๐๐๐	๖๔๕,๐๐๐	๖๔๕,๐๐๐	๖๔๕,๐๐๐	ร้อยละของ นักเรียนที่ ได้รับประทาน อาหารกลางวัน ที่มีคุณภาพ อย่างพอเพียง	นักเรียนได้รับ อาหารกลางวัน และได้รับสาร อาหารครบ ๕ หมู่	กองการศึกษาฯ
๘	เงินอุดหนุนสำหรับอาหารเสริม (นม)	เพื่อพัฒนาร่างกายของ แข็งแรงและมีน้ำหนัก พละนามัยที่สมบูรณ์ แข็งแรงและมีน้ำหนัก ส่วนสูงเป็นไปตามเกณฑ์ มาตรฐาน	เด็กนักเรียนศูนย์พัฒนา เด็กเล็กขององค์การบริหาร ส่วนตำบลวังตาล จำนวน ๗ แห่ง	๑,๔๕๐,๐๐๐	๑,๔๕๐,๐๐๐	๑,๔๕๐,๐๐๐	๑,๕๐๐,๐๐๐	๑,๕๐๐,๐๐๐	เด็กนักเรียนได้ รับอาหารเสริม (นม) ร้อยละ ๑๐๐	นักเรียนมีสุขภาพ พละนามัยที่สมบูรณ์ แข็งแรงและมี น้ำหนัก ส่วนสูง เป็นไปตามเกณฑ์ฯ	กองการศึกษาฯ
๙	โครงการอุดหนุนค่าอาหาร กลางวันให้กับโรงเรียน สพฐ. ในเขตพื้นที่ตำบลวังตาล	เพื่อส่งเสริมสนับสนุนให้ เด็กนักเรียนมีอาหาร กลางวันครบ ๕ หมู่	เด็กนักเรียน อุดหนุนโรงเรียน สพฐ. ในเขตพื้นที่ตำบลวังตาล ดังนี้ ๑.โรงเรียนบ้านหนองจิก ๒.โรงเรียนบ้านหนองศรีวิชัย ๓.โรงเรียนวัดใหม่พรหมสุวรรณ ๔.โรงเรียนวัดรัตนขมภู ๕.โรงเรียนวัดเกาะแดง ๖.โรงเรียนวัดรัตนโชติการาม ๗.โรงเรียนวัดวังหวาย	๒,๔๐๐,๐๐๐	๒,๔๐๐,๐๐๐	๒,๔๐๐,๐๐๐	๒,๔๐๐,๐๐๐	๒,๔๐๐,๐๐๐	เด็กนักเรียนได้ รับอาหาร ครบ ๕ หมู่ ร้อยละ ๑๐๐	เด็กนักเรียนมี ร่างกายที่แข็งแรง เจริญเติบโต	กองการศึกษาฯ

ที่	โครงการ	วัตถุประสงค์	เป้าหมาย (ผลผลิตของโครงการ)	งบประมาณ					ตัวชี้วัด KPI	ผลที่คาดว่าจะได้รับ	หน่วยงาน รับผิดชอบ
				๒๕๖๖ (บาท)	๒๕๖๗ (บาท)	๒๕๖๘ (บาท)	๒๕๖๙ (บาท)	๒๕๗๐ (บาท)			
๑๐	โครงการทัศนศึกษาของเด็กและ เยาวชนในเขตพื้นที่ตำบลวังดาล	เพื่อให้นักเรียนในพื้นที่ ตำบลวังดาลเรียนรู้ เพิ่มเติมมีวิสัยทัศน์กว้างไกล	โรงเรียนในตำบลวังดาล จำนวน ๗ แห่ง	๕๐,๐๐๐	๕๐,๐๐๐	๕๐,๐๐๐	๕๐,๐๐๐	๕๐,๐๐๐	จำนวนแห่ง ต่อปี, ร้อยละ ความพึง พอใจของ ประชาชน	นักเรียนใน พื้นที่ตำบลวัง ดาลได้รับ ความรู้เพิ่มเติม มีวิสัยทัศน์ กว้างไกล	กองศึกษาฯ
รวม ๑๐ โครงการ		-	-	๕,๖๙๕,๐๐๐	๕,๗๐๐,๐๐๐	๕,๗๐๕,๐๐๐	๕,๗๖๕,๐๐๐	๕,๗๗๐,๐๐๐	-	-	-



๒. บัญชีโครงการพัฒนาท้องถิ่น

รายละเอียดโครงการพัฒนา

แบบ ผ. ๐๒

แผนพัฒนาท้องถิ่น (พ.ศ. ๒๕๖๖ - ๒๕๗๐)

องค์การบริหารส่วนตำบลวังดาล อำเภอภินทรบุรี จังหวัดปราจีนบุรี

ก. ยุทธศาสตร์จังหวัดที่ ๕ ส่งเสริมการพัฒนาสังคมและการบริหารจัดการทรัพยากรธรรมชาติและสิ่งแวดล้อม อย่างมีคุณภาพ มั่นคง และสมดุล

ข. ยุทธศาสตร์การพัฒนาขององค์กรปกครองส่วนท้องถิ่นในเขตจังหวัดที่ ๒ พัฒนาคุณภาพชีวิต ทนทางสังคม และชุมชนให้เข้มแข็ง

๓. ยุทธศาสตร์การพัฒนา อปท. ที่ ๓ การพัฒนาด้านสังคม การศึกษา ศาสนาวัฒนธรรม สาธารณสุขและการกีฬา

๓.๒ แผนงานศาสนา วัฒนธรรม และนันทนาการ

ที่	โครงการ	วัตถุประสงค์	เป้าหมาย (ผลผลิตของโครงการ)	งบประมาณ					ตัวชี้วัด KPI	ผลที่คาดว่าจะได้รับ	หน่วยงาน รับผิดชอบ
				๒๕๖๖ (บาท)	๒๕๖๗ (บาท)	๒๕๖๘ (บาท)	๒๕๖๙ (บาท)	๒๕๗๐ (บาท)			
๑	โครงการส่งเสริมประเพณีวันสงกรานต์และวันผู้สูงอายุแห่งชาติ	๑. เพื่อส่งเสริมวัฒนธรรมประเพณีสงกรานต์ให้คงอยู่สืบไป ๒. สร้างความสามัคคีและกำลังใจให้เกิดขึ้นกับผู้สูงอายุ ประชาชน และบุคลากรของ อบต.	ผู้สูงอายุประชาชนทุกหมู่บ้านในเขตพื้นที่ และบุคลากรของ อบต.	๑๕๐,๐๐๐	๑๕๐,๐๐๐	๑๕๐,๐๐๐	๑๕๐,๐๐๐	๑๕๐,๐๐๐	ผู้สูงอายุ ประชาชน บุคลากร ของ อบต. ที่เข้าร่วมโครงการ	ผู้สูงอายุ ประชาชน บุคลากร ของ อบต. มีส่วนร่วมในการอนุรักษ์วัฒนธรรม	กองการศึกษาฯ
๒	โครงการส่งเสริมประเพณีวันลอยกระทง	๑. เพื่อส่งเสริมวัฒนธรรมประเพณีลอยกระทงให้คงอยู่สืบไป ๒. สร้างความสามัคคีให้เกิดขึ้นกับประชาชนและบุคลากรของ อบต.	ประชาชนทุกหมู่บ้านในเขตพื้นที่ และบุคลากรของ อบต.	๑๐๐,๐๐๐	๑๐๐,๐๐๐	๑๒๐,๐๐๐	๑๒๐,๐๐๐	๑๓๐,๐๐๐	ประชาชน บุคลากร ของ อบต. ที่เข้าร่วมโครงการ	ประชาชน บุคลากร ของ อบต. มีส่วนร่วมในการอนุรักษ์วัฒนธรรม	กองการศึกษาฯ
๓	โครงการแข่งขันกีฬาภายในตำบลวังดาล	๑. เพื่อส่งเสริมการใช้เวลาว่างให้เกิดประโยชน์ ๒. มีความรู้รักสามัคคีในหมู่คณะ	เด็ก เยาวชนและประชาชนในเขตพื้นที่ตำบลวังดาล	๒๒๐,๐๐๐	๒๒๐,๐๐๐	๒๒๐,๐๐๐	๒๒๐,๐๐๐	๒๒๐,๐๐๐	จำนวนผู้ที่เข้าร่วมโครงการ	ประชาชนได้ใช้เวลาว่างให้เกิดประโยชน์และสามัคคีกันรู้แพ้รู้ชนะ รู้ภัย	กองการศึกษาฯ

ที่	โครงการ	วัตถุประสงค์	เป้าหมาย (ผลผลิตของโครงการ)	งบประมาณ					ตัวชี้วัด KPI	ผลที่คาดว่าจะได้รับ	หน่วยงาน รับผิดชอบ
				๒๕๖๖ (บาท)	๒๕๖๗ (บาท)	๒๕๖๘ (บาท)	๒๕๖๙ (บาท)	๒๕๗๐ (บาท)			
๔	โครงการจัดงานวัดเด็ก แห่งชาติ	เพื่อส่งเสริมสนับสนุนจัด กิจกรรมวันเด็กแห่งชาติ และเด็กได้แสดงออกใน ทางที่ถูกต้อง	เด็ก นักเรียนในเขตพื้นที่ องค์การบริหารส่วนตำบล วังตาล	๑๕๐,๐๐๐	๑๕๐,๐๐๐	๑๕๐,๐๐๐	๑๕๐,๐๐๐	๑๕๐,๐๐๐	จำนวนเด็กที่ เข้าร่วม โครงการวัน เด็กแห่งชาติ	นักเรียนได้ร่วม จัดกิจกรรมวันเด็ก และได้แสดงออก ในทางที่ถูกต้อง	กองการศึกษาฯ
รวม ๔ โครงการ				๖๒๐,๐๐๐	๖๒๐,๐๐๐	๖๔๐,๐๐๐	๖๔๐,๐๐๐	๖๕๐,๐๐๐	-		

๒. บัญชีโครงการพัฒนาท้องถิ่น

รายละเอียดโครงการพัฒนา

แบบ ผ. ๐๒

แผนพัฒนาท้องถิ่น (พ.ศ. ๒๕๖๖ - ๒๕๗๐)

องค์การบริหารส่วนตำบลวังดาล อำเภอภินทรบุรี จังหวัดปราจีนบุรี

ก. ยุทธศาสตร์จังหวัดที่ ๕ ส่งเสริมการพัฒนาสังคมและการบริหารจัดการทรัพยากรธรรมชาติและสิ่งแวดล้อม อย่างมีคุณภาพ มั่นคง และสมดุล

ข. ยุทธศาสตร์การพัฒนาขององค์กรปกครองส่วนท้องถิ่นในเขตจังหวัดที่ ๒ พัฒนาคุณภาพชีวิต ทนทางสังคม และชุมชนให้เข้มแข็ง

๓. ยุทธศาสตร์การพัฒนา อปท. ที่ ๓ การพัฒนาด้านสังคม การศึกษา ศาสนาวัฒนธรรม สาธารณสุขและการกีฬา

๓.๓แผนงานสาธารณสุข

ที่	โครงการ	วัตถุประสงค์	เป้าหมาย (ผลผลิตของโครงการ)	งบประมาณ					ตัวชี้วัด KPI	ผลที่คาดว่าจะได้รับ	หน่วยงาน รับผิดชอบ
				๒๕๖๖ (บาท)	๒๕๖๗ (บาท)	๒๕๖๘ (บาท)	๒๕๖๙ (บาท)	๒๕๗๐ (บาท)			
๑	โครงการรณรงค์ป้องกันโรค ไข้เลือดออกภายในตำบลวังดาล	เพื่อป้องกันโรคไข้เลือด ออก	๑. พ่นหมอกควันกำจัดยุงลาย ๒. จัดซื้อทรายอะเบทกำจัด ลูกน้ำยุงลาย	๒๕๐,๐๐๐	๒๕๐,๐๐๐	๒๕๐,๐๐๐	๒๕๐,๐๐๐	๒๕๐,๐๐๐	ผู้ป่วยโรคไข้ เลือดออกลดลง ร้อยละ ๘๐	๑.ยุงลายถูกกำจัด ๒.การแพร่ระบาดของ ของโรคไข้เลือดออก หมดไป	สำนักปลัด
๒	โครงการรณรงค์ป้องกันโรค พิษสุนัขบ้าภายในตำบลวังดาล	๑. เพื่อกำจัดโรค พิษสุนัขบ้าให้หมดไป ๒. เพื่อรณรงค์ประชาชน สัมพันธ์ให้ประชาชนมีความรู้ ความเข้าใจเรื่องโรคพิษ สุนัขบ้าการดูแลสัตว์เลี้ยง อย่างถูกต้อง	ฉีดวัคซีนป้องกันโรคพิษสุนัขบ้า ในสุนัขและแมว และอาสาสมัคร สาธารณสุขที่ได้รับแต่งตั้ง ในพื้นที่ ตำบลวังดาล	๑๒๐,๐๐๐	๑๒๐,๐๐๐	๑๒๐,๐๐๐	๑๒๐,๐๐๐	๑๒๐,๐๐๐	โรคพิษสุนัขบ้า เป็น ๐	๑. ไม่เกิดโรคพิษ สุนัขบ้า ๒.ประชาชนมีความรู้ ความเข้าใจเรื่อง โรคพิษสุนัขบ้าและ การดูแลสัตว์เลี้ยง ยิ่งขึ้น	สำนักปลัด
๓	อุดหนุนคณะกรรมการหมู่บ้าน โครงการตามพระราชดำริด้าน สาธารณสุข หมู่ที่ ๑ - ๑๖ ตำบล วังดาล	เพื่อให้ประชาชนมีสุขภาพ และคุณภาพชีวิตที่ดี	อุดหนุนคณะกรรมการหมู่บ้าน โครงการตามพระราชดำริด้าน สาธารณสุข หมู่ที่ ๑ - ๑๖ ตำบลวังดาล หมู่บ้านละ ๒๐,๐๐๐ บาท	๓๒๐,๐๐๐	๓๒๐,๐๐๐	๓๒๐,๐๐๐	๓๒๐,๐๐๐	๓๒๐,๐๐๐	ประชาชน ร้อยละ ๘๐ มี สุขภาพดี	ประชาชนใน หมู่บ้านมีความรู้ ด้านสาธารณสุข และสามารถนำไป ปฏิบัติให้ถูกต้อง	สำนักปลัด
รวม ๓ โครงการ				๖๙๐,๐๐๐	๖๙๐,๐๐๐	๖๙๐,๐๐๐	๖๙๐,๐๐๐	๖๙๐,๐๐๐	-		

๒. บัญชีโครงการพัฒนาท้องถิ่น

รายละเอียดโครงการพัฒนา

แบบ ผ. ๐๒

แผนพัฒนาท้องถิ่น (พ.ศ. ๒๕๖๖ - ๒๕๗๐)

องค์การบริหารส่วนตำบลวังดาล อำเภออินทร์บุรี จังหวัดปราจีนบุรี

ก. ยุทธศาสตร์จังหวัดที่ ๕ ส่งเสริมการพัฒนาสังคมและการบริหารจัดการทรัพยากรธรรมชาติและสิ่งแวดล้อม อย่างมีคุณภาพ มั่นคง และสมดุล

ข. ยุทธศาสตร์การพัฒนาขององค์กรปกครองส่วนท้องถิ่นในเขตจังหวัดที่ ๒ พัฒนาคุณภาพชีวิต ทนทางสังคม และชุมชนให้เข้มแข็ง

๓. ยุทธศาสตร์การพัฒนา อปท. ที่ ๓ การพัฒนาด้านสังคม การศึกษา ศาสนาวัฒนธรรม สาธารณสุขและการกีฬา

๓.๔ แผนงานรักษาความสงบภายใน

ที่	โครงการ	วัตถุประสงค์	เป้าหมาย (ผลผลิตของโครงการ)	งบประมาณ					ตัวชี้วัด KPI	ผลที่คาดว่าจะได้รับ	หน่วยงาน รับผิดชอบ
				๒๕๖๖ (บาท)	๒๕๖๗ (บาท)	๒๕๖๘ (บาท)	๒๕๖๙ (บาท)	๒๕๗๐ (บาท)			
๑	โครงการฝึกอบรบทบทวน อาสาสมัครป้องกันภัยฝ่ายพล เรือน (อปพร.)	๑) เพื่อทบทวนและพัฒนา ศักยภาพอปพร.ให้สามารถ ปฏิบัติหน้าที่การป้องกันและ บรรเทาสาธารณภัยให้ถูกวิธี ๒) เพื่อการบริการ ประชาชนที่รวดเร็ว ถูกวิธี และมีความปลอดภัย	อาสาสมัครป้องกันภัยฝ่ายพล เรือน (อปพร.) ตำบลวังดาล	๒๐๐,๐๐๐	๒๐๐,๐๐๐	๒๐๐,๐๐๐	๒๐๐,๐๐๐	๒๐๐,๐๐๐	จำนวน ผู้เข้าร่วม โครงการ/ ผู้เข้าร่วม โครงการได้รับ ความรู้ร้อยละ ๘๐	สมาชิก อปพร.มี ศักยภาพเพิ่มขึ้น สามารถปฏิบัติ หน้าที่ถูกวิธี และรวดเร็ว ปลอดภัย	สำนักปลัด
๒	โครงการป้องกันและระงับอัคคีภัย	เพื่อทบทวนและพัฒนา ศักยภาพด้านการป้องกัน และระงับอัคคีภัย	จัดฝึกอบรบทบทวนและพัฒนา ศักยภาพด้านการป้องกันและ ระงับอัคคีภัย พนักงานส่วน ตำบล พนักงานจ้าง อปพร. จิต อาสาภัยพิบัติ และประชาชน ทั่วไป องค์การบริหารส่วนตำบล วังดาล	๕๐,๐๐๐	๕๐,๐๐๐	๕๐,๐๐๐	๕๐,๐๐๐	๕๐,๐๐๐	จำนวน ผู้เข้าร่วม โครงการ/ ผู้เข้าร่วม โครงการได้รับ ความรู้ร้อยละ ๘๐	ผู้เข้าร่วมอบรม ได้รับการ พัฒนาและมี ความรู้ด้าน การป้องกัน และระงับ อัคคีภัย	สำนักปลัด
๓	โครงการปฏิบัติการลดอุบัติเหตุ ทางถนนช่วงเทศกาล ปีใหม่และ สงกรานต์	๑) เพื่อป้องกันและลด อุบัติเหตุทางถนน ตลอดถึง ภัยพิบัติจากอาชญากรรมทุก ชนิด ๒) เพื่อให้ ประชาชนมีความปลอดภัย ในชีวิตและทรัพย์สินใน ระหว่างการเดินทางช่วง เทศกาล	ปีละ ๒ ครั้ง คือ เทศกาลปี ใหม่ และสงกรานต์	๑๐๐,๐๐๐	๑๐๐,๐๐๐	๑๐๐,๐๐๐	๑๐๐,๐๐๐	๑๐๐,๐๐๐	จำนวน ผู้เข้าร่วม โครงการ/ ผู้เข้าร่วม โครงการได้รับ ความรู้ร้อยละ ๘๐	จำนวน อุบัติเหตุและ อุบัติเหตุใน พื้นที่ตำบลวัง ดาลลดลงถึง ศูนย์	สำนักปลัด

ที่	โครงการ	วัตถุประสงค์	เป้าหมาย (ผลผลิตของโครงการ)	งบประมาณ					ตัวชี้วัด KPI	ผลที่คาดว่าจะได้รับ	หน่วยงาน รับผิดชอบ
				๒๕๖๖ (บาท)	๒๕๖๗ (บาท)	๒๕๖๘ (บาท)	๒๕๖๙ (บาท)	๒๕๗๐ (บาท)			
๔	โครงการติดตั้งกล้องวงจรปิด ภายในหมู่บ้าน หมู่ที่ ๗ ตำบล วังดาล	เพื่อยกระดับมาตรฐาน ความปลอดภัยในชีวิตและ ทรัพย์สินของประชาชน	ติดตั้งกล้องวงจรปิดถนน ภายในหมู่บ้าน จำนวน ๑๕ จุด พร้อมอุปกรณ์ต่อพ่วง	-	๕๐๐,๐๐๐	-	-	-	ร้อยละของ ความปลอดภัย ในชีวิตและ ทรัพย์สินของ	ประชาชนมี ความปลอดภัยใน ชีวิตและทรัพย์สิน	กองช่าง
๕	โครงการติดตั้งกล้องวงจรปิด ภายในหมู่บ้าน หมู่ที่ ๑๐ ตำบล วังดาล	เพื่อยกระดับมาตรฐาน ความปลอดภัยในชีวิตและ ทรัพย์สินของประชาชน	ติดตั้งกล้องวงจรปิดถนน ภายในหมู่บ้าน จำนวน ๑๕ จุด พร้อมอุปกรณ์ต่อพ่วง	-	-	-	๕๐๐,๐๐๐	-	ร้อยละของ ความปลอดภัย ในชีวิตและ ทรัพย์สินของ	ประชาชนมี ความปลอดภัยใน ชีวิตและทรัพย์สิน	กองช่าง
๖	โครงการติดตั้งกล้องวงจรปิด ภายในหมู่บ้าน หมู่ที่ ๑๕ ตำบล วังดาล	เพื่อยกระดับมาตรฐาน ความปลอดภัยในชีวิตและ ทรัพย์สินของประชาชน	ติดตั้งกล้องวงจรปิดถนน ภายในหมู่บ้าน จำนวน ๑๕ จุด พร้อมอุปกรณ์ต่อพ่วง	-	-	-	๕๐๐,๐๐๐	-	ร้อยละของ ความปลอดภัย ในชีวิตและ ทรัพย์สินของ	ประชาชนมี ความปลอดภัยใน ชีวิตและทรัพย์สิน	กองช่าง
รวม ๖ โครงการ				๓๕๐,๐๐๐	๘๕๐,๐๐๐	๓๕๐,๐๐๐	๑,๓๕๐,๐๐๐	๓๕๐,๐๐๐	-		

๒. บัญชีโครงการพัฒนาท้องถิ่น

รายละเอียดโครงการพัฒนา

แบบ ผ. ๐๒

แผนพัฒนาท้องถิ่น (พ.ศ. ๒๕๖๖ - ๒๕๗๐)

องค์การบริหารส่วนตำบลวังดาล อำเภอภินทรบุรี จังหวัดปราจีนบุรี

ก. ยุทธศาสตร์จังหวัดที่ ๕ ส่งเสริมการพัฒนาสังคมและการบริหารจัดการทรัพยากรธรรมชาติและสิ่งแวดล้อม อย่างมีคุณภาพ มั่นคง และสมดุล

ข. ยุทธศาสตร์การพัฒนาขององค์กรปกครองส่วนท้องถิ่นในเขตจังหวัดที่ ๒ พัฒนาคุณภาพชีวิต ทนทางสังคม และชุมชนให้เข้มแข็ง

๓. ยุทธศาสตร์การพัฒนา อปท. ที่ ๓ การพัฒนาด้านสังคม การศึกษา ศาสนาวัฒนธรรม สาธารณสุขและการกีฬา

๓.๕ แผนงานสังคมสงเคราะห์

ที่	โครงการ	วัตถุประสงค์	เป้าหมาย (ผลผลิตของโครงการ)	งบประมาณ					ตัวชี้วัด KPI	ผลที่คาดว่าจะได้รับ	หน่วยงาน รับผิดชอบ
				๒๕๖๖ (บาท)	๒๕๖๗ (บาท)	๒๕๖๘ (บาท)	๒๕๖๙ (บาท)	๒๕๗๐ (บาท)			
๑	โครงการพัฒนาคุณภาพชีวิต ผู้สูงอายุ ในตำบลวังดาล	เพื่อยกระดับคุณภาพชีวิต ผู้สูงอายุในตำบลวังดาล	ผู้สูงอายุในตำบลวังดาล	๑๐๐,๐๐๐	๑๐๐,๐๐๐	๑๐๐,๐๐๐	๑๐๐,๐๐๐	๑๐๐,๐๐๐	จำนวนครั้งต่อปี, ร้อยละความ พึงพอใจของ ประชาชน	ผู้สูงอายุตำบลวัง ดาลมีคุณภาพ ชีวิตที่ดีเพิ่มขึ้น	สำนักปลัด
รวม ๑ โครงการ		-	-	๑๐๐,๐๐๐	๑๐๐,๐๐๐	๑๐๐,๐๐๐	๑๐๐,๐๐๐	๑๐๐,๐๐๐	-	-	-

๒. บัญชีโครงการพัฒนาท้องถิ่น

รายละเอียดโครงการพัฒนา

แบบ ผ. ๐๒

แผนพัฒนาท้องถิ่น (พ.ศ. ๒๕๖๖ - ๒๕๗๐)

องค์การบริหารส่วนตำบลวังดาล อำเภอภินทรบุรี จังหวัดปราจีนบุรี

ก. ยุทธศาสตร์จังหวัดที่ ๕ ส่งเสริมการพัฒนาสังคมและการบริหารจัดการทรัพยากรธรรมชาติและสิ่งแวดล้อม อย่างมีคุณภาพ มั่นคง และสมดุล

ข. ยุทธศาสตร์การพัฒนาขององค์กรปกครองส่วนท้องถิ่นในเขตจังหวัดที่ ๒ พัฒนาคูณภาพชีวิต ทนทางสังคม และชุมชนให้เข้มแข็ง

๓. ยุทธศาสตร์การพัฒนา อปท. ที่ ๓ การพัฒนาด้านสังคม การศึกษา ศาสนาวัฒนธรรม สาธารณสุขและการกีฬา

๓.๖ แผนงานสร้างความเข้มแข็งของชุมชน

ที่	โครงการ	วัตถุประสงค์	เป้าหมาย (ผลผลิตของโครงการ)	งบประมาณ					ตัวชี้วัด KPI	ผลที่คาดว่าจะได้รับ	หน่วยงาน รับผิดชอบ
				๒๕๖๖ (บาท)	๒๕๖๗ (บาท)	๒๕๖๘ (บาท)	๒๕๖๙ (บาท)	๒๕๗๐ (บาท)			
๑	โครงการจัดเวทีประชาคมและประชุมเชิงปฏิบัติการเพื่อจัดทำแผนพัฒนาท้องถิ่น	๑. เพื่อส่งเสริมการมีส่วนร่วมของประชาชนในการพัฒนาท้องถิ่น ๒. เพื่อให้ความรู้ในการจัดทำแผนพัฒนาท้องถิ่น	จัดประชุมประชาคมและประชุมเชิงปฏิบัติการที่ความรู้แก่ ประชาคมตำบล / คณะกรรมการสนับสนุนการจัดทำแผน อบต.วังดาล/ คณะกรรมการพัฒนา อบต.วังดาล / ประชาชนที่เข้าร่วมการประชุม	๕๐,๐๐๐	๕๐,๐๐๐	๕๐,๐๐๐	๕๐,๐๐๐	๕๐,๐๐๐	จำนวนผู้เข้าร่วมโครงการ/ ผู้เข้าร่วมโครงการมีความรู้ความเข้าใจในการจัดทำแผนพัฒนาท้องถิ่น ร้อยละ ๗๐	ประชาชนในพื้นที่มีส่วนร่วมและมีความรู้ในการจัดทำแผนพัฒนาท้องถิ่น	สำนักปลัด
๒	โครงการป้องกันและแก้ไขปัญหายาเสพติด	เพื่อป้องกันและแก้ไขปัญหายาเสพติดในพื้นที่	จัดอบรมให้ความรู้ในการป้องกันและแก้ไขปัญหายาเสพติด แก่เยาวชนและประชาชน ในพื้นที่ตำบลวังดาล	๕๐,๐๐๐	๕๐,๐๐๐	๕๐,๐๐๐	๕๐,๐๐๐	๕๐,๐๐๐	จำนวนผู้เข้าร่วมโครงการ/ ผู้เข้าร่วมโครงการได้รับความรู้ ร้อยละ ๘๐	ผู้เข้าร่วมโครงการมีความรู้ความเข้าใจในการป้องกันและแก้ไขปัญหายาเสพติด	สำนักปลัด
๓	โครงการอบรมผู้ประกอบการด้านอาหารและผู้สัมผัสอาหารตำบลวังดาล	เพื่อให้ผู้ประกอบการด้านอาหารและผู้สัมผัสอาหารมีความรู้ความเข้าใจเรื่องการรักษาความปลอดภัยอาหาร การตรวจสอบสารกันเปื้อนในอาหาร ภาชนะ อุปกรณ์และมือผู้สัมผัสอาหาร	อบรมให้ความรู้ผู้สัมผัสอาหารและผู้ประกอบการด้านอาหาร ในพื้นที่ตำบลวังดาล	๑๐๐,๐๐๐	๑๐๐,๐๐๐	๑๐๐,๐๐๐	๑๐๐,๐๐๐	๑๐๐,๐๐๐	สถานประกอบการจำหน่ายอาหารผ่านเกณฑ์มาตรฐาน ร้อยละ ๕๐	สามารถนำความรู้ที่ได้กลับไปใช้ในการประกอบกิจการอาหารได้	สำนักปลัด

ที่	โครงการ	วัตถุประสงค์	เป้าหมาย (ผลผลิตของโครงการ)	งบประมาณ					ตัวชี้วัด KPI	ผลที่คาดว่าจะได้รับ	หน่วยงาน รับผิดชอบ
				๒๕๖๖ (บาท)	๒๕๖๗ (บาท)	๒๕๖๘ (บาท)	๒๕๖๙ (บาท)	๒๕๗๐ (บาท)			
๔	โครงการส่งเสริมอาชีพประชาชน ในตำบลวังดาล	เพื่อส่งเสริมอาชีพให้ ประชาชนในตำบลวังดาล	อบรมให้ความรู้ให้แก่ ประชาชนในพื้นที่ตำบลวังดาล	๑๐๐,๐๐๐	๑๐๐,๐๐๐	๑๐๐,๐๐๐	๑๐๐,๐๐๐	๑๐๐,๐๐๐	จำนวน ผู้เข้าร่วม โครงการ/ ผู้เข้าร่วม โครงการได้รับ ความรู้ ร้อยละ ๘๐	ประชาชนใน ตำบลวังดาลมี อาชีพและรายได้ เพิ่มขึ้น	สำนักปลัด
รวม ๔ โครงการ				๓๐๐,๐๐๐	๓๐๐,๐๐๐	๓๐๐,๐๐๐	๓๐๐,๐๐๐	๓๐๐,๐๐๐		-	



๒. บัญชีโครงการพัฒนาท้องถิ่น

รายละเอียดโครงการพัฒนา

แบบ ผ. ๐๒

แผนพัฒนาท้องถิ่น (พ.ศ. ๒๕๖๖ - ๒๕๗๐)

องค์การบริหารส่วนตำบลวังดาล อำเภอ-binทร์บุรี จังหวัดปราจีนบุรี

ก. ยุทธศาสตร์จังหวัดที่ ๕ ส่งเสริมการพัฒนาสังคมและการบริหารจัดการทรัพยากรธรรมชาติและสิ่งแวดล้อม อย่างมีคุณภาพ มั่นคง และสมดุล

ข. ยุทธศาสตร์การพัฒนาขององค์กรปกครองส่วนท้องถิ่นในเขตจังหวัดที่ ๒ พัฒนาคูณภาพชีวิต ทนทางสังคม และชุมชนให้เข้มแข็ง

๓. ยุทธศาสตร์การพัฒนา อปท. ที่ ๓ การพัฒนาด้านสังคม การศึกษา ศาสนาวัฒนธรรม สาธารณสุขและการกีฬา

๓.๗ แผนงานงบกลาง

ที่	โครงการ	วัตถุประสงค์	เป้าหมาย (ผลผลิตของโครงการ)	งบประมาณ					ตัวชี้วัด KPI	ผลที่คาดว่าจะได้รับ	หน่วยงาน รับผิดชอบ
				๒๕๖๖ (บาท)	๒๕๖๗ (บาท)	๒๕๖๘ (บาท)	๒๕๖๙ (บาท)	๒๕๗๐ (บาท)			
๑	โครงการสงเคราะห์เบี้ยยังชีพผู้สูงอายุ	เพื่อสงเคราะห์ผู้สูงอายุในตำบล	จ่ายเบี้ยยังชีพให้แก่ผู้สูงอายุในตำบลวังดาล	๑๑,๘๒๐,๐๐๐	๑๒,๕๒๐,๐๐๐	๑๓,๒๓๔,๐๐๐	๑๓,๙๕๔,๐๐๐	๑๔,๖๕๔,๐๐๐	ผู้สูงอายุได้รับเบี้ยยังชีพครบถ้วนทุกราย	ผู้สูงอายุได้รับการสงเคราะห์และมีคุณภาพชีวิตที่ดีขึ้น	สำนักปลัด
๒	โครงการสงเคราะห์เบี้ยยังชีพผู้พิการ	เพื่อสงเคราะห์ผู้พิการในตำบล	จ่ายเบี้ยยังชีพให้แก่ผู้พิการในตำบลวังดาล	๔,๑๕๐,๐๐๐	๔,๖๐๐,๐๐๐	๕,๐๘๐,๐๐๐	๕,๔๘๐,๐๐๐	๕,๘๘๐,๐๐๐	ผู้พิการได้รับเบี้ยยังชีพครบถ้วนทุกราย	ผู้พิการได้รับการสงเคราะห์และมีคุณภาพชีวิตที่ดีขึ้น	สำนักปลัด
๓	โครงการสงเคราะห์เบี้ยยังชีพผู้ป่วยเอดส์	เพื่อสงเคราะห์ผู้ป่วยเอดส์ในตำบล	จ่ายเบี้ยยังชีพให้แก่ผู้ป่วยเอดส์ในตำบลวังดาล	๓๖,๐๐๐	๔๘,๐๐๐	๖๐,๐๐๐	๗๐,๐๐๐	๘๒,๐๐๐	ผู้ป่วยเอดส์ได้รับเบี้ยยังชีพครบถ้วนทุกราย	ผู้ป่วยเอดส์ได้รับการสงเคราะห์และมีคุณภาพชีวิตที่ดีขึ้น	สำนักปลัด
รวม ๓ โครงการ				๑๖,๐๐๖,๐๐๐	๑๗,๑๖๘,๐๐๐	๑๘,๓๗๔,๐๐๐	๑๙,๕๐๔,๐๐๐	๒๐,๖๑๖,๐๐๐		-	

๒. บัญชีโครงการพัฒนาท้องถิ่น

รายละเอียดโครงการพัฒนา

แบบ ผ. ๐๒

แผนพัฒนาท้องถิ่น (พ.ศ. ๒๕๖๖ - ๒๕๗๐)

องค์การบริหารส่วนตำบลวังดาล อำเภอภินทรบุรี จังหวัดปราจีนบุรี

ก. ยุทธศาสตร์จังหวัดที่ ๕ ส่งเสริมการพัฒนาสังคมและการบริหารจัดการทรัพยากรธรรมชาติและ สิ่งแวดล้อม อย่างมีคุณภาพ มั่นคง และสมดุล

ข. ยุทธศาสตร์การพัฒนาขององค์การปกครองส่วนท้องถิ่นในเขตจังหวัดที่ ๑ ส่งเสริมและสนับสนุนกิจกรรมด้านคุณภาพสิ่งแวดล้อม

๔. ยุทธศาสตร์การพัฒนา อปท. ที่ ๔ การพัฒนาด้านอนุรักษ์ทรัพยากรธรรมชาติและสิ่งแวดล้อมอย่างยั่งยืน

๔.๑ แผนงานสร้างความเข้มแข็งของชุมชน

ที่	โครงการ	วัตถุประสงค์	เป้าหมาย (ผลผลิตของโครงการ)	งบประมาณ					ตัวชี้วัด KPI	ผลที่คาดว่าจะได้รับ	หน่วยงาน รับผิดชอบ
				๒๕๖๖ (บาท)	๒๕๖๗ (บาท)	๒๕๖๘ (บาท)	๒๕๖๙ (บาท)	๒๕๗๐ (บาท)			
๑	โครงการรณรงค์การจัด ขยะมูลฝอยชุมชน "จังหวัดสะอาด"	๑. เพื่อลดปริมาณขยะ ต้นทางก่อนนำมาเข้าสู่ กระบวนการกำจัดขยะ อย่างถูกวิธี ๒. สร้างจิตสำนึกให้ชุมชน รักษาความสะอาดและรู้จัก วิธีกำจัดขยะที่ถูกต้อง	อบรมให้ความรู้ และรณรงค์ เกี่ยวกับการจัดการขยะมูลฝอยแก่ สมาชิกสภา อบต. ผู้นำชุมชน อสม. รพ.สต. และประชาชนในพื้นที่ตำบล วังดาล	๑๕๐,๐๐๐	๑๕๐,๐๐๐	๑๕๐,๐๐๐	๑๕๐,๐๐๐	๑๕๐,๐๐๐	จำนวนขยะที่ ลดลงร้อยละ ๑๐ ต่อปี	๑.ปริมาณขยะต้น ทางก่อนนำมาเข้าสู่ กระบวนการกำจัด ขยะลดลง ๒.ชุมชนจิตสำนึก ในการรักษา ความสะอาด	สำนักปลัด
รวม ๑ โครงการ				๑๕๐,๐๐๐	๑๕๐,๐๐๐	๑๕๐,๐๐๐	๑๕๐,๐๐๐	๑๕๐,๐๐๐	-		

๒. บัญชีโครงการพัฒนาท้องถิ่น

รายละเอียดโครงการพัฒนา

แบบ ผ. ๐๒

แผนพัฒนาท้องถิ่น (พ.ศ. ๒๕๖๖ - ๒๕๗๐)

องค์การบริหารส่วนตำบลวังดาล อำเภอภินทรบุรี จังหวัดปราจีนบุรี

ก. ยุทธศาสตร์จังหวัดที่ ๕ ส่งเสริมการพัฒนาสังคมและการบริหารจัดการทรัพยากรธรรมชาติและสิ่งแวดล้อม อย่างมีคุณภาพ มั่นคง และสมดุล

ข. ยุทธศาสตร์การพัฒนาขององค์กรปกครองส่วนท้องถิ่นในเขตจังหวัดที่ ๑ ส่งเสริมและสนับสนุนกิจกรรมด้านคุณภาพสิ่งแวดล้อม

๔. ยุทธศาสตร์การพัฒนา อปท. ที่ ๔ การพัฒนาด้านอนุรักษ์ทรัพยากรธรรมชาติและสิ่งแวดล้อมอย่างยั่งยืน

๔.๒ แผนงานเคหะชุมชน

ที่	โครงการ	วัตถุประสงค์	เป้าหมาย (ผลผลิตของโครงการ)	งบประมาณ					ตัวชี้วัด KPI	ผลที่คาดว่าจะได้รับ	หน่วยงาน รับผิดชอบ
				๒๕๖๖ (บาท)	๒๕๖๗ (บาท)	๒๕๖๘ (บาท)	๒๕๖๙ (บาท)	๒๕๗๐ (บาท)			
๑	ค่าใช้จ่ายในการบริการทำลายและกำจัดขยะมูลฝอย	เพื่อจ่ายเป็นค่ากำจัดขยะมูลฝอย	ค่าชำระหนี้ค่าธรรมเนียมกำจัดขยะมูลฝอยให้แก่องค์การบริหารส่วนตำบลหนองกี่	๓๕๐,๐๐๐	๓๕๐,๐๐๐	๓๕๐,๐๐๐	๓๕๐,๐๐๐	๓๕๐,๐๐๐	ชำระค่าบริการทำลายและกำจัดขยะมูลฝอยร้อยละ ๑๐๐	ปริมาณขยะชุมชนได้รับการกำจัดและทำลายอย่างถูกต้อง	สำนักปลัด
รวม ๑ โครงการ				๓๕๐,๐๐๐	๓๕๐,๐๐๐	๓๕๐,๐๐๐	๓๕๐,๐๐๐	๓๕๐,๐๐๐	-		

๒. บัญชีโครงการพัฒนาท้องถิ่น

รายละเอียดโครงการพัฒนา

แบบ ผ. ๐๒

แผนพัฒนาท้องถิ่น (พ.ศ. ๒๕๖๖ - ๒๕๗๐)

องค์การบริหารส่วนตำบลวังดาล อำเภอภินทรบุรี จังหวัดปราจีนบุรี

ก. ยุทธศาสตร์จังหวัดที่ ๕ ส่งเสริมการพัฒนาสังคมและการบริหารจัดการทรัพยากรธรรมชาติและสิ่งแวดล้อม อย่างมีคุณภาพ มั่นคง และสมดุล

ข. ยุทธศาสตร์การพัฒนาขององค์กรปกครองส่วนท้องถิ่นในเขตจังหวัดที่ ๑ ส่งเสริมและสนับสนุนกิจกรรมด้านคุณภาพสิ่งแวดล้อม

๔. ยุทธศาสตร์การพัฒนา อปท. ที่ ๔ การพัฒนาด้านอนุรักษ์ทรัพยากรธรรมชาติและสิ่งแวดล้อมอย่างยั่งยืน

๔.๓ แผนงานการเกษตร

ที่	โครงการ	วัตถุประสงค์	เป้าหมาย (ผลผลิตของโครงการ)	งบประมาณ					ตัวชี้วัด KPI	ผลที่คาดว่าจะได้รับ	หน่วยงาน รับผิดชอบ
				๒๕๖๖ (บาท)	๒๕๖๗ (บาท)	๒๕๖๘ (บาท)	๒๕๖๙ (บาท)	๒๕๗๐ (บาท)			
๑	โครงการวางป่าทำแนวกันไฟ ภายในพื้นที่ตำบลวังดาล	เพื่อทำแนวกันไฟป้องกันไฟ ไหม้ในพื้นที่ตำบลวังดาล	ปีละครั้ง ในพื้นที่ตำบลวังดาล	๕๐,๐๐๐	๕๐,๐๐๐	๕๐,๐๐๐	๕๐,๐๐๐	๕๐,๐๐๐	จำนวนครั้งต่อปี	เกิดจิตสำนึกที่ดี ให้ประชาชนและ เยาวชนในการ อนุรักษ์ ทรัพยากรธรรมชาติ และสิ่งแวดล้อม	สำนักปลัด
๒	โครงการรักษา รักษา รักษา แผ่นดิน	-เพื่อเพิ่มพื้นที่ป่าไม้ การ ปลูกต้นไม้ยืนต้น - เพื่อเพิ่มพื้นที่สีเขียว อนุรักษ์สิ่งแวดล้อม	ปลูกต้นไม้ในที่สาธารณะใน พื้นที่ตำบลวังดาล	๕๐,๐๐๐	๕๐,๐๐๐	๕๐,๐๐๐	๕๐,๐๐๐	๕๐,๐๐๐	ปลูกต้นไม้ เพิ่มขึ้นทุกปี ร้อยละ ๑๐ ของ พื้นที่	ประชาชนได้ใช้ เป็นที่พักผ่อน	สำนักปลัด
๓	โครงการจ้างเหมากำจัดวัชพืช และสิ่งกีดขวางทางน้ำตามลำ คลองภายในตำบลวังดาล	เพื่อกำจัดวัชพืชและสิ่งกีด ขวางทางน้ำตามลำคลอง	กำจัดวัชพืชและสิ่งกีด ขวางทางน้ำตามลำคลอง ภายในตำบลวังดาล	๕๐๐,๐๐๐	๕๐๐,๐๐๐	๕๐๐,๐๐๐	๕๐๐,๐๐๐	๕๐๐,๐๐๐	ร้อยละ ๗๐ ของวัชพืช และสิ่งกีด ขวางทางน้ำ ถูกกำจัด	น้ำระบายได้ดี ขึ้น ลดปัญหา น้ำเน่าเสีย และการ พังทลายของ คันคลอง	กองช่าง
รวม ๓ โครงการ				๖๐๐,๐๐๐	๖๐๐,๐๐๐	๖๐๐,๐๐๐	๖๐๐,๐๐๐	๖๐๐,๐๐๐		-	

๒. บัญชีโครงการพัฒนาท้องถิ่น

รายละเอียดโครงการพัฒนา

แบบ ผ. ๐๒

แผนพัฒนาท้องถิ่น (พ.ศ. ๒๕๖๖ - ๒๕๗๐)

องค์การบริหารส่วนตำบลวังดาล อำเภอภินทรบุรี จังหวัดปราจีนบุรี

ก. ยุทธศาสตร์จังหวัดที่ ๕ ส่งเสริมการพัฒนาสังคมและการบริหารจัดการทรัพยากรธรรมชาติและสิ่งแวดล้อม อย่างมีคุณภาพ มั่นคง และสมดุล

ข. ยุทธศาสตร์การพัฒนาขององค์การปกครองส่วนท้องถิ่นในเขตจังหวัดที่ ๑ ส่งเสริมและสนับสนุนกิจกรรมด้านคุณภาพสิ่งแวดล้อม

๔. ยุทธศาสตร์การพัฒนา อปท. ที่ ๔ การพัฒนาด้านอนุรักษ์ทรัพยากรธรรมชาติและสิ่งแวดล้อมอย่างยั่งยืน

๔.๔ แผนงานอุตสาหกรรมและการโยธา

ที่	โครงการ	วัตถุประสงค์	เป้าหมาย (ผลผลิตของโครงการ)	งบประมาณ					ตัวชี้วัด KPI	ผลที่คาดว่าจะได้รับ	หน่วยงาน รับผิดชอบ
				๒๕๖๖ (บาท)	๒๕๖๗ (บาท)	๒๕๖๘ (บาท)	๒๕๖๙ (บาท)	๒๕๗๐ (บาท)			
๑	โครงการก่อสร้างแนวกันไฟรอบป่าชุมชน หมู่ที่ ๙ ตำบลวังดาล	เพื่อจัดทำแนวกันไฟป้องกันไฟไหม้พื้นที่ป่าชุมชน	ก่อสร้างแนวกันไฟลูกรัง ขนาดกว้าง ๒ เมตร ยาว ๓,๐๐๐ เมตร สูง ๐.๓๐ เมตร	-	-	-	-	๔๐๐,๐๐๐	ร้อยละของไฟไหม้พื้นที่ป่าชุมชนลดลง	ลดการเผาไหม้ของป่าไม้และป้องกันพื้นที่ป่าชุมชนเสียหาย	กองช่าง
รวม ๑ โครงการ				๐	๐	๐	๐	๔๐๐,๐๐๐	-		

๒. บัญชีโครงการพัฒนาท้องถิ่น

รายละเอียดโครงการพัฒนา

แบบ ผ. ๐๒

แผนพัฒนาท้องถิ่น (พ.ศ. ๒๕๖๖ - ๒๕๗๐)

องค์การบริหารส่วนตำบลวังดาล อำเภอโกสัมพีนบุรี จังหวัดปราจีนบุรี

ก. ยุทธศาสตร์จังหวัดที่ ๕ ส่งเสริมการพัฒนาสังคมและการบริหารจัดการทรัพยากรธรรมชาติและสิ่งแวดล้อม อย่างมีคุณภาพ มั่นคง และสมดุล

ข. ยุทธศาสตร์การพัฒนาขององค์การปกครองส่วนท้องถิ่นในเขตจังหวัดที่ ๔ พัฒนาคนให้เป็นพลเมืองที่ดีของสังคม

๕. ยุทธศาสตร์การพัฒนา อปท. ที่ ๕ การพัฒนาการบริหารจัดการบ้านเมืองที่ดี

๕.๑ แผนงานบริหารทั่วไป

ที่	โครงการ	วัตถุประสงค์	เป้าหมาย (ผลผลิตของโครงการ)	งบประมาณ					ตัวชี้วัด KPI	ผลที่คาดว่าจะคาดว่าจะได้รับ	หน่วยงานรับผิดชอบ
				๒๕๖๖ (บาท)	๒๕๖๗ (บาท)	๒๕๖๘ (บาท)	๒๕๖๙ (บาท)	๒๕๗๐ (บาท)			
๑	โครงการพัฒนาศักยภาพผู้บริหารท้องถิ่น, สมาชิกสภาท้องถิ่น, พนักงานส่วนตำบล และพนักงานจ้าง อบต.วังดาล	เพื่อพัฒนาศักยภาพผู้บริหารท้องถิ่น, สมาชิกสภาท้องถิ่น, พนักงานส่วนตำบล และพนักงานจ้าง อบต.วังดาล ในการปฏิบัติราชการ	ผู้บริหารท้องถิ่น, สมาชิกสภาท้องถิ่น, พนักงานส่วนตำบล และพนักงานจ้าง ของ อบต.วังดาล	๓๐๐,๐๐๐	๓๐๐,๐๐๐	๓๐๐,๐๐๐	๓๐๐,๐๐๐	๓๐๐,๐๐๐	ผู้เข้าร่วมโครงการมีความรู้ความเข้าใจบทบาทหน้าที่ ข้อกำหนดในการปฏิบัติราชการและการเป็นบุคลากรของรัฐโดยมีความรู้ความเข้าใจประเมินความรู้ความเข้าใจหลังร่วมโครงการไม่น้อยกว่าร้อยละ ๘๐	ผู้บริหารท้องถิ่น, สมาชิกสภาท้องถิ่น, พนักงานส่วนตำบล และพนักงานจ้าง มีความรู้ความเข้าใจบทบาทหน้าที่ ข้อกำหนดในการปฏิบัติหน้าที่และปฏิบัติราชการ	สำนักปลัด
๒	โครงการปรับปรุงข้อมูลแผนที่ภาษีและทะเบียนทรัพย์สิน เพิ่มประสิทธิภาพการจัดเก็บและพัฒนารายได้ขององค์การบริหารส่วนตำบลวังดาล	เพื่อปรับปรุงข้อมูลระบบแผนที่ภาษี เพิ่มประสิทธิภาพ ใช้เป็นข้อมูลในการพัฒนาวางแผนจัดการในพื้นที่ได้อย่างครอบคลุมและชัดเจนยิ่งขึ้น	ปรับปรุงข้อมูลแผนที่ภาษีและทะเบียนทรัพย์สินให้ครอบคลุมพื้นที่ทั้งหมดของ อบต.วังดาล (จำนวน ๑ ตำบล คือ ตำบล วังดาล ซึ่งมีพื้นที่ประมาณ ๓๘.๔๑๔ ตร.กม.) เพื่อรองรับ พรบ.ภาษีที่ดินและสิ่งปลูกสร้าง พ.ศ. ๒๕๖๒๓	๓๐๐,๐๐๐	๓๐๐,๐๐๐	๓๐๐,๐๐๐	๓๐๐,๐๐๐	๓๐๐,๐๐๐	รายได้จัดเก็บได้เพิ่มขึ้นร้อยละ ๑๐	อบต.วังดาลมีข้อมูลระบบแผนที่ภาษีใช้เป็นข้อมูลในการพัฒนาวางแผนจัดการในพื้นที่ได้อย่างครอบคลุมและชัดเจนยิ่งขึ้น	กองคลัง
รวม ๒ โครงการ				๖๐๐,๐๐๐	๖๐๐,๐๐๐	๖๐๐,๐๐๐	๖๐๐,๐๐๐	๖๐๐,๐๐๐	-		

๒. บัญชีโครงการพัฒนาท้องถิ่น

บัญชีสรุปโครงการ

แบบ ผ. ๐๑

แผนพัฒนาท้องถิ่น (พ.ศ.๒๕๖๖ - ๒๕๗๐)

องค์การบริหารส่วนตำบลวังดาล อำเภอภินทรบุรี จังหวัดปราจีนบุรี

ยุทธศาสตร์	ปี ๒๕๖๖		ปี ๒๕๖๗		ปี ๒๕๖๘		ปี ๒๕๖๙		ปี ๒๕๗๐		รวม ๕ ปี	
	จำนวนโครงการ	งบประมาณ(บาท)	จำนวนโครงการ	งบประมาณ(บาท)	จำนวนโครงการ	งบประมาณ(บาท)	จำนวนโครงการ	งบประมาณ(บาท)	จำนวนโครงการ	งบประมาณ(บาท)	จำนวนโครงการ	งบประมาณ(บาท)
<b>ยุทธศาสตร์การพัฒนา อปท. ที่ ๑ ยุทธศาสตร์การพัฒนาด้านโครงสร้างพื้นฐาน</b>												
๑.๑ แผนงานอุตสาหกรรมและการโยธา	๑๑	๔,๗๒๕,๐๐๐	๗	๓,๖๙๐,๐๐๐	๔	๑,๙๙๐,๐๐๐	๑๑	๔,๙๗๐,๐๐๐	๗	๓,๐๖๐,๐๐๐	๔๐	๑๘,๔๓๕,๐๐๐
<b>รวม</b>	<b>๑๑</b>	<b>๔,๗๒๕,๐๐๐</b>	<b>๗</b>	<b>๓,๖๙๐,๐๐๐</b>	<b>๔</b>	<b>๑,๙๙๐,๐๐๐</b>	<b>๑๑</b>	<b>๔,๙๗๐,๐๐๐</b>	<b>๗</b>	<b>๓,๐๖๐,๐๐๐</b>	<b>๔๐</b>	<b>๑๘,๔๓๕,๐๐๐</b>
<b>ยุทธศาสตร์การพัฒนา อปท. ที่ ๒ ยุทธศาสตร์การพัฒนาศรษฐกิจ การเกษตร อุตสาหกรรมและการท่องเที่ยว</b>												
๒.๑ แผนงานอุตสาหกรรมและการโยธา	-	-	-	-	-	-	-	-	๒	๑,๐๐๐,๐๐๐	๒	๑,๐๐๐,๐๐๐
<b>รวม</b>	<b>๐</b>	<b>๐</b>	<b>๐</b>	<b>๐</b>	<b>๐</b>	<b>๐</b>	<b>๐</b>	<b>๐</b>	<b>๒</b>	<b>๑,๐๐๐,๐๐๐</b>	<b>๒</b>	<b>๑,๐๐๐,๐๐๐</b>
<b>ยุทธศาสตร์การพัฒนา อปท. ที่ ๓ ยุทธศาสตร์การพัฒนาด้านสังคม การศึกษา ศาสนา วัฒนธรรม สาธารณสุขและการกีฬา</b>												
๓.๑ แผนงานรักษาความสงบภายใน	-	-	-	-	๑	๕๐๐,๐๐๐	๑	๕๐๐,๐๐๐	-	-	๒	๑,๐๐๐,๐๐๐
<b>รวม</b>	<b>๐</b>	<b>๐</b>	<b>๐</b>	<b>๐</b>	<b>๑</b>	<b>๕๐๐,๐๐๐</b>	<b>๑</b>	<b>๕๐๐,๐๐๐</b>	<b>๐</b>	<b>๐</b>	<b>๒</b>	<b>๑,๐๐๐,๐๐๐</b>
<b>ยุทธศาสตร์การพัฒนา อปท. ที่ ๔ ยุทธศาสตร์การพัฒนาด้านการอนุรักษ์ธรรมชาติและสิ่งแวดล้อม</b>												
<b>รวม</b>	<b>-</b>	<b>-</b>	<b>-</b>	<b>-</b>	<b>-</b>	<b>-</b>	<b>-</b>	<b>-</b>	<b>-</b>	<b>-</b>	<b>-</b>	<b>-</b>
<b>ยุทธศาสตร์การพัฒนา อปท. ที่ ๕ ยุทธศาสตร์การพัฒนาด้านการบริหารจัดการบ้านเมืองที่ดี</b>												
<b>รวม</b>	<b>-</b>	<b>-</b>	<b>-</b>	<b>-</b>	<b>-</b>	<b>-</b>	<b>-</b>	<b>-</b>	<b>-</b>	<b>-</b>	<b>-</b>	<b>-</b>
<b>รวมทั้งสิ้น</b>	<b>๑๑</b>	<b>๔,๗๒๕,๐๐๐</b>	<b>๗</b>	<b>๓,๖๙๐,๐๐๐</b>	<b>๕</b>	<b>๒,๔๘๐,๐๐๐</b>	<b>๑๒</b>	<b>๕,๔๗๐,๐๐๐</b>	<b>๙</b>	<b>๔,๐๖๐,๐๐๐</b>	<b>๔๔</b>	<b>๒๐,๔๓๕,๐๐๐</b>

บัญชีสรุปโครงการ ที่นำมาจากแผนพัฒนาหมู่บ้านและแผนพัฒนาชุมชน  
 แผนพัฒนาท้องถิ่น (พ.ศ.๒๕๖๖ - ๒๕๗๐)  
 องค์การบริหารส่วนตำบลวังตาล อำเภอกบินทร์บุรี จังหวัดปราจีนบุรี

โครงการ ที่นำมาจากแผนพัฒนาหมู่บ้านและ แผนพัฒนาชุมชน	ปี ๒๕๖๖		ปี ๒๕๖๗		ปี ๒๕๖๘		ปี ๒๕๖๙		ปี ๒๕๗๐		รวม ๕ ปี	
	จำนวน โครงการ	งบประมาณ(บาท)	จำนวน โครงการ	งบประมาณ(บาท)	จำนวน โครงการ	งบประมาณ(บาท)	จำนวน โครงการ	งบประมาณ(บาท)	จำนวน โครงการ	งบประมาณ(บาท)	จำนวน โครงการ	งบประมาณ(บาท)
<b>ยุทธศาสตร์การพัฒนา อปท. ที่ ๑ ยุทธศาสตร์การพัฒนาด้านโครงสร้างพื้นฐาน</b>												
๑.๑ แผนงานอุตสาหกรรมและการโยธา	๑๑	๔,๗๒๕,๐๐๐	๗	๓,๖๙๐,๐๐๐	๔	๑,๙๙๐,๐๐๐	๑๑	๔,๙๗๐,๐๐๐	๗	๓,๐๖๐,๐๐๐	๔๐	๑๘,๔๓๕,๐๐๐
<b>ยุทธศาสตร์การพัฒนา อปท. ที่ ๒ ยุทธศาสตร์การพัฒนาศรษฐกิจ การเกษตร อุตสาหกรรมและการท่องเที่ยว</b>												
๒.๑ แผนงานอุตสาหกรรมและการโยธา	-	-	-	-	-	-	-	-	๒	๑,๐๐๐,๐๐๐	๒	๑,๐๐๐,๐๐๐
<b>ยุทธศาสตร์การพัฒนา อปท. ที่ ๓ ยุทธศาสตร์การพัฒนาด้านสังคม การศึกษา ศาสนา วัฒนธรรม สาธารณสุขและการกีฬา</b>												
๓.๑ แผนงานรักษาความสงบภายใน	-	-	-	-	๑	๕๐๐,๐๐๐	๑	๕๐๐,๐๐๐	-	-	๒	๑,๐๐๐,๐๐๐
<b>รวมทั้งสิ้น</b>	<b>๑๑</b>	<b>๔,๗๒๕,๐๐๐</b>	<b>๗</b>	<b>๓,๖๙๐,๐๐๐</b>	<b>๕</b>	<b>๒,๔๙๐,๐๐๐</b>	<b>๑๒</b>	<b>๕,๔๗๐,๐๐๐</b>	<b>๙</b>	<b>๔,๐๖๐,๐๐๐</b>	<b>๔๔</b>	<b>๒๐,๔๓๕,๐๐๐</b>



ที่นำมาจากแผนพัฒนาหมู่บ้านและแผนพัฒนาชุมชน

แผนพัฒนาท้องถิ่น (พ.ศ. ๒๕๖๖ - ๒๕๗๐)

องค์การบริหารส่วนตำบลวังตาล อำเภอภินทรบุรี จังหวัดปราจีนบุรี

- ก. ยุทธศาสตร์จังหวัดที่ ๑ กระตุ้นการพัฒนาภาคอุตสาหกรรมด้วยนวัตกรรมสู่อุตสาหกรรมสีเขียว
- ข. ยุทธศาสตร์การพัฒนาขององค์กรปกครองส่วนท้องถิ่นในเขตจังหวัดที่ ๒ พัฒนาคูณภาพชีวิต ทูทางสังคมให้ชุมชนเข้มแข็ง
  - ๑. ยุทธศาสตร์การพัฒนา อปท. ที่ ๑ การพัฒนาด้านโครงสร้างพื้นฐาน
    - ๑.๑ แผนงานอุตสาหกรรมและการโยธา

ที่	โครงการ	วัตถุประสงค์	เป้าหมาย (ผลผลิตของโครงการ)	งบประมาณ					ตัวชี้วัด KPI	ผลที่คาดว่าจะได้รับ	ที่มาของโครงการ	หน่วยงานรับผิดชอบ
				๒๕๖๖ (บาท)	๒๕๖๗ (บาท)	๒๕๖๘ (บาท)	๒๕๖๙ (บาท)	๒๕๗๐ (บาท)				
<b>หมู่ที่ ๑</b>												
๑	โครงการก่อสร้างถนน คสล. สายบ้านคลองยาง หมู่ที่ ๑ ตำบลวังตาล	เพื่อให้ประชาชนสามารถสัญจรไป - มา ได้สะดวก	ก่อสร้างถนน คสล. กว้าง ๔ เมตร ยาว ๒๐๐ เมตร หนา ๐.๑๕ เมตร หรือมีพื้นที่คสล. ไม่น้อยกว่า ๘๐๐ ตารางเมตร พร้อมลงลูกรังไหล่ทางปรับพื้นที่ตามสภาพ	-	-	-	๔๙๐,๐๐๐	-	มีถนนที่ได้มาตรฐานตามแบบ	ประชาชนสามารถสัญจรไป - มา ได้สะดวก	แผนพัฒนาหมู่บ้าน หมู่ที่ ๑	กองช่าง
๒	โครงการก่อสร้างถนน คสล. สายสะพานดำ หมู่ที่ ๑ ตำบลวังตาล	เพื่อให้ประชาชนสามารถสัญจรไป - มา ได้สะดวก	ก่อสร้างถนน คสล. กว้าง ๔ เมตร ยาว ๒๐๐ เมตร หนา ๐.๑๕ เมตร หรือมีพื้นที่คสล. ไม่น้อยกว่า ๘๐๐ ตารางเมตร พร้อมลงลูกรังไหล่ทางปรับพื้นที่ตามสภาพ	-	-	-	-	๔๙๐,๐๐๐	มีถนนที่ได้มาตรฐานตามแบบ	ประชาชนสามารถสัญจรไป - มา ได้สะดวก	แผนพัฒนาหมู่บ้าน หมู่ที่ ๑	กองช่าง
๓	โครงการก่อสร้างถนน คสล. สายคลองยาง ซอย ๒ หมู่ที่ ๑ ตำบลวังตาล	เพื่อให้ประชาชนสามารถสัญจรไป - มา ได้สะดวก	ก่อสร้างถนน คสล. กว้าง ๓.๕๐ เมตร ยาว ๒๑๐ เมตร หนา ๐.๑๕ เมตร หรือมีพื้นที่คสล. ไม่น้อยกว่า ๗๓๕ ตารางเมตร พร้อมลงลูกรังไหล่ทางปรับพื้นที่ตามสภาพ	๔๙๐,๐๐๐	-	-	-	-	มีถนนที่ได้มาตรฐานตามแบบ	ประชาชนสามารถสัญจรไป - มา ได้สะดวก	แผนพัฒนาหมู่บ้าน หมู่ที่ ๑	กองช่าง
<b>หมู่ที่ ๒</b>												
๔	โครงการยกระดับถนนลูกรังสายฟาร์มพนม - ฟาร์มบรรเทา หมู่ที่ ๒ ตำบลวังตาล	เพื่อให้ประชาชนสามารถสัญจรไป - มา ได้สะดวก	ยกระดับถนนลูกรังกว้าง ๔ เมตร ยาว ๗๐๕ เมตร สูงเฉลี่ย ๐.๓๐ เมตร	๑๗๐,๐๐๐	-	-	-	-	มีถนนที่ได้มาตรฐานตามแบบ	มีถนน คสล. ที่ประชาชนสามารถสัญจรไป - มา ได้สะดวก	แผนพัฒนาหมู่บ้าน หมู่ที่ ๒	กองช่าง
๕	โครงการก่อสร้างถนน คสล. สายหนองแก ซอย ๑ หมู่ที่ ๒ ตำบลวังตาล	เพื่อให้ประชาชนสามารถสัญจรไป - มา ได้สะดวก	ก่อสร้างถนน คสล. กว้าง ๔ เมตร ยาว ๒๐๐ เมตร หนา ๐.๑๕ เมตร หรือมีพื้นที่คสล. ไม่น้อยกว่า ๘๐๐ ตารางเมตร พร้อมลงลูกรังไหล่ทางปรับพื้นที่ตามสภาพ	-	-	๔๙๐,๐๐๐	-	-	มีถนนที่ได้มาตรฐานตามแบบ	มีถนน คสล. ที่ประชาชนสามารถสัญจรไป - มา ได้สะดวก	แผนพัฒนาหมู่บ้าน หมู่ที่ ๒	กองช่าง

ที่	โครงการ	วัตถุประสงค์	เป้าหมาย (ผลผลิตของโครงการ)	งบประมาณ					ตัวชี้วัด KPI	ผลที่คาดว่าจะได้รับ	ที่มาของโครงการ	หน่วยงานรับผิดชอบ
				๒๕๖๖ (บาท)	๒๕๖๗ (บาท)	๒๕๖๘ (บาท)	๒๕๖๙ (บาท)	๒๕๗๐ (บาท)				
๖	โครงการก่อสร้างถนน คสล. สายหนองแก ซอย ๑ หมู่ที่ ๒ ตำบลวังตาล	เพื่อให้ประชาชนสามารถสัญจรไป - มา ได้สะดวก	ก่อสร้างถนน คสล. กว้าง ๔ เมตร ยาว ๒๐๐ เมตร หนา ๐.๑๕ เมตร หรือมีพื้นที่ คสล. ไม่น้อยกว่า ๘๐๐ ตารางเมตร พร้อมลงลูกรังไหลทางปรับพื้นที่ตามสภาพ	-	-	-	๔๙๐,๐๐๐	-	มีถนนที่ได้มาตรฐานตามแบบ	มีถนน คสล. ที่ประชาชนสามารถสัญจรไป - มา ได้สะดวก	แผนพัฒนาหมู่บ้าน หมู่ที่ ๒	กองช่าง
๗	โครงการก่อสร้างถนน คสล. สายหนองแก ซอย ๑ หมู่ที่ ๒ ตำบลวังตาล	เพื่อให้ประชาชนสามารถสัญจรไป - มา ได้สะดวก	ก่อสร้างถนน คสล. กว้าง ๔ เมตร ยาว ๒๐๐ เมตร หนา ๐.๑๕ เมตร หรือมีพื้นที่ คสล. ไม่น้อยกว่า ๘๐๐ ตารางเมตร พร้อมลงลูกรังไหลทางปรับพื้นที่ตามสภาพ	-	-	-	๔๙๐,๐๐๐	-	มีถนนที่ได้มาตรฐานตามแบบ	มีถนน คสล. ที่ประชาชนสามารถสัญจรไป - มา ได้สะดวก	แผนพัฒนาหมู่บ้าน หมู่ที่ ๒	กองช่าง
๘	โครงการติดตั้งชุดโคมไฟฟ้าถนนพลังงานแสงอาทิตย์ภายในหมู่บ้าน หมู่ที่ ๒ ตำบลวังตาล	เพื่อใช้ส่องสว่างถนนและจุดเสี่ยงในพื้นที่ให้เกิดปลอดภัยของประชาชน	ติดตั้งไฟฟ้าส่องสว่างพลังงานแสงอาทิตย์ จำนวน ๕๐ จุด	-	-	-	-	๕๐๐,๐๐๐	ร้อยละ ๗๐ ของประชาชนเกิดความปลอดภัยเพิ่มขึ้น	อุบัติเหตุและอาชญากรรมบริเวณจุดเสี่ยงลดลง	แผนพัฒนาหมู่บ้าน หมู่ที่ ๒	กองช่าง
<b>หมู่ที่ ๓</b>												
๙	โครงการยกระดับถนนลูกรังสายน้ำผ่า ซอย ๑ หมู่ที่ ๓ ตำบลวังตาล	เพื่อให้ประชาชนสามารถสัญจรไป - มา ได้สะดวก	ยกระดับถนนลูกรังกว้าง ๔ เมตร ยาว ๔๐๐ เมตร สูงเฉลี่ย ๐.๕๐ เมตร	๑๗๐,๐๐๐	-	-	-	-	มีถนนที่ได้มาตรฐานตามแบบ	มีถนน คสล. ที่ประชาชนสามารถสัญจรไป - มา ได้สะดวก	แผนพัฒนาหมู่บ้าน หมู่ที่ ๓	กองช่าง
<b>หมู่ที่ ๖</b>												
๑๐	โครงการก่อสร้างถนน คสล. สายบ้านตะเคียนทองหมู่ที่ ๖ ตำบลวังตาล	เพื่อให้ประชาชนสามารถสัญจรไป - มา ได้สะดวก	ก่อสร้างถนน คสล. กว้าง ๔ เมตร ยาว ๒๒๐ เมตร หนา ๐.๑๕ เมตร หรือมีพื้นที่ คสล. ไม่น้อยกว่า ๘๘๐ ตารางเมตร พร้อมลงลูกรังไหลทางปรับพื้นที่ตามสภาพ	๕๐๐,๐๐๐	-	-	-	-	มีถนนที่ได้มาตรฐานตามแบบ	มีถนน คสล. ที่ประชาชนสามารถสัญจรไป - มา ได้สะดวก	แผนพัฒนาหมู่บ้าน หมู่ที่ ๖	กองช่าง
๑๑	โครงการปรับปรุงระบบท่อเมนประปาหมู่บ้าน หมู่ที่ ๖ ตำบลวังตาล	เพื่อให้ประชาชนมีน้ำอุปโภคบริโภคอย่างเพียงพอ	วางท่อเมนประปา ท่อ PE ความยาวรวม ๑,๕๐๐ เมตร	-	๒๐๐,๐๐๐	-	-	-	ร้อยละหรือจำนวนครัวเรือนมีน้ำอุปโภคบริโภคเพิ่มขึ้น	ประชาชนมีน้ำอุปโภคบริโภคอย่างเพียงพอ	แผนพัฒนาหมู่บ้าน หมู่ที่ ๖	กองช่าง
๑๒	โครงการติดตั้งชุดโคมไฟฟ้าถนนพลังงานแสงอาทิตย์ภายในหมู่บ้าน หมู่ที่ ๖ ตำบลวังตาล	เพื่อใช้ส่องสว่างถนนและจุดเสี่ยงในพื้นที่ให้เกิดปลอดภัยของประชาชน	ติดตั้งไฟฟ้าส่องสว่างพลังงานแสงอาทิตย์ จำนวน ๕๐ จุด	-	-	๕๐๐,๐๐๐	-	-	ร้อยละ ๗๐ ของประชาชนเกิดความปลอดภัยเพิ่มขึ้น	อุบัติเหตุและอาชญากรรมบริเวณจุดเสี่ยงลดลง	แผนพัฒนาหมู่บ้าน หมู่ที่ ๖	กองช่าง

ที่	โครงการ	วัตถุประสงค์	เป้าหมาย (ผลผลิตของโครงการ)	งบประมาณ					ตัวชี้วัด KPI	ผลที่คาดว่าจะได้รับ	ที่มาของโครงการ	หน่วยงานรับผิดชอบ
				๒๕๖๖ (บาท)	๒๕๖๗ (บาท)	๒๕๖๘ (บาท)	๒๕๖๙ (บาท)	๒๕๗๐ (บาท)				
๑๓	โครงการก่อสร้างถนน คสล. สายบ้านตะเคียนทองหมู่ที่ ๖ ตำบลวังดาล	เพื่อให้ประชาชนสามารถสัญจรไป - มา ได้สะดวก	ก่อสร้างถนน คสล. กว้าง ๔ เมตร ยาว ๒๒๐ เมตร หนา ๐.๑๕ เมตร หรือมีพื้นที่ คสล. ไม่น้อยกว่า ๘๘๐ ตารางเมตร พร้อมลงลูกรังไหลทางปรับพื้นที่ตามสภาพ	-	-	-	๕๐๐,๐๐๐	-	มีถนนที่ได้มาตรฐานตามแบบ	มีถนน คสล. ที่ประชาชนสามารถสัญจรไป - มา ได้สะดวก	แผนพัฒนาหมู่บ้าน หมู่ที่ ๖	กองช่าง
๑๔	โครงการก่อสร้างถนน คสล. สายบ้านตะเคียนทองหมู่ที่ ๖ ตำบลวังดาล	เพื่อให้ประชาชนสามารถสัญจรไป - มา ได้สะดวก	ก่อสร้างถนน คสล. กว้าง ๔ เมตร ยาว ๑๗๐ เมตร หนา ๐.๑๕ เมตร หรือมีพื้นที่ คสล. ไม่น้อยกว่า ๖๘๐ ตารางเมตร พร้อมลงลูกรังไหลทางปรับพื้นที่ตามสภาพ	-	-	-	-	๓๙๐,๐๐๐	มีถนนที่ได้มาตรฐานตามแบบ	มีถนน คสล. ที่ประชาชนสามารถสัญจรไป - มา ได้สะดวก	แผนพัฒนาหมู่บ้าน หมู่ที่ ๖	กองช่าง
หมู่ที่ ๘												
๑๕	โครงการปรับปรุงถนนลูกรัง สายเลียบบคลองชลประทาน (หนองแขนนาง - โคกกรวด) หมู่ที่ ๘ ตำบลวังดาล	เพื่อให้ประชาชนสามารถสัญจรไป - มา ได้สะดวก	๑. ยกระดับถนนลูกรังระยะทาง ๒,๐๐๐ เมตร ๒. วางระบบระบายน้ำคอนกรีตเสริมเหล็กแบบท่อสี่เหลี่ยม	-	๕๐๐,๐๐๐	-	-	-	มีถนนที่ได้มาตรฐานตามแบบ	ประชาชนสามารถสัญจรไป - มา ได้สะดวก	แผนพัฒนาหมู่บ้าน หมู่ที่ ๘	กองช่าง
๑๖	โครงการติดตั้งระบบไฟฟ้าพลังงานแสงอาทิตย์สำหรับประปาหมู่บ้าน หมู่ที่ ๘ ตำบลวังดาล	เพื่อให้ประชาชนมีน้ำอุปโภคบริโภคอย่างเพียงพอ	๑. ติดตั้งระบบพลังงานไฟฟ้าพลังงานแสงอาทิตย์ จำนวน 1 ชุด ๒. จัดซื้อเครื่องสูบน้ำสำหรับระบบไฟฟ้าพลังงานแสงอาทิตย์ ๓. เชื่อมต่อระบบไฟฟ้าพลังงานแสงอาทิตย์เข้ากับระบบประปาหมู่บ้าน	-	-	-	๕๐๐,๐๐๐	-	ร้อยละหรือจำนวนครัวเรือนมีน้ำอุปโภคบริโภคเพิ่มขึ้น	ประชาชนมีน้ำอุปโภคบริโภคอย่างเพียงพอ	แผนพัฒนาหมู่บ้าน หมู่ที่ ๘	กองช่าง
๑๗	โครงการยกระดับถนนลูกรังทางลงทุ่งนาบ้านโมกสูง หมู่ที่ ๘ ตำบลวังดาล	เพื่อให้ประชาชนสามารถสัญจรไป - มา ได้สะดวก	ยกระดับถนนลูกรังกว้าง ๔ เมตร ยาว ๓๐๐ เมตร สูงเฉลี่ย ๐.๕๐ เมตร	-	-	-	-	๒๘๐,๐๐๐	มีถนนที่ได้มาตรฐานตามแบบ	มีถนน คสล. ที่ประชาชนสามารถสัญจรไป - มา ได้สะดวก	แผนพัฒนาหมู่บ้าน หมู่ที่ ๘	กองช่าง

ที่	โครงการ	วัตถุประสงค์	เป้าหมาย (ผลผลิตของโครงการ)	งบประมาณ					ตัวชี้วัด KPI	ผลที่คาดว่าจะได้รับ	ที่มาของโครงการ	หน่วยงานรับผิดชอบ
				๒๕๖๖ (บาท)	๒๕๖๗ (บาท)	๒๕๖๘ (บาท)	๒๕๖๙ (บาท)	๒๕๗๐ (บาท)				
<b>หมู่ที่ ๑๐</b>												
๑๘	โครงการติดตั้งชุดโคมไฟฟ้าถนนพลังงานแสงอาทิตย์ ภายในหมู่บ้าน หมู่ที่ ๑๐ ตำบลวังตาล	เพื่อใช้ส่องสว่างถนนและจุดเสี่ยงในพื้นที่ให้เกิดปลอดภัยของประชาชน	ติดตั้งไฟฟ้าส่องสว่างพลังงานแสงอาทิตย์ จำนวน ๕๐ จุด	๕๐๐,๐๐๐	-	-	-	-	ร้อยละ ๗๐ ของประชาชน เกิดความปลอดภัยเพิ่มขึ้น	อุบัติเหตุ และ อาชญากรรม บริเวณจุดเสี่ยงลดลง	แผนพัฒนาหมู่บ้าน หมู่ที่ ๑๐	กองช่าง
<b>หมู่ที่ ๑๑</b>												
๑๙	โครงการวางท่อระบายน้ำบริเวณที่นายนายสัมฤทธิ์ แพนลา ถึงทุ่งรวงทอง หมู่ที่ ๑๑ ตำบลวังตาล	เพื่อป้องกันปัญหาน้ำท่วมขังในหมู่บ้าน	๑. วางระบายน้ำ คสล. ขนาด $\varnothing$ ๑.๐๐ เมตร ความยาวรวม ๓๐๐ เมตร ๒. ขุดลอกคลองระบายน้ำบริเวณรอบอ่างเก็บน้ำหนองแขนนางน้อย	๕๐๐,๐๐๐	-	-	-	-	ร้อยละหรือจำนวนครัวเรือนที่มีค่าน้ำท่วมขังเพิ่มมากขึ้น	ป้องกันปัญหาน้ำท่วมขังได้	แผนพัฒนาหมู่บ้าน หมู่ที่ ๑๑	กองช่าง
<b>หมู่ที่ ๑๒</b>												
๒๐	โครงการปรับปรุงระบบท่อเมนประปาหมู่บ้าน หมู่ที่ ๑๒ ตำบลวังตาล	เพื่อให้ประชาชนมีน้ำเพื่อการอุปโภค บริโภคอย่างทั่วถึง	วางระบบท่อเมนประปา PVC ขนาด $\varnothing$ ๓ นิ้ว ระยะทาง ๒,๕๐๐ เมตร (บริเวณบ้านโคก - บ้านหนองยายญวน)	๕๐๐,๐๐๐	-	-	-	-	ร้อยละหรือจำนวนครัวเรือนมีน้ำอุปโภคบริโภคอย่างเพียงพอ	ประชาชนมีน้ำอุปโภคบริโภคอย่างเพียงพอ	แผนพัฒนาหมู่บ้าน หมู่ที่ ๑๒	กองช่าง
๒๑	โครงการก่อสร้างถนน คสล. สายเนินบก หมู่ที่ ๑๒ ตำบลวังตาล	เพื่อให้ประชาชนสามารถสัญจรไป - มา ได้สะดวก	ก่อสร้างถนน คสล. กว้าง ๔ เมตร ยาว ๒๒๐ เมตร หนา ๐.๑๕ เมตร หรือมีพื้นที่คสล. ไม่น้อยกว่า ๘๘๐ ตารางเมตร พร้อมลงลูกรังไหลทางปรับพื้นที่ตามสภาพ	-	๕๐๐,๐๐๐	-	-	-	มีถนนที่ได้มาตรฐานตามแบบ	มีถนน คสล. ที่ประชาชนสามารถสัญจรไป - มา ได้สะดวก	แผนพัฒนาหมู่บ้าน หมู่ที่ ๑๒	กองช่าง
๒๒	โครงการก่อสร้างถนน คสล. สายเนินบก หมู่ที่ ๑๒ ตำบลวังตาล	เพื่อให้ประชาชนสามารถสัญจรไป - มา ได้สะดวก	ก่อสร้างถนน คสล. กว้าง ๔ เมตร ยาว ๒๒๐ เมตร หนา ๐.๑๕ เมตร หรือมีพื้นที่คสล. ไม่น้อยกว่า ๘๘๐ ตารางเมตร พร้อมลงลูกรังไหลทางปรับพื้นที่ตามสภาพ	-	๕๐๐,๐๐๐	-	-	-	มีถนนที่ได้มาตรฐานตามแบบ	มีถนน คสล. ที่ประชาชนสามารถสัญจรไป - มา ได้สะดวก	แผนพัฒนาหมู่บ้าน หมู่ที่ ๑๒	กองช่าง
๒๓	โครงการติดตั้งชุดโคมไฟฟ้าถนนพลังงานแสงอาทิตย์ภายในหมู่บ้าน หมู่ที่ ๑๒ ตำบลวังตาล	เพื่อใช้ส่องสว่างถนนและจุดเสี่ยงในพื้นที่ให้เกิดปลอดภัยของประชาชน	ติดตั้งไฟฟ้าส่องสว่างพลังงานแสงอาทิตย์ จำนวน ๕๐ จุด	-	-	๕๐๐,๐๐๐	-	-	ร้อยละ ๗๐ ของประชาชน เกิดความปลอดภัยเพิ่มขึ้น	อุบัติเหตุ และ อาชญากรรม บริเวณจุดเสี่ยงลดลง	แผนพัฒนาหมู่บ้าน หมู่ที่ ๑๒	กองช่าง

ที่	โครงการ	วัตถุประสงค์	เป้าหมาย (ผลผลิตของโครงการ)	งบประมาณ					ตัวชี้วัด KPI	ผลที่คาดว่าจะได้รับ	ที่มาของโครงการ	หน่วยงานรับผิดชอบ
				๒๕๖๖ (บาท)	๒๕๖๗ (บาท)	๒๕๖๘ (บาท)	๒๕๖๙ (บาท)	๒๕๗๐ (บาท)				
๒๔	โครงการขยายไหล่ทางสายกุดเขมร หมู่ที่ ๑๒ ตำบลวังตาล	เพื่อให้ประชาชนสามารถสัญจรไป – มา ได้สะดวก และรองรับการทำถนนแอสฟัลติกคอนกรีต	ขยายไหล่ทางถนนลูกรังจากเดิมออกข้างละ ๑.๕๐ เมตร ระยะทางรวม ๒,๓๐๐ เมตร	-	-	-	๕๐๐,๐๐๐	-	มีถนนที่ได้มาตรฐานตามแบบ	มีถนน คสล. ที่ประชาชนสามารถสัญจรไป – มา ได้สะดวก	แผนพัฒนาหมู่บ้าน หมู่ที่ ๑๒	กองช่าง
๒๕	โครงการต่อเติมศาลาประชาคม (บริเวณข้าง รร.วังตาล) หมู่ที่ ๑๒ ตำบลวังตาล	๑) เพื่อให้ประชาชนมีพื้นที่จัดทำกิจกรรมส่วนรวมร่วมกัน ๒) เพื่อส่งเสริมการพัฒนาท้องถิ่น	ก่อสร้างอาคาร คสล. ชั้นเดียว จำนวน ๑ หลัง	-	-	-	-	๔๐๐,๐๐๐	ร้อยละของกิจกรรม/ประชาชนผู้ใช้ประโยชน์	ประชาชนได้ใช้ประโยชน์/ดำเนินกิจกรรมเพิ่มขึ้น	แผนพัฒนาหมู่บ้าน หมู่ที่ ๑๒	กองช่าง
<b>หมู่ที่ ๑๓</b>												
๒๖	โครงการปรับปรุงถนน คสล. ด้วยแอสฟัลต์ติกคอนกรีตสายพรมแสง - ทำสนามทอง ซอย ๒ หมู่ที่ ๑๓ ตำบลวังตาล	เพื่อให้ประชาชนสามารถสัญจรไป – มา ได้สะดวก	ปรับปรุงถนน คสล. ด้วยแอสฟัลติกคอนกรีต ขนาดผิวจราจรกว้าง ๕.๐๐ เมตร ความยาว ๒๖๐ เมตร ความหนา ๕ ซม. โดยมีพื้นที่ผิวจราจรรวมไม่น้อยกว่า ๑,๓๐๐ ตารางเมตร	๔๔๕,๐๐๐	-	-	-	-	มีถนนที่ได้มาตรฐานตามแบบ	มีถนน คสล. ที่ประชาชนสามารถสัญจรไป – มา ได้สะดวก	แผนพัฒนาหมู่บ้าน หมู่ที่ ๑๓	กองช่าง
๒๗	โครงการปรับปรุงถนน คสล. ด้วยแอสฟัลต์ติกคอนกรีตสายพรมแสง - ทำสนามทอง ซอย ๒ หมู่ที่ ๑๓ ตำบลวังตาล	เพื่อให้ประชาชนสามารถสัญจรไป – มา ได้สะดวก	ปรับปรุงถนน คสล. ด้วยแอสฟัลติกคอนกรีต ขนาดผิวจราจรกว้าง ๕.๐๐ เมตร ความยาว ๒๖๐ เมตร ความหนา ๕ ซม. โดยมีพื้นที่ผิวจราจรรวมไม่น้อยกว่า ๑,๓๐๐ ตารางเมตร	-	๔๔๕,๐๐๐	-	-	-	มีถนนที่ได้มาตรฐานตามแบบ	มีถนน คสล. ที่ประชาชนสามารถสัญจรไป – มา ได้สะดวก	แผนพัฒนาหมู่บ้าน หมู่ที่ ๑๓	กองช่าง
๒๘	โครงการซ่อมแซมฝายชะลอน้ำ บริเวณคลองยาง หมู่ที่ ๑๓ ตำบลวังตาล	เพื่อเก็บกักน้ำไว้ใช้ประโยชน์ สำหรับ อุปโภคบริโภค	ซ่อมแซมฝายชะลอน้ำ คสล. ที่ชำรุดเสียหาย เพื่อให้สามารถใช้ได้ดีดังเดิม จำนวน ๔ แห่ง	-	-	-	๑๐๐,๐๐๐	-	ร้อยละของแหล่งน้ำที่ได้รับการพัฒนา	ตำบลวังตาลมีแหล่งน้ำที่สามารถใช้ประโยชน์ได้ตลอดปีเพิ่มขึ้น	แผนพัฒนาหมู่บ้าน หมู่ที่ ๑๓	กองช่าง

ที่	โครงการ	วัตถุประสงค์	เป้าหมาย (ผลผลิตของโครงการ)	งบประมาณ					ตัวชี้วัด KPI	ผลที่คาดว่าจะได้รับ	ที่มาของโครงการ	หน่วยงานรับผิดชอบ
				๒๕๖๖ (บาท)	๒๕๖๗ (บาท)	๒๕๖๘ (บาท)	๒๕๖๙ (บาท)	๒๕๗๐ (บาท)				
๒๙	โครงการติดตั้งชุดโคมไฟฟ้าถนนพลังงานแสงอาทิตย์ ภายในหมู่บ้าน หมู่ที่ ๑๓ ตำบลวังตาล	เพื่อใช้ส่องสว่างถนนและจุดเสี่ยงในพื้นที่ให้เกิดปลอดภัยของประชาชน	ติดตั้งไฟฟ้าส่องสว่างพลังงานแสงอาทิตย์ จำนวน ๕๐ จุด	-	-	-	-	๕๐๐,๐๐๐	ร้อยละ ๗๐ ของประชาชน เกิดความปลอดภัยเพิ่มขึ้น	อุบัติเหตุ และอาชญากรรม บริเวณจุดเสี่ยงลดลง	แผนพัฒนาหมู่บ้าน หมู่ที่ ๑๓	กองช่าง
<b>หมู่ที่ ๑๔</b>												
๓๐	โครงการปรับปรุงศาลากลางบ้าน หมู่ที่ ๑๔ ตำบลวังตาล	๑) เพื่อให้ประชาชนมีพื้นที่จัดทำกิจกรรมส่วนรวมร่วมกัน ๒) เพื่อส่งเสริมการพัฒนาท้องถิ่น	ก่อสร้างอาคาร คสล. ชั้นเดียว จำนวน ๑ หลัง	๔๐๐,๐๐๐	-	-	-	-	ร้อยละของกิจกรรม/ประชาชนผู้ใช้ประโยชน์	ประชาชนได้ใช้ประโยชน์/ดำเนินกิจกรรมเพิ่มขึ้น	แผนพัฒนาหมู่บ้าน หมู่ที่ ๑๔	กองช่าง
๓๑	โครงการปรับปรุงระบบท่อเมนประปาหมู่บ้าน หมู่ที่ ๑๔ ตำบลวังตาล	เพื่อให้ประชาชนมีน้ำเพื่อการอุปโภค บริโภคอย่างทั่วถึง	วางระบบท่อเมนประปา PVC ขนาด Ø ๓ นิ้ว ระยะทาง ๒,๕๐๐ เมตร	-	๕๐๐,๐๐๐	-	-	-	ร้อยละหรือจำนวนครัวเรือนมีน้ำอุปโภค บริโภค อย่างเพียงพอ	ประชาชนมีน้ำอุปโภค บริโภคอย่างเพียงพอ	แผนพัฒนาหมู่บ้าน หมู่ที่ ๑๔	กองช่าง
๓๒	โครงการก่อสร้างถนน คสล. สายบ้านโนนเจริญ หมู่ที่ ๑๔ ตำบลวังตาล	เพื่อให้ประชาชนสามารถสัญจรไป - มา ได้สะดวก	ก่อสร้างถนน คสล. กว้าง ๔ เมตร ยาว ๒๒๐ เมตร หนา ๐.๑๕ เมตร หรือมีพื้นที่คสล. ไม่น้อยกว่า ๘๘๐ ตารางเมตร พร้อมลงลูกรังไหลทางปรับพื้นที่ตามสภาพ	-	-	๕๐๐,๐๐๐	-	-	มีถนนที่ได้มาตรฐานตามแบบ	มีถนน คสล. ที่ประชาชนสามารถสัญจรไป - มา ได้สะดวก	แผนพัฒนาหมู่บ้าน หมู่ที่ ๑๔	กองช่าง
๓๓	โครงการติดตั้งชุดโคมไฟฟ้าถนนพลังงานแสงอาทิตย์ ภายในหมู่บ้าน หมู่ที่ ๑๔ ตำบลวังตาล	เพื่อใช้ส่องสว่างถนนและจุดเสี่ยงในพื้นที่ให้เกิดปลอดภัยของประชาชน	ติดตั้งไฟฟ้าส่องสว่างพลังงานแสงอาทิตย์ จำนวน ๕๐ จุด	-	-	-	๕๐๐,๐๐๐	-	ร้อยละ ๗๐ ของประชาชน เกิดความปลอดภัยเพิ่มขึ้น	อุบัติเหตุ และอาชญากรรม บริเวณจุดเสี่ยงลดลง	แผนพัฒนาหมู่บ้าน หมู่ที่ ๑๔	กองช่าง
<b>หมู่ที่ ๑๕</b>												
๓๔	โครงการก่อสร้างถนน คสล. สายโคกกระชาย หมู่ที่ ๑๕ ตำบลวังตาล	เพื่อให้ประชาชนสามารถสัญจรไป - มา ได้สะดวก	ก่อสร้างถนน คสล. กว้าง ๕ เมตร ยาว ๑๗๐ เมตร หนา ๐.๑๕ เมตร หรือมีพื้นที่คสล. ไม่น้อยกว่า ๘๕๐ ตารางเมตร พร้อมลงลูกรังไหลทางปรับพื้นที่ตามสภาพ	๕๐๐,๐๐๐	-	-	-	-	มีถนนที่ได้มาตรฐานตามแบบ	มีถนน คสล. ที่ประชาชนสามารถสัญจรไป - มา ได้สะดวก	แผนพัฒนาหมู่บ้าน หมู่ที่ ๑๕	กองช่าง

ที่	โครงการ	วัตถุประสงค์	เป้าหมาย (ผลผลิตของโครงการ)	งบประมาณ					ตัวชี้วัด KPI	ผลที่คาดว่าจะได้รับ	ที่มาของโครงการ	หน่วยงานรับผิดชอบ
				๒๕๖๖ (บาท)	๒๕๖๗ (บาท)	๒๕๖๘ (บาท)	๒๕๖๙ (บาท)	๒๕๗๐ (บาท)				
๓๕	โครงการก่อสร้างถนน คสล. สายโคกกระชาย หมู่ที่ ๑๕ ตำบลวังตาล	เพื่อให้ประชาชนสามารถสัญจรไป – มา ได้สะดวก	ก่อสร้างถนน คสล. กว้าง ๕ เมตร ยาว ๑๗๐ เมตร หนา ๐.๑๕ เมตร หรือมีพื้นที่ คสล. ไม่น้อยกว่า ๘๕๐ ตารางเมตร พร้อมลงลูกรังไหลทางปรับพื้นที่ตามสภาพ	๕๐๐,๐๐๐	-	-	-	-	มีถนนที่ได้มาตรฐานตามแบบ	มีถนน คสล. ที่ประชาชนสามารถสัญจรไป – มา ได้สะดวก	แผนพัฒนาหมู่บ้าน หมู่ที่ ๑๕	กองช่าง
๓๖	โครงการวางท่อระบายน้ำภายในหมู่บ้าน หมู่ที่ ๑๕ ตำบลวังตาล	เพื่อป้องกันปัญหาน้ำท่วมขังในหมู่บ้าน	วางท่อระบายน้ำ คสล. ขนาด Ø ๐.๔๐ เมตร ระยะทางรวม ๕๐๐ เมตร	-	-	-	๔๐๐,๐๐๐	-	ร้อยละหรือจำนวนครัวเรือน ที่มีล้นน้ำท่วมขังเพิ่ม มากขึ้น	ป้องกันปัญหาน้ำท่วมขังได้	แผนพัฒนาหมู่บ้าน หมู่ที่ ๑๕	กองช่าง
๓๗	โครงการปรับปรุงภูมิทัศน์ภายในหมู่บ้าน หมู่ที่ ๑๕ ตำบลวังตาล	เพื่อปรับปรุงภูมิทัศน์บริเวณภายในหมู่บ้าน	ปรับปรุงภูมิทัศน์บริเวณภายในหมู่บ้าน	-	-	-	-	๕๐๐,๐๐๐	มีความสะอาดเพิ่มขึ้น	ประชาชนในพื้นที่ได้ใช้ประโยชน์	แผนพัฒนาหมู่บ้าน หมู่ที่ ๑๕	กองช่าง
<b>หมู่ที่ ๑๖</b>												
๓๘	โครงการติดตั้งชุดโคมไฟฟ้าถนนพลังงานแสงอาทิตย์ ภายในหมู่บ้าน หมู่ที่ ๑๖ ตำบลวังตาล	เพื่อใช้ส่องสว่างถนนและจุดเสี่ยงในพื้นที่ให้เกิดปลอดภัยของประชาชน	ติดตั้งไฟฟ้าส่องสว่างพลังงานแสงอาทิตย์ จำนวน ๕๐ จุด	-	๕๐๐,๐๐๐	-	-	-	ร้อยละ ๗๐ ของประชาชนเกิดความปลอดภัยเพิ่มขึ้น	อุบัติเหตุและอาชญากรรมบริเวณจุดเสี่ยงลดลง	แผนพัฒนาหมู่บ้าน หมู่ที่ ๑๖	กองช่าง
๓๙	โครงการก่อสร้างถนน คสล. สายบ้านหนองชุมหวาย - หนองอีजू หมู่ที่ ๑๖ ตำบลวังตาล	เพื่อให้ประชาชนสามารถสัญจรไป – มา ได้สะดวก	ก่อสร้างถนน คสล. กว้าง ๕ เมตร ยาว ๑๗๐ เมตร หนา ๐.๑๕ เมตร หรือมีพื้นที่ คสล. ไม่น้อยกว่า ๘๕๐ ตารางเมตร พร้อมลงลูกรังไหลทางปรับพื้นที่ตามสภาพ	-	-	-	๕๐๐,๐๐๐	-	มีถนนที่ได้มาตรฐานตามแบบ	มีถนน คสล. ที่ประชาชนสามารถสัญจรไป – มา ได้สะดวก	แผนพัฒนาหมู่บ้าน หมู่ที่ ๑๖	กองช่าง
๔๐	โครงการก่อสร้างถนน คสล. สายบ้านหนองชุมหวาย - หนองอีजू หมู่ที่ ๑๖ ตำบลวังตาล	เพื่อให้ประชาชนสามารถสัญจรไป – มา ได้สะดวก	ก่อสร้างถนน คสล. กว้าง ๕ เมตร ยาว ๑๗๐ เมตร หนา ๐.๑๕ เมตร หรือมีพื้นที่ คสล. ไม่น้อยกว่า ๘๕๐ ตารางเมตร พร้อมลงลูกรังไหลทางปรับพื้นที่ตามสภาพ	-	-	-	๕๐๐,๐๐๐	-	มีถนนที่ได้มาตรฐานตามแบบ	มีถนน คสล. ที่ประชาชนสามารถสัญจรไป – มา ได้สะดวก	แผนพัฒนาหมู่บ้าน หมู่ที่ ๑๖	กองช่าง
<b>รวม ๔๐ โครงการ</b>				<b>๔,๗๒๕,๐๐๐</b>	<b>๓,๑๙๕,๐๐๐</b>	<b>๑,๙๙๐,๐๐๐</b>	<b>๔,๙๗๐,๐๐๐</b>	<b>๓,๐๖๐,๐๐๐</b>	<b>-</b>			

## ๒. บัญชีโครงการพัฒนาท้องถิ่น

## รายละเอียดโครงการพัฒนา

ที่นำมาจากแผนพัฒนาหมู่บ้านและแผนพัฒนาชุมชน

แผนพัฒนาท้องถิ่น (พ.ศ. ๒๕๖๖ - ๒๕๗๐)

องค์การบริหารส่วนตำบลวังตาล อำเภอภินทรบุรี จังหวัดปราจีนบุรี

ก. ยุทธศาสตร์จังหวัดที่ ๑ ยกระดับการพัฒนาภาคอุตสาหกรรมด้วยนวัตกรรมสู่อุตสาหกรรมสีเขียว

ข. ยุทธศาสตร์การพัฒนาขององค์กรปกครองส่วนท้องถิ่นในเขตจังหวัดที่ ๓ ส่งเสริมเศรษฐกิจและการท่องเที่ยวชุมชน

๒. ยุทธศาสตร์การพัฒนา อปท. ที่ ๒ การส่งเสริมเศรษฐกิจ การเกษตร อุตสาหกรรมและการท่องเที่ยว

## ๒.๑ แผนงานอุตสาหกรรมและการโยธา

ที่	โครงการ	วัตถุประสงค์	เป้าหมาย (ผลผลิตของโครงการ)	งบประมาณ					ตัวชี้วัด KPI	ผลที่คาดว่าจะได้รับ	ที่มาของโครงการ	หน่วยงานรับผิดชอบ
				๒๕๖๖ (บาท)	๒๕๖๗ (บาท)	๒๕๖๘ (บาท)	๒๕๖๙ (บาท)	๒๕๗๐ (บาท)				
๑	โครงการก่อสร้างระบบประปากระจายน้ำเพื่อการเกษตร หมู่ที่ ๖ ตำบลวังตาล	เพื่อให้ประชาชนมีน้ำเพื่อการเกษตรอย่างเพียงพอและเพื่อการอุปโภคอย่างทั่วถึง	๑. ก่อสร้างถังแชมเปญ จำนวน ๑ ถัง ๒. วางระบบท่อ pvc ๓. จัดซื้อปั้มน้ำพร้อมติดตั้ง จำนวน ๑ ตัว ๔. ขยายเขตไฟฟ้า	-	-	-	-	๕๐๐,๐๐๐	ร้อยละของเกษตรกรที่ใช้น้ำเพิ่มขึ้น	ประชาชนมีน้ำเพื่อการเกษตรและอุปโภคอย่างเพียงพอ	แผนพัฒนาหมู่บ้าน หมู่ที่ ๖	กองช่าง
๒	โครงการก่อสร้างระบบประปากระจายน้ำเพื่อการเกษตร หมู่ที่ ๑๐ ตำบลวังตาล	เพื่อให้ประชาชนมีน้ำเพื่อการเกษตรอย่างเพียงพอและเพื่อการอุปโภคอย่างทั่วถึง	๑. ก่อสร้างถังแชมเปญ จำนวน ๑ ถัง ๒. วางระบบท่อ pvc ๓. จัดซื้อปั้มน้ำพร้อมติดตั้ง จำนวน ๑ ตัว ๔. ขยายเขตไฟฟ้า	-	-	-	-	๕๐๐,๐๐๐	ร้อยละของเกษตรกรที่ใช้น้ำเพิ่มขึ้น	ประชาชนมีน้ำเพื่อการเกษตรและอุปโภคอย่างเพียงพอ	แผนพัฒนาหมู่บ้าน หมู่ที่ ๖	กองช่าง
รวม ๒ โครงการ				๐	๐	๐	๐	๑,๐๐๐,๐๐๐		-		



๒. บัญชีโครงการพัฒนาท้องถิ่น

รายละเอียดโครงการพัฒนา  
ที่นำมาจากแผนพัฒนาหมู่บ้านและแผนพัฒนาชุมชน  
แผนพัฒนาท้องถิ่น (พ.ศ. ๒๕๖๖ - ๒๕๗๐)

แบบ ผ. ๐๒/๑

องค์การบริหารส่วนตำบลวังศาล อำเภออินทร์บุรี จังหวัดปราจีนบุรี

ก. ยุทธศาสตร์จังหวัดที่ ๕ ส่งเสริมการพัฒนาสังคมและการบริหารจัดการทรัพยากรธรรมชาติและสิ่งแวดล้อม อย่างมีคุณภาพ มั่นคง และสมดุล

ข. ยุทธศาสตร์การพัฒนาขององค์กรปกครองส่วนท้องถิ่นในเขตจังหวัดที่ ๒ พัฒนาคุณภาพชีวิต ทูทางสังคม และชุมชนให้เข้มแข็ง

๓. ยุทธศาสตร์การพัฒนา อปท. ที่ ๓ การพัฒนาด้านสังคม การศึกษา ศาสนาวัฒนธรรม สาธารณสุขและการกีฬา

๓.๑ แผนงานรักษาความสงบภายใน

ที่	โครงการ	วัตถุประสงค์	เป้าหมาย (ผลผลิตของโครงการ)	งบประมาณ					ตัวชี้วัด KPI	ผลที่คาดว่าจะได้รับ	ที่มาของโครงการ	หน่วยงานรับผิดชอบ
				๒๕๖๖ (บาท)	๒๕๖๗ (บาท)	๒๕๖๘ (บาท)	๒๕๖๙ (บาท)	๒๕๗๐ (บาท)				
๑	โครงการติดตั้งกล้องวงจรปิดภายในหมู่บ้าน หมู่ที่ ๘ ตำบลวังศาล	เพื่อยกระดับมาตรฐานความปลอดภัยในชีวิตและทรัพย์สินของประชาชน	ติดตั้งกล้องวงจรปิดถนนภายในหมู่บ้าน จำนวน ๑๕ จุด พร้อมอุปกรณ์ต่อพ่วง	-	-	๕๐๐,๐๐๐	-	-	ร้อยละของความปลอดภัยในชีวิตและทรัพย์สินของประชาชน	ประชาชนมีความปลอดภัยในชีวิตและทรัพย์สิน	แผนพัฒนาหมู่บ้าน หมู่ที่ ๘	กองช่าง
๒	โครงการติดตั้งกล้องวงจรปิดภายในหมู่บ้าน หมู่ที่ ๑๔ ตำบลวังศาล	เพื่อยกระดับมาตรฐานความปลอดภัยในชีวิตและทรัพย์สินของประชาชน	ติดตั้งกล้องวงจรปิดถนนภายในหมู่บ้าน จำนวน ๑๕ จุด พร้อมอุปกรณ์ต่อพ่วง	-	-	-	๕๐๐,๐๐๐	-	ร้อยละของความปลอดภัยในชีวิตและทรัพย์สินของประชาชน	ประชาชนมีความปลอดภัยในชีวิตและทรัพย์สิน	แผนพัฒนาหมู่บ้าน หมู่ที่ ๑๔	กองช่าง
รวม ๒ โครงการ				๐	๐	๕๐๐,๐๐๐	๕๐๐,๐๐๐	๐	-			

๒. บัญชีโครงการพัฒนาท้องถิ่น

บัญชีสรุปโครงการ

แบบ ผ. ๐๑

แผนพัฒนาท้องถิ่น (พ.ศ.๒๕๖๖ - ๒๕๗๐)

องค์การบริหารส่วนตำบลวังตาล อำเภอกบินทร์บุรี จังหวัดปราจีนบุรี

ยุทธศาสตร์	ปี ๒๕๖๖		ปี ๒๕๖๗		ปี ๒๕๖๘		ปี ๒๕๖๙		ปี ๒๕๗๐		รวม ๕ ปี	
	จำนวนโครงการ	งบประมาณ(บาท)	จำนวนโครงการ	งบประมาณ(บาท)	จำนวนโครงการ	งบประมาณ(บาท)	จำนวนโครงการ	งบประมาณ(บาท)	จำนวนโครงการ	งบประมาณ(บาท)	จำนวนโครงการ	งบประมาณ(บาท)
ยุทธศาสตร์การพัฒนา อปท. ที่ ๑ ยุทธศาสตร์การพัฒนาด้านโครงสร้างพื้นฐาน												
๑.๑ แผนงานอุตสาหกรรมและการโยธา	๒๙	๓๕๔,๐๓๐,๐๐๐	๒๙	๓๕๔,๐๓๐,๐๐๐	๒๙	๓๕๔,๐๓๐,๐๐๐	๒๙	๓๕๔,๐๓๐,๐๐๐	๒๙	๓๕๔,๐๓๐,๐๐๐	๑๔๕	๑,๗๗๐,๑๕๐,๐๐๐
รวม	๒๙	๓๕๔,๐๓๐,๐๐๐	๒๙	๓๕๔,๐๓๐,๐๐๐	๒๙	๓๕๔,๐๓๐,๐๐๐	๒๙	๓๕๔,๐๓๐,๐๐๐	๒๙	๓๕๔,๐๓๐,๐๐๐	๑๔๕	๑,๗๗๐,๑๕๐,๐๐๐
ยุทธศาสตร์การพัฒนา อปท. ที่ ๒ ยุทธศาสตร์การพัฒนาเศรษฐกิจ การเกษตร อุตสาหกรรมและการท่องเที่ยว												
รวม	-	-	-	-	-	-	-	-	-	-	-	-
ยุทธศาสตร์การพัฒนา อปท. ที่ ๓ ยุทธศาสตร์การพัฒนาด้านสังคม การศึกษา ศาสนา วัฒนธรรม สาธารณสุขและการกีฬา												
๓.๑ แผนงานการศึกษา	๑	๒,๕๕๙,๔๘๐	๑	๒,๕๕๙,๔๘๐	๑	๒,๕๕๙,๔๘๐	๑	๒,๕๕๙,๔๘๐	๑	๒,๕๕๙,๔๘๐	๕	๑๒,๗๙๗,๔๐๐
รวม	๑	๒,๕๕๙,๔๘๐	๑	๒,๕๕๙,๔๘๐	๑	๒,๕๕๙,๔๘๐	๑	๒,๕๕๙,๔๘๐	๑	๒,๕๕๙,๔๘๐	๕	๑๒,๗๙๗,๔๐๐
ยุทธศาสตร์การพัฒนา อปท. ที่ ๔ ยุทธศาสตร์การพัฒนาด้านการอนุรักษ์ธรรมชาติและสิ่งแวดล้อม												
รวม	-	-	-	-	-	-	-	-	-	-	-	-
ยุทธศาสตร์การพัฒนา อปท. ที่ ๕ ยุทธศาสตร์การพัฒนาด้านการบริหารจัดการบ้านเมืองที่ดี												
รวม	-	-	-	-	-	-	-	-	-	-	-	-
รวมทั้งสิ้น	๓๐	๓๕๖,๕๘๙,๔๘๐	๓๐	๓๕๖,๕๘๙,๔๘๐	๓๐	๓๕๖,๕๘๙,๔๘๐	๓๐	๓๕๖,๕๘๙,๔๘๐	๓๐	๓๕๖,๕๘๙,๔๘๐	๑๕๐	๑,๗๘๒,๙๔๗,๔๐๐

๒. บัญชีโครงการพัฒนาท้องถิ่น

รายละเอียดโครงการพัฒนา

แบบ ผ. ๐๒/๒

แผนพัฒนาท้องถิ่น (พ.ศ. ๒๕๖๑ - ๒๕๖๕)

สำหรับ โครงการที่เกิดศักยภาพขององค์กรปกครองส่วนท้องถิ่นที่ใช้สำหรับการประสานแผนพัฒนาท้องถิ่น

องค์การบริหารส่วนตำบลวังดาล อำเภอกบินทร์บุรี จังหวัดปราจีนบุรี

ก. ยุทธศาสตร์จังหวัดที่ ๑ ยุทธศาสตร์พัฒนาภาคอุตสาหกรรมด้วยนวัตกรรมสู่อุตสาหกรรมสีเขียว

ข. ยุทธศาสตร์การพัฒนาขององค์กรปกครองส่วนท้องถิ่นในเขตจังหวัดที่ ๒ พัฒนาคุณภาพชีวิต ทูทางสังคมให้ชุมชนเข้มแข็ง

๑. ยุทธศาสตร์การพัฒนา อปท. ที่ ๑ การพัฒนาด้านโครงสร้างพื้นฐาน

๑.๑ แผนงานอุตสาหกรรมและการโยธา

ที่	โครงการ	วัตถุประสงค์	เป้าหมาย (ผลผลิตของโครงการ)	งบประมาณ					ตัวชี้วัด KPI	ผลที่คาดว่าจะได้รับ	หน่วยงานที่ จะขอ ประสาน
				๒๕๖๖ (บาท)	๒๕๖๗ (บาท)	๒๕๖๘ (บาท)	๒๕๖๙ (บาท)	๒๕๗๐ (บาท)			
- ถนน											
๑	โครงการก่อสร้างถนนแอสฟัลต์ติกคอนกรีต กคอนกรีต จำนวน ๒ ช่วง บ้านวังดาล หมู่ที่ ๑๐ ตำบล วังดาล กว้าง ๕.๐๐ - ๕.๐๐ เมตร ยาว ๒,๗๒๐.๐๐ เมตรหนา ๐.๐๕ เมตร พื้นที่รวม ๑๑,๑๔๐.๐๐ ตารางเมตร อบต. วังดาล อำเภอกบินทร์บุรี จังหวัดปราจีนบุรี	เพื่อให้ประชาชนสามารถสัญจรไป - มา ได้สะดวก	ก่อสร้างถนนแอสฟัลต์ติกคอนกรีต จำนวน ๒ ช่วง ตำบล วังดาล กว้าง ๕.๐๐ - ๕.๐๐ เมตร ยาว ๒,๗๒๐.๐๐ เมตรหนา ๐.๐๕ เมตร พื้นที่รวม ๑๑,๑๔๐.๐๐ ตารางเมตร	๙,๐๐๐,๐๐๐	๙,๐๐๐,๐๐๐	๙,๐๐๐,๐๐๐	๙,๐๐๐,๐๐๐	๙,๐๐๐,๐๐๐	มีถนนที่ได้มาตรฐานตามแบบ	ประชาชนสามารถสัญจรไป - มา ได้สะดวก	
๒	โครงการซ่อมสร้างถนนแอสฟัลต์ติกคอนกรีต จำนวน ๔ ช่วง บ้านโนนก่อ - เพชรเอม หมู่ที่ ๑ - ๘ ตำบล วังดาล พื้นที่รวม ๓๑,๑๐๖.๐๐ ตารางเมตร องค์การบริหารส่วนตำบลวังดาล อำเภอกบินทร์บุรี จังหวัดปราจีนบุรี	เพื่อให้ประชาชนสามารถสัญจรไป - มา ได้สะดวก	ซ่อมสร้างถนนแอสฟัลต์ติกคอนกรีต จำนวน ๔ ช่วง พื้นที่รวม ๓๑,๑๐๖.๐๐ ตารางเมตร	๙,๐๐๐,๐๐๐	๙,๐๐๐,๐๐๐	๙,๐๐๐,๐๐๐	๙,๐๐๐,๐๐๐	๙,๐๐๐,๐๐๐	มีถนนที่ได้มาตรฐานตามแบบ	ประชาชนสามารถสัญจรไป - มา ได้สะดวก	

ที่	โครงการ	วัตถุประสงค์	เป้าหมาย (ผลผลิตของโครงการ)	งบประมาณ					ตัวชี้วัด KPI	ผลที่คาดว่าจะได้รับ	หน่วยงานที่ จะขอ ประสาน
				๒๕๖๖ (บาท)	๒๕๖๗ (บาท)	๒๕๖๘ (บาท)	๒๕๖๙ (บาท)	๒๕๗๐ (บาท)			
๓	โครงการก่อสร้างถนนแอสฟัลท์ติกคอนกรีตสายบ้านวังตาล เชื่อมหนองโป่ง หมู่ที่ ๑๐ ตำบลวังตาล อำเภอกบินทร์บุรี จังหวัดปราจีนบุรี	เพื่อให้ประชาชนสามารถสัญจรไป - มา ได้สะดวก	ก่อสร้างถนนแอสฟัลท์ติกคอนกรีต กว้าง ๕.๐๐ เมตร ยาว ๒,๕๐๐.๐๐ เมตรหนา ๐.๐๕ เมตร พื้นที่รวม ๑๒,๕๐๐ ตารางเมตร	๙,๕๐๐,๐๐๐	๙,๕๐๐,๐๐๐	๙,๕๐๐,๐๐๐	๙,๕๐๐,๐๐๐	๙,๕๐๐,๐๐๐	มีถนนที่ได้มาตรฐานตามแบบ	ประชาชนสามารถสัญจรไป - มา ได้สะดวก	
๔	โครงการก่อสร้างถนนแอสฟัลท์ติกคอนกรีตสายเลียบบคลองสะพานดำ หมู่ที่ ๑๓ ตำบลวังตาล อำเภอกบินทร์บุรี จังหวัดปราจีนบุรี	เพื่อให้ประชาชนสามารถสัญจรไป - มา ได้สะดวก	ก่อสร้างถนนแอสฟัลท์ติกคอนกรีต กว้าง ๕.๐๐ เมตร ยาว ๗๐๐ เมตรหนา ๐.๐๕ เมตร พื้นที่รวม ๓,๕๐๐ ตารางเมตร	๓,๐๐๐,๐๐๐	๓,๐๐๐,๐๐๐	๓,๐๐๐,๐๐๐	๓,๐๐๐,๐๐๐	๓,๐๐๐,๐๐๐	มีถนนที่ได้มาตรฐานตามแบบ	ประชาชนสามารถสัญจรไป - มา ได้สะดวก	
๕	โครงการก่อสร้างถนนแอสฟัลท์ติกคอนกรีตสายหนองผักกระเฉด - ห้วยหนองแคน หมู่ที่ ๑๔ ตำบลวังตาล อำเภอกบินทร์บุรี จังหวัดปราจีนบุรี	เพื่อให้ประชาชนสามารถสัญจรไป - มา ได้สะดวก	ก่อสร้างถนนแอสฟัลท์ติกคอนกรีต จำนวน ๒ ช่วง กว้าง ๕.๐๐ - ๖.๐๐ เมตร ยาว ๓,๕๐๐ เมตรหนา ๐.๐๕ เมตร พื้นที่รวม ๒๐,๐๐๐ ตารางเมตร	๑๕,๕๐๐,๐๐๐	๑๕,๕๐๐,๐๐๐	๑๕,๕๐๐,๐๐๐	๑๕,๕๐๐,๐๐๐	๑๕,๕๐๐,๐๐๐	มีถนนที่ได้มาตรฐานตามแบบ	ประชาชนสามารถสัญจรไป - มา ได้สะดวก	
๖	โครงการก่อสร้างถนนลูกรังสายกรอกระเวียง หมู่ที่ ๑๑ ตำบลวังตาล	เพื่อให้ประชาชนสามารถสัญจรไป - มา ได้สะดวก	ก่อสร้างถนนลูกรัง ขนาดกว้าง ๕ เมตร ๑,๕๐๐ เมตร สูง ๐.๕๐ เมตร	๘๕๐,๐๐๐	๘๕๐,๐๐๐	๘๕๐,๐๐๐	๘๕๐,๐๐๐	๘๕๐,๐๐๐	มีถนนที่ได้มาตรฐานตามแบบ	ประชาชนสามารถสัญจรไป - มา ได้สะดวก	
๗	โครงการซ่อมสร้างถนนสายทางบ้านหนองยายฉนวน หมู่ที่ ๑๒ ตำบลวังตาล เชื่อมทางหลวงชนบทสาย ทข. ๒๐๒๓ บ้านโคกกระท้อน ตำบลลาดตะเคียน อำเภอกบินทร์บุรี จังหวัดปราจีนบุรี	เพื่อเป็นการบรรเทาปัญหาเดือดร้อนของประชาชน ผู้ใช้ถนนในการสัญจรไป - มา	ซ่อมสร้างถนนลาดยางผิวทาง Asphaltic Concrete. ขนาดผิวจราจร กว้าง ๖.๐๐ ม.ยาว ๘๒๐ ม.หนา ๐.๐๕ เมตร หรือมีพื้นที่ไม่น้อยกว่า ๔,๙๒๐ ตร.ม.	๓,๐๐๐,๐๐๐	๓,๐๐๐,๐๐๐	๓,๐๐๐,๐๐๐	๓,๐๐๐,๐๐๐	๓,๐๐๐,๐๐๐	มีถนนที่ได้มาตรฐานตามแบบ	มีถนนที่ประชาชนสามารถสัญจรไป - มา ได้สะดวก	อบจ.ปราจีนบุรี

ที่	โครงการ	วัตถุประสงค์	เป้าหมาย (ผลผลิตของโครงการ)	งบประมาณ					ตัวชี้วัด KPI	ผลที่คาดว่าจะได้รับ	หน่วยงานที่ จะขอ ประสาน
				๒๕๖๖ (บาท)	๒๕๖๗ (บาท)	๒๕๖๘ (บาท)	๒๕๖๙ (บาท)	๒๕๗๐ (บาท)			
๘	โครงการก่อสร้างถนนผิวจราจรแอสฟัลติกคอนกรีตสายโคกกะพง หมู่ที่ ๑๕ ตำบลวังดาล อำเภอกบินทร์บุรี จังหวัดปราจีนบุรี	เพื่อเป็นการบรรเทาปัญหาเดือดร้อนของประชาชนผู้ใช้นถนนในการสัญจรไป-มา	ก่อสร้างถนนผิวจราจรแอสฟัลติกคอนกรีตสายโคกกะพง หมู่ที่ ๑๕ ตำบลวังดาล อำเภอกบินทร์บุรี จังหวัดปราจีนบุรี ขนาดกว้าง ๕ เมตร ความยาว ๘๖๙ เมตร ความหนา ๐.๐๕ เมตร	๒,๕๐๐,๐๐๐	๒,๕๐๐,๐๐๐	๒,๕๐๐,๐๐๐	๒,๕๐๐,๐๐๐	๒,๕๐๐,๐๐๐	มีถนนที่ได้มาตรฐานตามแบบ	มีถนนที่ประชาชนสามารถสัญจรไป-มา ได้สะดวก	อบจ.ปราจีนบุรี
๙	โครงการก่อสร้างถนนแอสฟัลติกคอนกรีตสายข้างวัดสามัคคีสโมสร หมู่ที่ ๑๒ ตำบลวังดาล อำเภอกบินทร์บุรี เชื่อม ตำบลบ้านทาม อำเภอสรีมหาโพธิ์ จังหวัดปราจีนบุรี	เพื่อเป็นการบรรเทาปัญหาเดือดร้อนของประชาชนผู้ใช้นถนนในการสัญจรไป-มา	ก่อสร้างถนนแอสฟัลติกคอนกรีตขนาดกว้าง ๕ เมตร ความยาว ๒,๒๕๐ เมตร ความหนา ๐.๐๕ เมตร มีพื้นที่รวมไม่น้อยกว่า ๑๑,๒๕๐ ตารางเมตร	๖,๒๐๐,๐๐๐	๖,๒๐๐,๐๐๐	๖,๒๐๐,๐๐๐	๖,๒๐๐,๐๐๐	๖,๒๐๐,๐๐๐	มีถนนที่ได้มาตรฐานตามแบบ	มีถนนที่ประชาชนสามารถสัญจรไป-มา ได้สะดวก	อบจ.ปราจีนบุรี
<b>- ประปา</b>											
๑๐	โครงการก่อสร้างระบบประปาผิวดินขนาดใหญ่ หมู่ที่ ๒ ตำบลวังดาล	เพื่อให้ประชาชนมีน้ำอุปโภคบริโภคอย่างเพียงพอ	ก่อสร้างระบบประปาผิวดินขนาดใหญ่ พร้อมอุปกรณ์	๑๐,๐๐๐,๐๐๐	๑๐,๐๐๐,๐๐๐	๑๐,๐๐๐,๐๐๐	๑๐,๐๐๐,๐๐๐	๑๐,๐๐๐,๐๐๐	ร้อยละหรือจำนวนครัวเรือนมีน้ำอุปโภคบริโภค อย่างเพียงพอ	ประชาชนมีน้ำอุปโภคบริโภคอย่างเพียงพอ	กรมส่งเสริมการปกครองท้องถิ่น
๑๑	โครงการก่อสร้างระบบประปาผิวดินขนาดใหญ่ หมู่ที่ ๓ ตำบลหนองแขนนาง	เพื่อให้ประชาชนมีน้ำอุปโภคบริโภคอย่างเพียงพอ	ก่อสร้างระบบประปาผิวดินขนาดใหญ่ พร้อมอุปกรณ์	๑๐,๐๐๐,๐๐๐	๑๐,๐๐๐,๐๐๐	๑๐,๐๐๐,๐๐๐	๑๐,๐๐๐,๐๐๐	๑๐,๐๐๐,๐๐๐	ร้อยละหรือจำนวนครัวเรือนมีน้ำอุปโภคบริโภค อย่างเพียงพอ	ประชาชนมีน้ำอุปโภคบริโภคอย่างเพียงพอ	กรมส่งเสริมการปกครองท้องถิ่น
๑๒	โครงการก่อสร้างระบบประปาผิวดินขนาดใหญ่ หมู่ที่ ๔ ตำบลอ่างเก็บน้ำหนองโคลน	เพื่อให้ประชาชนมีน้ำอุปโภคบริโภคอย่างเพียงพอ	ก่อสร้างระบบประปาผิวดินขนาดใหญ่ พร้อมอุปกรณ์	๑๐,๐๐๐,๐๐๐	๑๐,๐๐๐,๐๐๐	๑๐,๐๐๐,๐๐๐	๑๐,๐๐๐,๐๐๐	๑๐,๐๐๐,๐๐๐	ร้อยละหรือจำนวนครัวเรือนมีน้ำอุปโภคบริโภค อย่างเพียงพอ	ประชาชนมีน้ำอุปโภคบริโภคอย่างเพียงพอ	กรมส่งเสริมการปกครองท้องถิ่น

ที่	โครงการ	วัตถุประสงค์	เป้าหมาย (ผลผลิตของโครงการ)	งบประมาณ					ตัวชี้วัด KPI	ผลที่คาดว่าจะได้รับ	หน่วยงานที่ จะขอ ประสาน
				๒๕๖๖ (บาท)	๒๕๖๗ (บาท)	๒๕๖๘ (บาท)	๒๕๖๙ (บาท)	๒๕๗๐ (บาท)			
<b>- สนามกีฬา</b>											
๑๓	โครงการก่อสร้างลานกีฬาหมู่บ้าน หมู่ที่ ๑๐	เพื่อส่งเสริมสนับสนุนให้ประชาชนมีสุขภาพอนามัยที่แข็งแรง และห่างไกลยาเสพติด	จำนวน ๑ แห่ง ขนาดตามแบบมาตรฐานที่ อบต.วังดาล กำหนด รายละเอียดปรากฏเอกสารโครงการที่แนบ	๒,๙๙๐,๐๐๐	๒,๙๙๐,๐๐๐	๒,๙๙๐,๐๐๐	๒,๙๙๐,๐๐๐	๒,๙๙๐,๐๐๐	จำนวนแห่ง, ร้อยละความพึงพอใจของประชาชน	ประชาชนสนใจหันมาเล่นกีฬาและออกกำลังกายและห่างไกลยาเสพติดเพิ่มขึ้น, มีคุณภาพชีวิตที่ดีเพิ่มขึ้น	กองช่าง
๑๔	โครงการก่อสร้างลานกีฬาหมู่บ้าน หมู่ที่ ๑๒	เพื่อส่งเสริมสนับสนุนให้ประชาชนมีสุขภาพอนามัยที่แข็งแรง และห่างไกลยาเสพติด	จำนวน ๑ แห่ง ขนาดตามแบบมาตรฐานที่ อบต.วังดาล กำหนด รายละเอียดปรากฏเอกสารโครงการที่แนบ	๒,๙๙๐,๐๐๐	๒,๙๙๐,๐๐๐	๒,๙๙๐,๐๐๐	๒,๙๙๐,๐๐๐	๒,๙๙๐,๐๐๐	จำนวนแห่ง, ร้อยละความพึงพอใจของประชาชน	ประชาชนสนใจหันมาเล่นกีฬาและออกกำลังกายและห่างไกลยาเสพติดเพิ่มขึ้น, ประชาชนมีคุณภาพชีวิตที่ดีเพิ่มขึ้น	กองช่าง
<b>- เชื้อกันตลิ่งพัง</b>											
๑๕	โครงการก่อสร้างเขื่อนกันตลิ่งริมแม่น้ำปราจีน บ้านตะกุดอ้อม หมู่ที่ ๗ ตำบลวังดาล	เพื่อป้องกันการพังของตลิ่งริมแม่น้ำปราจีน	ก่อสร้างเขื่อน คสล. ป้องกันแนวตลิ่งริมแม่น้ำปราจีน ความยาว ๓๕๐ เมตร	๓๕,๐๐๐,๐๐๐	๓๕,๐๐๐,๐๐๐	๓๕,๐๐๐,๐๐๐	๓๕,๐๐๐,๐๐๐	๓๕,๐๐๐,๐๐๐	มาตรฐานตามแบบ	ประชาชนได้รับความสะดวกและปลอดภัย	สนง.โยธาธิการและผังเมือง
๑๖	โครงการก่อสร้างเขื่อนป้องกันตลิ่งริมแม่น้ำปราจีนบุรี โรงเรียนวัดวังหวาย หมู่ที่ ๔ ตำบลวังดาล อำเภอกบินทร์บุรี จังหวัดปราจีนบุรี	เพื่อป้องกันการพังของตลิ่งริมแม่น้ำปราจีน	ก่อสร้างเขื่อน คสล. ป้องกันแนวตลิ่งริมแม่น้ำปราจีน ความยาว ๕๐๐ เมตร	๕๐,๐๐๐,๐๐๐	๕๐,๐๐๐,๐๐๐	๕๐,๐๐๐,๐๐๐	๕๐,๐๐๐,๐๐๐	๕๐,๐๐๐,๐๐๐	มาตรฐานตามแบบ	ประชาชนได้รับความสะดวกและปลอดภัย	สนง.โยธาธิการและผังเมือง
๑๗	โครงการก่อสร้างเขื่อนกันตลิ่งพังหมู่ที่ ๖ จากสะพานใหม่ บ้านอ.สมใจ พุนผล ถึงบ้านนายบรรจงพรมพล	เพื่อป้องกันการพังของตลิ่ง	ก่อสร้างเขื่อน คสล. ป้องกันแนวตลิ่ง ความยาว ๗๐๐ เมตร	๕๐,๐๐๐,๐๐๐	๕๐,๐๐๐,๐๐๐	๕๐,๐๐๐,๐๐๐	๕๐,๐๐๐,๐๐๐	๕๐,๐๐๐,๐๐๐	มาตรฐานตามแบบ	ประชาชนได้รับความสะดวกและปลอดภัย	สนง.โยธาธิการและผังเมือง

ที่	โครงการ	วัตถุประสงค์	เป้าหมาย (ผลผลิตของโครงการ)	งบประมาณ					ตัวชี้วัด KPI	ผลที่คาดว่าจะได้รับ	หน่วยงานที่ จะขอ ประสาน
				๒๕๖๖ (บาท)	๒๕๖๗ (บาท)	๒๕๖๘ (บาท)	๒๕๖๙ (บาท)	๒๕๗๐ (บาท)			
๑๘	โครงการก่อสร้างเขื่อนกันตลิ่งพังก หมู่ที่ ๓ ตำบลวังดาล	เพื่อป้องกันการพังของตลิ่ง	ก่อสร้างเขื่อน คสล. ป้องกันแนวตลิ่ง ความยาว ๑,๐๔๐ เมตร	๓๐,๐๐๐,๐๐๐	๓๐,๐๐๐,๐๐๐	๓๐,๐๐๐,๐๐๐	๓๐,๐๐๐,๐๐๐	๓๐,๐๐๐,๐๐๐	จำนวนแห่ง และความพึงพอใจของประชาชน	ประชาชน ได้รับความ สะดวกและปลอดภัย	สนง.โยธาธิการและผังเมือง
<b>ชุดลอกแหล่งน้ำ</b>											
๑๙	โครงการชุดลอกคลองกุดหนองบัว คลองกุดกลาง และกุดเขมร หมู่ที่ ๑๒ ตำบลวังดาล	เพื่อให้ประชาชนมีน้ำเพื่อการเกษตรอย่างเพียงพอ และเพื่อการอุปโภคอย่างทั่วถึง	ชุดลอกคลองกุดหนองบัว คลองกุดกลาง และกุดเขมร ให้ลึกลงจาก	๕,๐๐๐,๐๐๐	๕,๐๐๐,๐๐๐	๕,๐๐๐,๐๐๐	๕,๐๐๐,๐๐๐	๕,๐๐๐,๐๐๐	เก็บกักน้ำได้เพิ่มขึ้น	ประชาชนมีน้ำเพื่อการเกษตร และอุปโภคอย่างเพียงพอ	
๒๐	โครงการชุดลอกสระห้วยหนอง แคลนบนและห้วยสาธารณะ หมู่ที่ ๑๔ ตำบลวังดาล	เพื่อให้ประชาชนมีน้ำเพื่อการเกษตรอย่างเพียงพอ และเพื่อการอุปโภคอย่างทั่วถึง	ชุดลอกสระน้ำห้วยหนองแคลนบน ให้ลึกจากเดิม ๓ เมตร และชุดลอกรางระบายน้ำสาธารณะ ความยาว ๒๐๐ เมตร	๕,๐๐๐,๐๐๐	๕,๐๐๐,๐๐๐	๕,๐๐๐,๐๐๐	๕,๐๐๐,๐๐๐	๕,๐๐๐,๐๐๐	เก็บกักน้ำได้เพิ่มขึ้น	ประชาชนมีน้ำเพื่อการเกษตร และอุปโภคอย่างเพียงพอ	
๒๑	โครงการชุดลอกคลองหนองขุม หวาย หมู่ที่ ๑๖ ตำบลวังดาล	เพื่อให้ประชาชนมีน้ำเพื่อการเกษตรอย่างเพียงพอ และเพื่อการอุปโภคอย่างทั่วถึง	ชุดลอกหนองขุมหวาย พร้อมปรับปรุงภูมิทัศน์	๕,๐๐๐,๐๐๐	๕,๐๐๐,๐๐๐	๕,๐๐๐,๐๐๐	๕,๐๐๐,๐๐๐	๕,๐๐๐,๐๐๐	ร้อยละหรือจำนวน พื้นที่การเกษตรที่ได้รับน้ำ	ประชาชนมีน้ำเพื่อการเกษตร และอุปโภคอย่างเพียงพอ	
๒๒	โครงการชุดลอกคลองยาง หมู่ที่ ๑, ๑๓ และ ๑๐ ตำบลวังดาล	เพื่อให้ประชาชนมีน้ำเพื่อการเกษตรอย่างเพียงพอ และเพื่อการอุปโภคอย่างทั่วถึง	ชุดลอกคลองยาง ความยาว ๓,๕๐๐ เมตร ให้ลึกจากเดิม ๓ เมตร	๑๐,๐๐๐,๐๐๐	๑๐,๐๐๐,๐๐๐	๑๐,๐๐๐,๐๐๐	๑๐,๐๐๐,๐๐๐	๑๐,๐๐๐,๐๐๐	ร้อยละหรือจำนวน พื้นที่การเกษตรที่ได้รับน้ำ	ประชาชนมีน้ำเพื่อการเกษตร และอุปโภคอย่างเพียงพอ	
๒๓	โครงการชุดลอกอ่างเก็บน้ำหนองโคลน หมู่ที่ ๓ ตำบลวังดาล	เพื่อให้ประชาชนมีน้ำเพื่อการเกษตรอย่างเพียงพอ และเพื่อการอุปโภคอย่างทั่วถึง	ชุดลอกอ่างเก็บน้ำหนองโคลน ให้ลึกจากเดิม ๓ เมตร	๔๙,๐๐๐,๐๐๐	๔๙,๐๐๐,๐๐๐	๔๙,๐๐๐,๐๐๐	๔๙,๐๐๐,๐๐๐	๔๙,๐๐๐,๐๐๐	เก็บกักน้ำได้เพิ่มขึ้น	ประชาชนมีน้ำเพื่อการเกษตร และอุปโภคอย่างเพียงพอ	

ที่	โครงการ	วัตถุประสงค์	เป้าหมาย (ผลผลิตของโครงการ)	งบประมาณ					ตัวชี้วัด KPI	ผลที่คาดว่าจะได้รับ	หน่วยงานที่ จะขอ ประสาน
				๒๕๖๖ (บาท)	๒๕๖๗ (บาท)	๒๕๖๘ (บาท)	๒๕๖๙ (บาท)	๒๕๗๐ (บาท)			
๒๔	โครงการขุดลอกคลองท่าเสา	เพื่อให้ประชาชนมีน้ำเพื่อการเกษตรอย่างเพียงพอและเพื่อการอุปโภคอย่างทั่วถึง	ขุดลอกคลองระบายน้ำ ให้ลึกจากเดิม ๓ เมตร	๒,๐๐๐,๐๐๐	๒,๐๐๐,๐๐๐	๒,๐๐๐,๐๐๐	๒,๐๐๐,๐๐๐	๒,๐๐๐,๐๐๐	เก็บกักน้ำได้เพิ่มขึ้น	ประชาชนมีน้ำเพื่อการเกษตรและอุปโภคอย่างเพียงพอ	
๒๕	โครงการขุดลอกบึงบุตรโคด	เพื่อให้ประชาชนมีน้ำเพื่อการเกษตรอย่างเพียงพอและเพื่อการอุปโภคอย่างทั่วถึง	ขุดลอกบึงบุตรโคด พื้นที่ ๒๕ ไร่	๕,๐๐๐,๐๐๐	๕,๐๐๐,๐๐๐	๕,๐๐๐,๐๐๐	๕,๐๐๐,๐๐๐	๕,๐๐๐,๐๐๐	เก็บกักน้ำได้เพิ่มขึ้น	ประชาชนมีน้ำเพื่อการเกษตรและอุปโภคอย่างเพียงพอ	
๒๖	โครงการขุดลอกคลองตะกุดอ้อม	เพื่อให้ประชาชนมีน้ำเพื่อการเกษตรอย่างเพียงพอและเพื่อการอุปโภคอย่างทั่วถึง	ขุดลอกคลองตะกุดอ้อม จำนวน ๑ แห่ง พื้นที่ ๒๕ ไร่	๓,๐๐๐,๐๐๐	๓,๐๐๐,๐๐๐	๓,๐๐๐,๐๐๐	๓,๐๐๐,๐๐๐	๓,๐๐๐,๐๐๐	เก็บกักน้ำได้เพิ่มขึ้น	ประชาชนมีน้ำเพื่อการเกษตรและอุปโภคอย่างเพียงพอ	
๒๗	โครงการขุดสระห้วยหนองแคนหมู่ที่ ๑๔ ตำบลวังตาล อำเภอ กบินทร์บุรี จังหวัดปราจีนบุรี	เพื่อให้ประชาชนมีน้ำเพื่อการเกษตรอย่างเพียงพอและเพื่อการอุปโภคอย่างทั่วถึง	๑. ขุดลอกคลอง พร้อมขนย้ายดิน จำนวน ๖๒,๐๕๖ ลบ.ม. ๒. ก่อสร้างทางน้ำเข้าน้ำออก จำนวน ๘ จุด	๕,๐๐๐,๐๐๐	๕,๐๐๐,๐๐๐	๕,๐๐๐,๐๐๐	๕,๐๐๐,๐๐๐	๕,๐๐๐,๐๐๐	ขุดลอกคลอง จำนวน ๑ แห่ง	ประชาชนมีน้ำเพื่อการเกษตรและอุปโภคอย่างเพียงพอ	อบจ.ปราจีนบุรี
๒๘	โครงการขุดลอกคลองยาง หมู่ที่ ๑ , ๑๓ , ๑๐ ตำบลวังตาล อำเภอ กบินทร์บุรี จังหวัดปราจีนบุรี	เพื่อให้ประชาชนมีน้ำเพื่อการเกษตรอย่างเพียงพอและเพื่อการอุปโภคอย่างทั่วถึง	ขุดลอกคลอง ขนาดคลองเดิมกว้าง ๑๕ เมตร ความยาว รวม ๔,๒๐๐ เมตร	๒,๕๐๐,๐๐๐	๒,๕๐๐,๐๐๐	๒,๕๐๐,๐๐๐	๒,๕๐๐,๐๐๐	๒,๕๐๐,๐๐๐	ขุดลอกคลอง จำนวน ๑ แห่ง	ประชาชนมีน้ำเพื่อการเกษตรและอุปโภคอย่างเพียงพอ	อบจ.ปราจีนบุรี
๒๙	โครงการขุดลอกคลองตะกุดอ้อม หมู่ที่ ๗ ตำบลวังตาล อำเภอ กบินทร์บุรี จังหวัดปราจีนบุรี	เพื่อให้ประชาชนมีน้ำเพื่อการเกษตรอย่างเพียงพอและเพื่อการอุปโภคอย่างทั่วถึง	ขุดลอกคลอง ขนาดคลองเดิมกว้าง ๑๕ - ๕๐ เมตร ความยาว รวม ๓,๑๐๐ เมตร	๓,๐๐๐,๐๐๐	๓,๐๐๐,๐๐๐	๓,๐๐๐,๐๐๐	๓,๐๐๐,๐๐๐	๓,๐๐๐,๐๐๐	ขุดลอกคลอง จำนวน ๑ แห่ง	ประชาชนมีน้ำเพื่อการเกษตรและอุปโภคอย่างเพียงพอ	อบจ.ปราจีนบุรี
รวม ๒๙ โครงการ				๓๕๔,๐๓๐,๐๐๐	๓๕๔,๐๓๐,๐๐๐	๓๕๔,๐๓๐,๐๐๐	๓๕๔,๐๓๐,๐๐๐	๓๕๔,๐๓๐,๐๐๐	-		



๒. บัญชีโครงการพัฒนาท้องถิ่น

รายละเอียดโครงการพัฒนา

แผนพัฒนาท้องถิ่น (พ.ศ. ๒๕๖๖ – ๒๕๗๐)

สำหรับ โครงการที่เกิดศักยภาพขององค์กรปกครองส่วนท้องถิ่นที่ใช้สำหรับการประสานแผนพัฒนาท้องถิ่น

องค์การบริหารส่วนตำบลวังตาล อำเภอกบินทร์บุรี จังหวัดปราจีนบุรี

ก. ยุทธศาสตร์จังหวัดที่ ๕ ส่งเสริมการพัฒนาสังคมและการบริหารจัดการทรัพยากรธรรมชาติและ สิ่งแวดล้อม อย่างมีคุณภาพ มั่นคง และสมดุล

ข. ยุทธศาสตร์การพัฒนาขององค์กรปกครองส่วนท้องถิ่นในเขตจังหวัดที่ ๒ พัฒนาคุณภาพชีวิต ทูทางสังคม และชุมชนให้เข้มแข็ง

๓. ยุทธศาสตร์การพัฒนา อปท. ที่ ๓ การพัฒนาด้านสังคม การศึกษา ศาสนาวัฒนธรรม สาธารณสุขและการกีฬา

๓.๑ แผนงานการศึกษา

ที่	โครงการ	วัตถุประสงค์	เป้าหมาย (ผลผลิตของโครงการ)	งบประมาณ					ตัวชี้วัด KPI	ผลที่คาดว่าจะได้รับ	หน่วยงาน ที่จะขอ ประสาน
				๒๕๖๖ (บาท)	๒๕๖๗ (บาท)	๒๕๖๘ (บาท)	๒๕๖๙ (บาท)	๒๕๗๐ (บาท)			
๑	โครงการก่อสร้างอาคาร ศูนย์พัฒนาเด็กเล็ก ตำบล วังตาล	๑ เพื่อรองรับจำนวนเด็ก เล็กที่เพิ่มขึ้นและ ๒ เพื่ออำนวยความสะดวก ในการเดินทาง ของผู้ปกครองและเด็กเล็ก	ศูนย์พัฒนาเด็กเล็ก แบบ ตอกเสาเข็ม จำนวน ๑ หลัง	๒,๕๕๙,๔๘๐ (เงินอุดหนุนรัฐบาล)	๒,๕๕๙,๔๘๐ (เงินอุดหนุนรัฐบาล)	๒,๕๕๙,๔๘๐ (เงินอุดหนุนรัฐบาล)	๒,๕๕๙,๔๘๐ (เงินอุดหนุนรัฐบาล)	๒,๕๕๙,๔๘๐ (เงินอุดหนุนรัฐบาล)	ร้อยละของ ความ พอใจต่อการเดินทาง ของนักเรียน ผู้ปกครอง เพิ่มขึ้น	มีศพด.รองรับเด็ก ในพื้นที่/ ผู้ปกครอง เดินทาง สะดวกและ ปลอดภัย	กรมส่งเสริม การปกครอง ท้องถิ่น
รวม ๑ โครงการ				๒,๕๕๙,๔๘๐	๒,๕๕๙,๔๘๐	๒,๕๕๙,๔๘๐	๒,๕๕๙,๔๘๐	๒,๕๕๙,๔๘๐	-		

## ส่วนที่ ๔

### การติดตามและประเมินผล

#### ๔.๑ การติดตามและประเมินผลยุทธศาสตร์ขององค์กรปกครองส่วนท้องถิ่นในเขตจังหวัด

ตามพระราชบัญญัติกำหนดแผนและขั้นตอนการกระจายอำนาจให้แก่องค์กรปกครองส่วนท้องถิ่น พ.ศ. ๒๕๔๒ ได้กำหนดให้องค์กรปกครองส่วนท้องถิ่น มีอำนาจและหน้าที่ในการจัดทำแผนพัฒนาท้องถิ่นของตนเอง โดยในการจัดทำแผนพัฒนาขององค์กรปกครองส่วนท้องถิ่นนั้น จะต้องดำเนินการตามระเบียบกระทรวงมหาดไทย ว่าด้วยการจัดทำแผนพัฒนาขององค์กรปกครองส่วนท้องถิ่น พ.ศ. ๒๕๔๘ และที่แก้ไขเพิ่มเติมถึง (ฉบับที่ ๓) พ.ศ. ๒๕๖๑ ทั้งนี้ แผนพัฒนาท้องถิ่นจะต้องสอดคล้องกับแผนพัฒนาจังหวัด ยุทธศาสตร์การพัฒนาขององค์กรปกครองส่วนท้องถิ่นในเขตจังหวัด แผนพัฒนาอำเภอ แผนพัฒนาตำบล แผนพัฒนาหมู่บ้านหรือแผนชุมชน อันมีลักษณะเป็นการกำหนดรายละเอียดแผนงาน ดังนั้น จึงต้องมีการกำหนดยุทธศาสตร์การพัฒนาขององค์กรปกครองส่วนท้องถิ่นในเขตจังหวัดขึ้น ตามกระบวนการพิจารณาจากประชาคมท้องถิ่นระดับจังหวัด ร่วมกับคณะกรรมการพัฒนาองค์การบริหารส่วนจังหวัด คณะกรรมการประสานแผนพัฒนาท้องถิ่นระดับจังหวัด ผู้แทนองค์กรปกครองส่วนท้องถิ่นในเขตจังหวัด ร่วมกันจัดทำ ทบทวน หรือเปลี่ยนแปลงยุทธศาสตร์การพัฒนาขององค์กรปกครองส่วนท้องถิ่นในเขตจังหวัด เพื่อให้การจัดทำแผนพัฒนาขององค์กรปกครองส่วนท้องถิ่นเกิดประสิทธิภาพ ประสิทธิผล โดยนำยุทธศาสตร์การพัฒนาขององค์กรปกครองส่วนท้องถิ่นในเขตจังหวัดไปใช้เป็นแนวทางในการจัดทำแผนพัฒนาท้องถิ่นของตนเองได้ต่อไป และเพื่อให้สามารถบูรณาการกับแผนพัฒนาจังหวัด แผนปฏิบัติการประจำปีของจังหวัดและตอบสนองความต้องการของประชาชนอันจะนำไปสู่การจัดทำงบประมาณ ที่มีประสิทธิภาพในท้องถิ่นได้อย่างแท้จริง เป็นเครื่องมือในการพัฒนาท้องถิ่นให้เข้มแข็ง เกิดประโยชน์สูงสุดต่อประชาชนในท้องถิ่น

ดังนั้น องค์กรปกครองส่วนท้องถิ่น จึงต้องกำหนดยุทธศาสตร์การพัฒนาขององค์กรปกครองส่วนท้องถิ่นให้สอดคล้องยุทธศาสตร์การพัฒนาขององค์กรปกครองส่วนท้องถิ่นในเขตจังหวัด เพื่อนำไปสู่การบูรณาการร่วมกัน ให้เกิดความสอดคล้องกับแผนพัฒนาจังหวัด สามารถเชื่อมโยงไปสู่แผนพัฒนากลุ่มจังหวัด แผนพัฒนาภาค แผนพัฒนาเศรษฐกิจและสังคมแห่งชาติ ฉบับที่ ๑๒ แผนยุทธศาสตร์ชาติ ๒๐ ปี ไทยแลนด์ ๔.๐ และในการจัดทำแผนพัฒนาท้องถิ่น (พ.ศ. ๒๕๖๖ - ๒๕๗๐) จะต้องมีการติดตามและติดตามและประเมินผลยุทธศาสตร์เพื่อความสอดคล้องแผนพัฒนาท้องถิ่นขององค์กรปกครองส่วนท้องถิ่น ตามระเบียบกระทรวงมหาดไทย ว่าด้วยการจัดทำแผนขององค์กรปกครองส่วนท้องถิ่น พ.ศ. ๒๕๔๘ และที่แก้ไขเพิ่มเติมถึง (ฉบับที่ ๓) พ.ศ. ๒๕๖๑ โดยคณะกรรมการติดตามและประเมินผลแผนพัฒนาท้องถิ่น จะต้องดำเนินการให้คะแนนตามเกณฑ์ที่กำหนดไว้ ซึ่งเป็นส่วนหนึ่งของการติดตามและประเมินผลแผนพัฒนา โดยดำเนินการให้แล้วเสร็จภายในหกสิบวัน นับแต่วันที่ประกาศใช้งบประมาณรายจ่าย รายละเอียดแนวทางการพิจารณาตามหนังสือกระทรวงมหาดไทย ด่วนที่สุด ที่ มท ๐๘๑๐.๓/ว๗๔๖๗ ลงวันที่ ๑๔ ธันวาคม ๒๕๖๓ เพื่อให้การจัดทำแผนพัฒนาขององค์กรปกครองส่วนท้องถิ่น (พ.ศ. ๒๕๖๖ - ๒๕๗๐) ดังนี้

แนวทางการพิจารณาการติดตามและประเมินผลยุทธศาสตร์  
เพื่อความสอดคล้องแผนพัฒนาท้องถิ่นขององค์กรปกครองส่วนท้องถิ่น

ประเด็นการพิจารณา	คะแนน
๑. ข้อมูลสภาพทั่วไปและข้อมูลพื้นฐานขององค์กรปกครองส่วนท้องถิ่น	๒๐
๒. การวิเคราะห์สถานการณ์และศักยภาพ	๒๐
๓. ยุทธศาสตร์ประกอบด้วย	๖๐
๓.๑ ยุทธศาสตร์ขององค์กรปกครองส่วนท้องถิ่น	(๑๐)
๓.๒ ยุทธศาสตร์ขององค์กรปกครองส่วนท้องถิ่นในเขตจังหวัด	(๑๐)
๓.๓ ยุทธศาสตร์จังหวัด	(๑๐)
๓.๔ วิสัยทัศน์	(๕)
๓.๕ กลยุทธ์	(๕)
๓.๖ เป้าประสงค์ของแต่ละประเด็นกลยุทธ์	(๕)
๓.๗ จุดยืนทางยุทธศาสตร์	(๕)
๓.๘ แผนงาน	(๕)
๓.๙ ความเชื่อมโยงของยุทธศาสตร์ในภาพรวม	(๕)
<b>รวมคะแนน</b>	<b>๑๐๐</b>

แนวทางเบื้องต้นในการให้คะแนนแนวทางการพิจารณาการติดตามและประเมินผลยุทธศาสตร์  
เพื่อความสอดคล้องแผนพัฒนาท้องถิ่นขององค์กรปกครองส่วนท้องถิ่น

ประเด็นการพิจารณา	รายละเอียดหลักเกณฑ์	คะแนนเต็ม	คะแนนที่ได้
๑. ข้อมูลสภาพทั่วไปและข้อมูลพื้นฐานขององค์กรปกครองส่วนท้องถิ่น	ควรประกอบด้วยข้อมูลดังนี้ (๑) ข้อมูลเกี่ยวกับด้านกายภาพ เช่น ที่ตั้งของหมู่บ้าน/ชุมชน/ตำบล ลักษณะภูมิประเทศ ลักษณะภูมิอากาศ ลักษณะของที่ดิน ลักษณะของแหล่งน้ำ ลักษณะของป่าไม้ ฯลฯ ด้านการเมือง/การปกครอง เช่น เขตการปกครองการเลือกตั้ง ฯลฯ	๒๐ (๓)	
	(๒) ข้อมูลเกี่ยวกับด้านการเมือง/การปกครอง เช่น เขตการปกครอง การเลือกตั้ง ฯลฯ ประชากร เช่น ข้อมูลเกี่ยวกับจำนวนประชากร และช่วงอายุและจำนวนประชากร ฯลฯ	(๒)	
	(๓) ข้อมูลเกี่ยวกับสภาพทางสังคม เช่น การศึกษา สาธารณสุข อาชญากรรม ยาเสพติด การสังคมสงเคราะห์	(๒)	
	(๔) ข้อมูลเกี่ยวกับระบบบริหารพื้นฐาน เช่น การคมนาคมขนส่ง การไฟฟ้า การประปา โทรศัพท์ ฯลฯ	(๒)	
	(๕) ข้อมูลเกี่ยวกับระบบเศรษฐกิจ เช่น การเกษตร การประมง การประมง การบริการ การท่องเที่ยว อุตสาหกรรม การพาณิชย์/กลุ่มอาชีพแรงงาน ฯลฯ	(๒)	
	(๖) ข้อมูลเกี่ยวกับศาสนา ประเพณี วัฒนธรรม เช่น การนับถือศาสนา ประเพณี และงานประจำปี ภูมิปัญญาท้องถิ่น ภาษาถิ่น สินค้าพื้นเมือง และของที่ระลึก ฯลฯ และอื่นๆ	(๒)	
	(๗) ข้อมูลเกี่ยวกับทรัพยากรธรรมชาติ เช่น น้ำ ป่าไม้ ภูเขา คุณภาพของทรัพยากรธรรมชาติ ฯลฯ	(๒)	
	(๘) การสำรวจและจัดเก็บข้อมูลเพื่อการจัดทำแผนพัฒนาท้องถิ่นหรือการใช้ข้อมูล จปฐ.	(๒)	
	(๙) การประชุมประชาคมท้องถิ่น รูปแบบ วิธีการ และการดำเนินการประชุมประชาคมท้องถิ่นโดยใช้กระบวนการร่วมคิด ร่วมทำ ร่วมตัดสินใจ ร่วมตรวจสอบ ร่วมรับประโยชน์ ร่วมแก้ไขปัญหา ปรีกษาหารือ แลกเปลี่ยนเรียนรู้ เพื่อแก้ไขปัญหาสำหรับการพัฒนาท้องถิ่นตามอำนาจหน้าที่ขององค์กรปกครองส่วนท้องถิ่น	(๓)	

ประเด็น การพิจารณา	รายละเอียดหลักเกณฑ์	คะแนน เต็ม	คะแนน ที่ได้
๒. การวิเคราะห์ สถานการณ์และ ศักยภาพ	<b>ควรประกอบด้วยข้อมูลดังนี้</b> (๑) การวิเคราะห์ที่ครอบคลุมความเชื่อมโยง ความสอดคล้องยุทธศาสตร์ จังหวัด ยุทธศาสตร์การพัฒนาขององค์กรปกครองส่วนท้องถิ่นในเขต จังหวัด ยุทธศาสตร์ขององค์กรปกครองส่วนท้องถิ่น นโยบายของ ผู้บริหารท้องถิ่น รวมถึงความเชื่อมโยงแผนยุทธศาสตร์ชาติ ๒๐ ปี แผนพัฒนาเศรษฐกิจและสังคมแห่งชาติ และ Thailand ๔.๐	๒๐ (๕)	
	(๒) การวิเคราะห์การใช้ผังเมืองรวมหรือผังเมืองเฉพาะและการบังคับ ใช้ผลของการบังคับใช้ สภาพการณ์ที่เกิดขึ้นต่อการพัฒนาท้องถิ่น	(๓)	
	(๓) การวิเคราะห์ทางสังคม เช่น ด้านแรงงาน การศึกษา สาธารณสุข ความยากจน อาชญากรรม ปัญหาเสพติด เทคโนโลยี จารีต ประเพณี วัฒนธรรม ภูมิปัญญาท้องถิ่น เป็นต้น	(๓)	
	(๔) การวิเคราะห์ทางเศรษฐกิจ ข้อมูลด้านรายได้ครัวเรือน การส่งเสริม อาชีพ กลุ่มอาชีพ กลุ่มทางสังคม การพัฒนาอาชีพและกลุ่มต่างๆ สภาพทางเศรษฐกิจและความเป็นอยู่ทั่วไป เป็นต้น	(๓)	
	(๕) การวิเคราะห์สิ่งแวดล้อม พื้นที่สีเขียว ธรรมชาติต่างๆ ทาง ภูมิศาสตร์ กระบวนการหรือสิ่งที่เกิดขึ้น การประดิษฐ์ที่มีผลต่อ สิ่งแวดล้อมและการพัฒนา	(๓)	
	(๖) ผลการวิเคราะห์ศักยภาพเพื่อประเมินสถานภาพการพัฒนาใน ปัจจุบันและโอกาสการพัฒนาในอนาคตของท้องถิ่น ด้วยเทคนิค SWOT Analysis ที่อาจส่งผลต่อการดำเนินงานได้แก่ S-Strengit (จุด แข็ง) W-Weakness (จุดอ่อน) O-Opportunity (โอกาส) และT- Therat (อุปสรรค)	(๓)	
๓. ยุทธศาสตร์ ๓.๑ ยุทธศาสตร์ของ องค์กรปกครองส่วน ท้องถิ่น  ๓.๒ ยุทธศาสตร์ของ องค์กรปกครองส่วน ท้องถิ่นในเขตจังหวัด  ๓.๓ ยุทธศาสตร์ จังหวัด	<b>ควรประกอบด้วยข้อมูลดังนี้</b> สอดคล้องกับสภาพสังคม เศรษฐกิจ สิ่งแวดล้อมของท้องถิ่น ประเด็นปัญหาการพัฒนาและแนวทางการ พัฒนาที่สอดคล้องกับยุทธศาสตร์ขององค์กรปกครองส่วนท้องถิ่น และ เชื่อมโยงหลักพระราชบัญญัติแผนยุทธศาสตร์ชาติ ๒๐ ปี แผนพัฒนา เศรษฐกิจและสังคมแห่งชาติ และ Thailand ๔.๐	๖๐ (๑๐)	
	สอดคล้องและเชื่อมโยงกับสภาพสังคม เศรษฐกิจ สิ่งแวดล้อมของ ท้องถิ่น และยุทธศาสตร์จังหวัด และเชื่อมโยงหลักพระราชบัญญัติ ยุทธศาสตร์ชาติ ๒๐ ปี แผนพัฒนาเศรษฐกิจและสังคมแห่งชาติและ Thailand ๔.๐	(๑๐)	
	สอดคล้องกับแผนพัฒนาภูมิภาค ยุทธศาสตร์พัฒนาภาค แผนพัฒนาเศรษฐกิจและสังคมแห่งชาติ แผนการบริหารราชการ แผ่นดิน นโยบาย/ยุทธศาสตร์ คสช. และนโยบายรัฐบาล หลักประชา ราชบัญญัติ แผนยุทธศาสตร์ชาติ ๒๐ ปี และThailand ๔.๐	(๑๐)	

ประเด็นการพิจารณา	รายละเอียดหลักเกณฑ์	คะแนนเต็ม	คะแนนที่ได้
๓.๔ วิสัยทัศน์	วิสัยทัศน์ ซึ่งมีลักษณะแสดงสถานภาพที่องค์กรปกครองส่วนท้องถิ่นต้องการจะเป็นหรือบรรลุถึงอนาคตอย่างชัดเจน สอดคล้องกับโอกาสและศักยภาพที่เป็นลักษณะเฉพาะขององค์กรปกครองส่วนท้องถิ่นและสัมพันธ์กับโครงการพัฒนา	(๕)	
๓.๕ กลยุทธ์	แสดงให้เห็นช่องทาง วิธีการ ภารกิจหรือสิ่งที่จะต้องทำตามอำนาจหน้าที่ขององค์กรปกครองส่วนท้องถิ่นที่จะนำไปสู่การบรรลุวิสัยทัศน์ หรือแสดงให้เห็นถึงความชัดเจนในสิ่งที่จะดำเนินการให้บรรลุวิสัยทัศน์นั้น	(๕)	
๓.๖ เป้าประสงค์ของแต่ละประเด็นกลยุทธ์	เป้าประสงค์ของแต่ละประเด็นกลยุทธ์มีความสอดคล้องและสนับสนุนต่อกิจกรรมที่จะเกิดขึ้น มุ่งหมายสิ่งหนึ่งสิ่งใดที่ชัดเจน	(๕)	
๓.๗ จุดยืนทางยุทธศาสตร์ (Positioning)	ความมุ่งมั่นอันแน่วแน่ในการวางแผนพัฒนาท้องถิ่น เพื่อให้บรรลุวิสัยทัศน์ขององค์กรปกครองส่วนท้องถิ่น ซึ่งเกิดจากศักยภาพของพื้นที่จริง ที่จะนำไปสู่ผลสำเร็จทางยุทธศาสตร์	(๕)	
๓.๘ แผนงาน	แผนงานหรือจุดมุ่งหมายเพื่อการพัฒนาในอนาคต กำหนดจุดมุ่งหมายในเรื่องใดเรื่องหนึ่งหรือแผนงานที่เกิดจากเป้าประสงค์ ตัวชี้วัด ค่าเป้าหมาย กลยุทธ์ จุดยืนทางยุทธศาสตร์ขององค์กรปกครองส่วนท้องถิ่นที่มีความชัดเจน นำไปสู่การทำโครงการพัฒนาท้องถิ่นในแผนพัฒนาท้องถิ่น โดยระบุแผนงานและความเชื่อมโยงดังกล่าว	(๕)	
๓.๙ ความเชื่อมโยงของยุทธศาสตร์ในภาพรวม	ความเชื่อมโยงองค์รวมที่นำไปสู่การพัฒนาท้องถิ่นที่เกิดผลผลิต/โครงการจากแผนยุทธศาสตร์ชาติ ๒๐ ปี แผนพัฒนาเศรษฐกิจและสังคมแห่งชาติ ฉบับที่ ๑๒ Thailand ๔.๐ แผนพัฒนาภาค/แผนพัฒนากลุ่มจังหวัด /แผนพัฒนาจังหวัดยุทธศาสตร์การพัฒนาขององค์กรปกครองส่วนท้องถิ่นในเขตจังหวัด และยุทธศาสตร์ขององค์กรปกครองส่วนท้องถิ่น	(๕)	
<b>รวมคะแนน</b>		<b>๑๐๐</b>	

## ๒ การติดตามและประเมินผลโครงการขององค์กรปกครองส่วนท้องถิ่น

ในการจัดทำแผนพัฒนาท้องถิ่น (พ.ศ. ๒๕๖๖ – ๒๕๗๐) ขององค์กรปกครองส่วนท้องถิ่น จะต้องมีการติดตามและประเมินผลโครงการขององค์กรปกครองส่วนท้องถิ่นเพื่อความสอดคล้องแผนพัฒนาท้องถิ่น ตามระเบียบกระทรวงมหาดไทย ว่าด้วยการจัดทำแผนขององค์กรปกครองส่วนท้องถิ่น พ.ศ. ๒๕๔๘ และที่แก้ไขเพิ่มเติมถึง (ฉบับที่ ๓) พ.ศ. ๒๕๖๑ โดยคณะกรรมการติดตามและประเมินผลแผนพัฒนาท้องถิ่น จะต้องดำเนินการให้คะแนนตามเกณฑ์ที่กำหนดไว้ ซึ่งเป็นส่วนหนึ่งของการติดตามและประเมินผลแผนพัฒนา โดยดำเนินการให้แล้วเสร็จภายในหกสิบวัน นับแต่วันที่ประกาศใช้งบประมาณรายจ่าย รายละเอียดแนวทางการพิจารณาตามหนังสือกระทรวงมหาดไทย ด่วนที่สุด ที่ มท ๐๘๑๐.๓/ว๗๔๖๗ ลงวันที่ ๑๔ ธันวาคม ๒๕๖๓ เพื่อให้การจัดทำแผนพัฒนาขององค์กรปกครองส่วนท้องถิ่น (พ.ศ. ๒๕๖๖ - ๒๕๗๐) ดังนี้

### แนวทางการพิจารณาการติดตามและประเมินผลโครงการ เพื่อความสอดคล้องแผนพัฒนาท้องถิ่น (พ.ศ. ๒๕๖๖ – ๒๕๗๐) ขององค์กรปกครองส่วนท้องถิ่น

ประเด็นการพิจารณา	คะแนน
๑. การสรุปสถานการณ์การพิจารณา	๑๐
๒. การประเมินผลการนำแผนพัฒนาท้องถิ่นสี่ปีไปปฏิบัติในเชิงปริมาณ	๑๐
๓. การประเมินผลการนำแผนพัฒนาท้องถิ่นสี่ปีไปปฏิบัติในเชิงคุณภาพ	๑๐
๔. แผนงานและยุทธศาสตร์การพิจารณา	๑๐
๕. โครงการพัฒนา ประกอบด้วย	๖๐
๕.๑ ความชัดเจนของชื่อโครงการ	(๕)
๕.๒ กำหนดวัตถุประสงค์สอดคล้องกับโครงการ	(๕)
๕.๓ เป้าหมาย (ผลผลิตของโครงการ) มีความชัดเจนนำไปสู่การตั้งงบประมาณได้ถูกต้อง	(๕)
๕.๔ โครงการมีความสอดคล้องกับแผนยุทธศาสตร์ชาติ ๒๐ ปี	(๕)
๕.๕ เป้าหมาย (ผลผลิตของโครงการ) มีความสอดคล้องกับแผนพัฒนาเศรษฐกิจและสังคมแห่งชาติ	(๕)
๕.๖ โครงการมีความสอดคล้องกับ Thailand ๔.๐	(๕)
๕.๗ โครงการสอดคล้องกับยุทธศาสตร์จังหวัด	(๕)
๕.๘ โครงการแก้ไขปัญหาความยากจนหรือการเสริมสร้างให้ประเทศชาติมั่งคั่ง มั่งคั่ง ยั่งยืน ภายใต้หลักประชารัฐ	(๕)
๕.๙ งบประมาณ มีความสอดคล้องกับเป้าหมาย (ผลผลิตของโครงการ)	(๕)
๕.๑๐ มีการประมาณการราคาถูกต้องตามหลักวิธีการงบประมาณ	(๕)
๕.๑๑ มีการกำหนดตัวชี้วัด (KPI) และสอดคล้องกับวัตถุประสงค์และผลคาดว่าจะได้รับ	(๕)
๕.๑๒ ผลที่คาดว่าจะได้รับ สอดคล้องกับวัตถุประสงค์	(๕)
<b>รวมคะแนน</b>	<b>๑๐๐</b>

แนวทางเบื้องต้นในการให้คะแนนแนวทางการพิจารณาการติดตามและประเมินผลโครงการ  
เพื่อความสอดคล้องแผนพัฒนาท้องถิ่น (พ.ศ. ๒๕๖๖ – ๒๕๗๐) ขององค์กรปกครองส่วนท้องถิ่น

ประเด็น การ พิจารณา	รายละเอียดหลักเกณฑ์	คะแนน เต็ม	คะแนน ที่ได้
๑. การสรุป สถานการณ์ การพัฒนา	เป็นการวิเคราะห์กรอบการจัดทำยุทธศาสตร์ขององค์กรปกครองส่วนท้องถิ่น (ใช้การวิเคราะห์ SWOT Analysis/Demand (Demand Analysis)/Global Demand และ Trend ปัจจัยและสถานการณ์การเปลี่ยนแปลงที่มีผลต่อการพัฒนา อย่างน้อยต้องประกอบด้วยวิเคราะห์ศักยภาพด้านเศรษฐกิจ, ด้านสังคม, ด้านทรัพยากรธรรมชาติและสิ่งแวดล้อม)	๑๐	
๒. การ ประเมินผล การนำ แผนพัฒนา ท้องถิ่นสี่ปี ไปปฏิบัติใน เชิงปริมาณ	๑) การควบคุมที่มีตัวเลขต่างๆ เพื่อนำมาใช้วัดผลในเชิงปริมาณ เช่น การวัดจำนวนโครงการ กิจกรรม งานต่างๆ ก็คือผลผลิตนั่นเองว่าเป็นไปตามที่ตั้งเป้าหมายเอาไว้หรือไม่จำนวนที่ดำเนินการจริงตามที่ได้กำหนดไว้เท่าไร จำนวนที่ไม่สามารถดำเนินการได้มีจำนวนเท่าไร สามารถอธิบายได้ตามหลักประสิทธิภาพ (Efficiency) ของการพัฒนาท้องถิ่นตามอำนาจหน้าที่ที่ได้กำหนดไว้ ๒) วิเคราะห์ผลกระทบ/สิ่งที่กระทบ (Impact) โครงการที่ดำเนินการในเชิงปริมาณ (Qualitative)	๑๐	
๓. การ ประเมินผล การนำ แผนพัฒนา ท้องถิ่นสี่ปี ไปปฏิบัติใน เชิงคุณภาพ	๑) การประเมินประสิทธิผลของแผนพัฒนาในเชิงคุณภาพคือการนำเอาเทคนิคๆ มาใช้เพื่อวัดค่าภารกิจ โครงการ กิจกรรม งานต่างๆ ที่ดำเนินการในพื้นที่นั้นๆ ตรงต่อความต้องการของประชาชนหรือไม่และเป็นไปตามอำนาจหน้าที่หรือไม่ ประชาชนพึงพอใจหรือไม่ สิ่งของ วัสดุ ครุภัณฑ์ การดำเนินการต่างๆ มีสภาพหรือลักษณะถูกต้อง ครบถ้วน สามารถใช้การได้ตามวัตถุประสงค์หรือไม่ ซึ่งเป็นไปตามหลักประสิทธิผล (Effectiveness) ผลการปฏิบัติราชการตามที่บรรลุวัตถุประสงค์ และเป้าหมายของแผนปฏิบัติราชการตามที่ได้รับงบประมาณมาดำเนินการ รวมถึงสามารถเทียบเคียงกับส่วนราชการหรือหน่วยงาน ๒) วิเคราะห์ผลกระทบ/สิ่งที่กระทบ (Impact) โครงการที่ดำเนินการในเชิงคุณภาพ (Qualitative)	๑๐	
๔. แผนงาน และ ยุทธศาสตร์ การพัฒนา	๑) วิเคราะห์แผนงาน งาน ที่เกิดจากด้านต่างๆ มีความสอดคล้องกับยุทธศาสตร์ขององค์กรปกครองส่วนท้องถิ่นในมิติต่างๆ จนนำไปสู่การจัดทำโครงการพัฒนาท้องถิ่น โดยใช้ SWOT Analysis/Demand (Demand Analysis)/Global Demand/Trend หรือหลักการบูรณาการ (Integration) กับองค์กรปกครองส่วนท้องถิ่นที่มีพื้นที่ติดต่อกัน ๒) วิเคราะห์แผนงาน งาน ที่เกิดจากด้านต่างๆ ที่สอดคล้องกับการแก้ไขปัญหาความยากจน หลักปรัชญา	๑๐	



ประเด็น การพิจารณา	รายละเอียดหลักเกณฑ์	คะแนน เพิ่มเติม	คะแนน ที่ได้
<p><b>๕. โครงการพัฒนา</b></p> <p>๕.๑ ความชัดเจน ของชื่อโครงการ</p>	<p><b>ควรประกอบด้วยข้อมูลดังนี้</b></p> <p>เป็นโครงการที่มีวัตถุประสงค์สนองต่อยุทธศาสตร์การพัฒนาขององค์กร ปกครองส่วนท้องถิ่นและดำเนินการเพื่อให้การพัฒนาบรรลุตามวิสัยทัศน์ ขององค์กรปกครองส่วนท้องถิ่นที่กำหนดไว้ ชื่อโครงการมีความชัดเจน มุ่งไปเรื่องใดเรื่องหนึ่ง อ่านแล้วเข้าใจได้ว่าจะพัฒนาอะไรในอนาคต</p>	<p>๖๐ (๕)</p>	
<p>๕.๒ กำหนด วัตถุประสงค์ สอดคล้องกับ โครงการ</p>	<p>มีวัตถุประสงค์ชัดเจน (clear objective) โครงการต้องกำหนด วัตถุประสงค์สอดคล้องกับความเป็นมาของโครงการ สอดคล้องกับ หลักการและเหตุผล วิธีการดำเนินงานต้องสอดคล้องกับวัตถุประสงค์ มี ความเป็นไปได้ชัดเจน มีลักษณะเฉพาะเจาะจง</p>	<p>(๕)</p>	
<p>๕.๓ เป้าหมาย (ผลผลิตของ โครงการ) มีความ ชัดเจนนำไปสู่การตั้ง งบประมาณได้ ถูกต้อง</p>	<p>สภาพที่ยากให้เกิดขึ้นในอนาคตเป็นทิศทางที่ต้องไปให้ถึงเป้าหมายต้อง ชัดเจน สามารถระบุจำนวนเท่าไร กลุ่มเป้าหมายคืออะไร มีผลผลิต อย่างไร กลุ่มเป้าหมาย พื้นที่ดำเนินงาน และระยะเวลาดำเนินงานอธิบาย ให้ชัดเจนว่าโครงการนี้จะทำที่ไหน เริ่มต้นในช่วงเวลาใดและจบลงเมื่อไร ใครคือกลุ่มเป้าหมายของโครงการ หากกลุ่มเป้าหมายมีหลายกลุ่ม ให้ บอกชัดเจนไปว่าใครคือกลุ่มเป้าหมายหลัก ใครคือกลุ่มเป้าหมายรอง</p>	<p>(๕)</p>	
<p>๕.๔ โครงการมีความ สอดคล้องกับแผน ยุทธศาสตร์ ๒๐ ปี</p>	<p>โครงการสอดคล้องกับ (๑) ความมั่นคง (๒) การสร้างความสามารถในการ แข่งขัน (๓) การพัฒนาเสริมสร้างศักยภาพคน (๔) การสร้างโอกาสความ เสมอภาคและเท่าเทียมกันทางสังคม (๕) การสร้างการเติบโตบนคุณภาพ ชีวิตที่เป็นมิตรต่อสิ่งแวดล้อม (๖) การปรับสมดุลและพัฒนาระบบการ บริหารจัดการภาครัฐ เพื่อให้เกิดความมั่นคง มั่งคั่ง ยั่งยืน</p>	<p>(๕)</p>	
<p>๕.๕ เป้าหมาย (ผลผลิตของ โครงการ) มีความ สอดคล้องกับ แผนพัฒนาเศรษฐกิจ และสังคมแห่งชาติ</p>	<p>โครงการมีความสอดคล้องแผนพัฒนาเศรษฐกิจและสังคมแห่งชาติฉบับที่ ๑๒ โดย (๑) ยึดหลักปรัชญาเศรษฐกิจพอเพียง (๒) ยึดคนเป็นศูนย์กลาง พัฒนา (๓) ยึดวิสัยทัศน์ภายใต้ยุทธศาสตร์ชาติ ๒๐ ปี (๔) ยึดเป้าหมาย อนาคตประเทศไทย ๒๕๗๙ (๕) ยึดหลักการนำไปสู่ปฏิบัติให้เกิดผล สัมฤทธิ์อย่างจริงจังใน ๕ ปีที่ต่อยอดไปสู่ผลสัมฤทธิ์ที่เป็นเป้าหมายระยะ ยาว ภายใต้แนวทางการพัฒนา (๑) การยกระดับศักยภาพการแข่งขันและ การหลุดพ้นกับดักรายได้ปานกลางสู่รายได้สูง (๒) การพัฒนาศักยภาพคน ตามช่วงวัยและการปฏิรูประบบเพื่อสร้างสังคมสูงวัยอย่างมีคุณภาพ (๓) การลดความเหลื่อมล้ำทางสังคม (๔) การรองรับการเชื่อมโยงภูมิภาคและ ความเป็นเมือง (๕) การสร้างความเจริญเติบโตทางเศรษฐกิจและสังคม อย่างเป็นมิตรกับสิ่งแวดล้อม (๖) การบริหารราชการแผ่นดินที่มี ประสิทธิภาพ</p>	<p>(๕)</p>	

ประเด็น การพิจารณา	รายละเอียดหลักเกณฑ์	คะแนน เต็ม	คะแนน ที่ได้
๕.๖ โครงการมีความ สอดคล้อง	โครงการมีลักษณะหรือสอดคล้องกับการปรับเปลี่ยนโครงสร้างเศรษฐกิจ ไปสู่ Value-Based Economy หรือเศรษฐกิจที่ขับเคลื่อนด้วยนวัตกรรม ทำน้อย ได้มาก เช่น (๑) เปลี่ยนจากการผลิตสินค้า โภคภัณฑ์ไปสู่สินค้า เชิงนวัตกรรม (๒) เปลี่ยนจากการขับเคลื่อนประเทศด้วย ภาคอุตสาหกรรม ไปสู่การขับเคลื่อนด้วยเทคโนโลยี ความคิดสร้างสรรค์ และนวัตกรรม (๓) เปลี่ยนจากการเน้นภาคการผลิตสินค้าไปสู่การเน้น ภาคบริการมากขึ้น รวมถึงโครงการที่เติมเต็มด้วยวิทยาการ ความคิด สร้างสรรค์ นวัตกรรม วิทยาศาสตร์ เทคโนโลยี และการวิจัยและพัฒนา แล้วต่อยอดความได้เปรียบเชิงเปรียบเทียบ เช่น ด้านการเกษตร เทคโนโลยีชีวภาพ สาธารณสุข วัฒนธรรม ฯลฯ	(๕)	๕
๕.๗ โครงการ สอดคล้องกับ ยุทธศาสตร์จังหวัด	โครงการพัฒนาท้องถิ่นมีความสอดคล้องกับห้วงระยะเวลาของ แผนพัฒนาจังหวัดที่ได้กำเนิดขึ้น เพื่อขับเคลื่อนการพัฒนาท้องถิ่นเสมือน หนึ่งการขับเคลื่อนการพัฒนาจังหวัด ซึ่งไม่สามารถแยกส่วนใดส่วนหนึ่ง ออกจากกันได้นอกจากนี้โครงการพัฒนาท้องถิ่นต้องเป็นโครงการ เชื่อมต่อหรือเดินทางไปด้วยกันกับยุทธศาสตร์จังหวัดที่กำหนดขึ้นเป็น ปัจจุบัน	(๕)	๕
๕.๘ โครงการแก้ไข ปัญหาความยากจน หรือการเสริมสร้างให้ ประเทศชาติมั่นคง มั่งคั่ง ยั่งยืน ภายใต้ หลักประชารัฐ	เป็นโครงการที่ดำเนินการภายใต้พื้นฐานความพอเพียงที่ประชาชน ดำเนินการเองหรือร่วมดำเนินการ เป็นโครงการต่อยอดและขยายได้ เป็น โครงการที่ประชาชนต้องการเพื่อให้เกิดความยั่งยืน ซึ่งมีลักษณะที่จะให้ ท้องถิ่นมีความมั่นคง มั่งคั่ง ยั่งยืน เป็นท้องถิ่นที่พัฒนาแล้วด้วยการ พัฒนาปรัชญาเศรษฐกิจพอเพียง	(๕)	๕
๕.๙ งบประมาณมี ความสอดคล้องกับ เป้าหมาย(ผลผลิต ของโครงการ)	งบประมาณโครงการพัฒนาจะต้องคำนึงถึงหลักสำคัญ ๕ ประการในการ จัดทำโครงการได้แก่ (๑) ความประหยัด (Economy) (๒) ความมี ประสิทธิภาพ (Efficiency) (๓) ความมีประสิทธิภาพ (Effectiveness) (๔) ความยุติธรรม (Equity) (๕) ความโปร่งใส (Transparency)	(๕)	๕
๕.๑๐ มีการประมาณ การราคาถูกต้องตาม หลักวิธีการ งบประมาณ	การประมาณราคาเพื่อการพัฒนาต้องให้สอดคล้องกับโครงการถูกต้อง ตามหลักวิชาการทางช่าง หลักของราคากลาง ราคากลางท้องถิ่น มีความ โปร่งใสในการกำหนดราคาและตรวจสอบในเชิงประจักษ์	(๕)	๕

ประเด็น การพิจารณา	รายละเอียดหลักเกณฑ์	คะแนน เต็ม	คะแนน ที่ได้
๕.๑๑ มีการกำหนด ตัวชี้วัด (KPI) และ สอดคล้องกับ วัตถุประสงค์และผลที่ คาดว่าจะได้รับ	มีการกำหนดตัวชี้วัดผลงาน (Key Performancy Indicator : KPI) ที่ สามารถ วัด ได้ (measurable) ใช้ บ อ ก ประ สิ ท ธิ ผล (effectiveness) ใช้บอกรประสิทธิภาพ (efficiency) ได้ เช่น การ กำหนดความพึงพอใจ การกำหนดร้อยละ การกำหนดอันเกิดจาก ผลของวัตถุประสงค์ที่เกิดขึ้นที่สิ่งที่ได้รับ (การคาดการณ์ คาดว่าจะ ได้รับ)	(๕)	
๕.๑๒ ผลที่คาดว่าจะ ได้รับสอดคล้องกับ วัตถุประสงค์	ผลที่ได้รับเป็นสิ่งที่เกิดขึ้นได้จริงจากการดำเนินการตามโครงการ พัฒนาซึ่งสอดคล้องกับวัตถุประสงค์ที่ตั้งไว้ การได้ผลหรือผลที่ เกิดขึ้นจะต้องเท่ากับวัตถุประสงค์หรือมากกว่าวัตถุประสงค์ ซึ่งการ เขียนวัตถุประสงค์ควรคำนึงถึง (๑) มีความเป็นไปได้และมีความ เฉพาะเจาะจง ในการดำเนินงานตามโครงการ (๒) วัดและ ประเมินผลระดับของความสำเร็จได้ (๓) ระบุสิ่งที่ต้องการดำเนินงาน อย่างชัดเจนและเฉพาะเจาะจงมากที่สุดและสามารถปฏิบัติได้ (๔) เป็นเหตุเป็นผล สอดคล้องกับความเป็นจริง (๕) ส่งผลต่อการบ่ง บอกรเวลาได้	(๕)	
<b>รวมคะแนน</b>		<b>๑๐๐</b>	

### ๓. สรุปผลการพัฒนาท้องถิ่นในภาพรวม

ในการจัดทำแผนพัฒนาท้องถิ่น (พ.ศ. ๒๕๖๖ – ๒๕๗๐) ขององค์กรปกครองส่วนท้องถิ่น ก็เพื่อใช้เป็นเครื่องมือในการพัฒนา เป็นแนวทางในการบริหารพัฒนาท้องถิ่นให้บรรลุตามวัตถุประสงค์และเป้าหมาย เกิดประสิทธิภาพประสิทธิผลสูงสุดในการแก้ไขปัญหาให้กับประชาชน ก่อให้เกิดประโยชน์และสามารถตอบสนองความต้องการพัฒนาของประชาชน โดยพิจารณาบรรจุโครงการในงบประมาณรายจ่ายประจำปี งบประมาณรายจ่ายเพิ่มเติม และงบประมาณจากเงินสะสม โดยจะต้องมีการติดตามและประเมินผลแผนพัฒนาตามระเบียบกระทรวงมหาดไทย ว่าด้วยการจัดทำแผนพัฒนาขององค์กรปกครองส่วนท้องถิ่น พ.ศ. ๒๕๔๘ และที่แก้ไขเพิ่มเติมถึง (ฉบับที่ ๓) พ.ศ. ๒๕๖๑ เป็นการสรุปผลในภาพรวมของท้องถิ่น เป็นการติดตามผลการนำยุทธศาสตร์ขององค์กรปกครองส่วนท้องถิ่น ว่าเกิดผลทั้งในเชิงปริมาณ และเชิงคุณภาพ อย่างไร ซึ่งสามารถวัดผลได้ทั้งเชิงสถิติต่างๆ ตาราง กราฟ และการพรรณนา ดังนี้

#### (๑) การวัดผลในเชิงปริมาณและเชิงคุณภาพ

##### (๑.๑) การวัดผลในเชิงปริมาณ (Quantity)

- โดยเครื่องมือที่ใช้ในการติดตามและประเมินผลในเชิงปริมาณ มีดังนี้

การวางแผนพัฒนาท้องถิ่นสี่ปี (พ.ศ. ๒๕๖๖ – ๒๕๗๐)										
ได้กำหนดโครงการที่จะดำเนินการตามแผนพัฒนาท้องถิ่นสี่ปี (พ.ศ. ๒๕๖๖ – ๒๕๗๐)										
ยุทธศาสตร์ อปท. ในเขตจังหวัด	๒๕๖๖		๒๕๖๗		๒๕๖๘		๒๕๖๙		๒๕๗๐	
	จำนวน	งบประมาณ	จำนวน	งบประมาณ	จำนวน	งบประมาณ	จำนวน	งบประมาณ	จำนวน	งบประมาณ
๑. ด้านการบริหารราชการให้มีประสิทธิภาพคุณภาพตามหลักธรรมาภิบาล										
๒. ด้านการลดความเหลื่อมล้ำทางสังคมและพัฒนาคุณภาพชีวิตประชาชน										
๓. ด้านการพัฒนาด้านการเกษตรเศรษฐกิจอุตสาหกรรม										
๔. ด้านการพัฒนาด้านทรัพยากรและสิ่งแวดล้อม										
<b>รวม</b>										

สรุปรายงานผลการดำเนินการ ประจำปีงบประมาณ พ.ศ. ....						
ลำดับ ที่	รายการ	โครงการ	งบประมาณ	โครงการที่สามารถดำเนินการได้ (..... โครงการ)		
				คิดเป็นร้อยละ ของแผนพัฒนา ท้องถิ่นสี่ปี	คิดเป็นร้อยละ ของแผนการ ดำเนินงาน	คิดเป็นร้อยละ ของข้อบัญญัติ+ เงินสะสม
๑	บรรจุในแผนพัฒนา ท้องถิ่น					
๒	ตั้งในข้อบัญญัติ งบประมาณ					
๓	จากเงินสะสม					
๔	จัดทำแผนการ ดำเนินงาน - ข้อบัญญัติ = ..... + - เงินสะสม = .....					
๕	สามารถดำเนินการได้ - ข้อบัญญัติ = ..... + - เงินสะสม = .....					

### (๑.๒) การวัดผลในเชิงคุณภาพ (Quality)

การจัดผลเชิงคุณภาพ ใช้การสำรวจความพึงพอใจในการวัดผลเชิงคุณภาพโดยภาพรวม โดยได้มีการประเมินความพึงพอใจ ซึ่งการประเมินความพึงพอใจทำให้ทราบถึงผลเชิงคุณภาพในการดำเนินงานของเทศบาลในภาพรวม

โดยเครื่องมือที่ใช้ในการประเมินความพึงพอใจ มีดังนี้

แบบที่ ๓/๓ แบบประเมินความพึงพอใจต่อผลการดำเนินงานขององค์กรปกครองส่วนท้องถิ่น

แบบที่ ๓/๔ แบบประเมินความพึงพอใจของผู้รับบริการในงานบริการขององค์กรปกครองส่วนท้องถิ่น (ให้หน่วยงานภายนอกดำเนินการ)

## ๔. ข้อเสนอแนะในการจัดทำแผนพัฒนาท้องถิ่นในอนาคต

### (๑) ผลกระทบนำไปสู่ออนาคต

(๑.๑) ปัญหาสาธารณสุขต่างๆ ที่เกิดขึ้นในองค์กรปกครองส่วนท้องถิ่น อันได้แก่ ภัยแล้ง วาตภัย น้ำท่วม อัคคีภัย ที่เกิดขึ้นและส่งผลกระทบต่อประชาชนในพื้นที่ เกิดความเสียหายทั้งชีวิตและทรัพย์สิน แนวทางการแก้ไข คือพิจารณาวางแผนการดำเนินการป้องกัน ก่อนเกิดเหตุ ระหว่างเกิดเหตุ หลังเกิดเหตุ บรรจุแผนงาน โครงการ กิจกรรม การให้ความช่วยเหลือต่างๆ จัดตั้งศูนย์ช่วยเหลือประชาชนขององค์กรปกครองส่วนท้องถิ่น เพื่อสามารถดำเนินการได้ทันที่

(๑.๒) ปัญหาโรคระบาดที่เกิดจากคน เกิดจากสัตว์ ที่ส่งผลอันตราย หรือคร่าต่อชีวิตประชาชน และสัตว์ต่างๆ ในตำบล ซึ่งได้แก่ โรคไข้หวัดใหญ่ ไข้หวัดนก โรคมือ เท้า ปาก ที่เกิดขึ้นกับเด็กๆ โรคพิษสุนัขบ้า แนวทางการแก้ไขปัญหา คือ ฝึกอบรม ประชาสัมพันธ์ รมรงค์การป้องกัน ลงพื้นที่ระงับการเกิดโรคระบาด การทำลาย การรักษา

(๑.๓) ปัญหาประชาชนมีรายได้น้อย การศึกษาต่ำ ประชาชนในตำบลยังมีคนรายได้น้อย มีหนี้สินเยอะ ไม่เพียงพอในการดำรงชีวิต ค่าครองชีพสูง แนวทางการแก้ไขปัญหา ให้ความรู้เกี่ยวกับการประกอบอาชีพ สาธิตการประกอบอาชีพ ช่วยเหลือประชาชนซ่อมแซมบ้านคนจน ผู้มีรายได้น้อย ส่งเสริมด้านการศึกษาโดยการจัดบริการสาธารณสุขด้านการศึกษา การจัดตั้งศูนย์พัฒนาเด็กเล็ก สนับสนุนกิจกรรมต่างๆ ให้กับเด็กนักเรียน จ้างเด็กนักเรียนในช่วงปิดภาคเรียนเพื่อมีรายได้

(๑.๔) ปัญหายาเสพติดในตำบล ในพื้นที่ยังไม่พบว่ามีการค้ายาเสพติด และยังไม่พบรายงานว่ามีผู้ติดยาเสพติด แต่เพื่อเป็นการป้องกัน มีแนวทางการป้องกัน โดยการลงพื้นที่ค้นหา การรณรงค์ป้องกัน ให้ความรู้กับประชาชนได้ทราบถึงโทษของยาเสพติด

(๑.๕) ปัญหาการสัญจรไปมาของประชาชนในตำบล เนื่องจาก ในตำบลด้านโครงสร้างพื้นฐาน เส้นทางคมนาคมบางหมู่บ้านยังเป็น ถนนดิน ถนนลูกรัง ช่วงฤดูฝนถนนลื่น เป็นหลุมเป็นบ่อ เกิดปัญหาในการสัญจรไปมาของประชาชน เสี่ยงต่อการเกิดอุบัติเหตุ การคมนาคมล่าช้า แนวทางการแก้ไข จัดทำแผนงาน โครงการก่อสร้างถนนในเส้นทางสำคัญ พิจารณาเสนอสนับสนุนจากหน่วยงานอื่น

### (๒) ข้อสังเกต ข้อเสนอแนะ ผลจากการพัฒนา

(๒.๑) ข้อสังเกต จากการสำรวจข้อมูล การลงพื้นที่ในตำบล จะเห็นว่าประชาชนยังมีปัญหาที่จะต้องดำเนินการแก้ไขอยู่มาก ดังนี้ ด้านการศึกษา สาธารณสุข ความมั่นคงปลอดภัยในชีวิตและทรัพย์สิน การศาสนา ศิลปวัฒนธรรม ประเพณี กีฬา สถานที่ผ่อนหย่อนใจ สวัสดิการสังคม การเกษตร เศรษฐกิจ อุตสาหกรรม การพัฒนาอาชีพ เส้นทางคมนาคมขนส่ง/ไฟฟ้า/น้ำประปา/แหล่งน้ำเพื่ออุปโภค – บริโภค ด้านทรัพยากรและสิ่งแวดล้อม ชยะมูลฝอยและสิ่งปฏิกูล จากปัญหาด้านต่างๆ ประชาชนไม่สามารถแก้ไขปัญหาเองได้จึงต้องเสนอให้องค์กรปกครองส่วนท้องถิ่นแก้ไข ทำให้มีการเสนอโครงการเข้ามาเป็นจำนวนมาก ซึ่งงบประมาณขององค์กรปกครองส่วนท้องถิ่นนั้นมีจำกัดไม่เพียงพอต่อการจัดการได้

(๒.๒) ข้อเสนอแนะ จากข้อสังเกตดังกล่าว มีข้อเสนอแนะในการแก้ไขปัญหาต่างๆ ดังนี้ ปัญหาต่างๆ ที่ถูกเสนอมายังองค์กรปกครองส่วนท้องถิ่น นั้น ควรนำมาพิจารณาจัดลำดับความสำคัญโดยประชาคมท้องถิ่น ซึ่งมีหลายภาคส่วน ประกอบไปด้วย คณะกรรมการพัฒนาขององค์กรปกครองส่วนท้องถิ่น สมาชิกสภาท้องถิ่น ผู้นำหมู่บ้าน ตัวแทนส่วนราชการ รัฐวิสาหกิจ หน่วยงานที่เกี่ยวข้อง ประชาชนทั่วไป ร่วมกันพิจารณาจัดลำดับความสำคัญของโครงการ และพิจารณาบรรจุเข้าแผนพัฒนาท้องถิ่นต่อไป กรณีโครงการที่เกินศักยภาพที่ให้องค์กรปกครองส่วนท้องถิ่นเสนอขอรับการสนับสนุนจากหน่วยงานอื่น

(๒.๓) ผลจากการพัฒนา จากการพัฒนาที่ผ่านมาพบว่าองค์กรปกครองส่วนท้องถิ่นได้แก้ไขปัญหาให้กับประชาชนได้ในหลายเรื่อง และครอบคลุมทุกด้าน มีผลการประเมินอยู่ในเกณฑ์ที่ดี ประชาชนมีความพึงพอใจ แต่ก็ยังมีปัญหาที่จะต้องแก้ไขต่อไป ไม่ว่าจะเป็นด้านสิ่งแวดล้อมที่ยังมีการเผาหญ้า อ้อย ตอข้าวในช่วงเวลาเก็บเกี่ยว การเลี้ยงสัตว์ วัว ควาย หมู ที่ส่งกลิ่นเหม็นรำคาญ การพนันที่ยังมีในพื้นที่ เส้นทางคมนาคมยังไม่ครบ ผลการพัฒนาขององค์กรปกครองส่วนท้องถิ่นในปีที่ผ่านมา สรุปได้ดังนี้

