



แผนพัฒนาท้องถิ่น

(พ.ศ. ๒๕๖๑ - ๒๕๖๕)



องค์การบริหารส่วนตำบลวังดาล
อำเภอ กบินทร์บุรี จังหวัดปราจีนบุรี



ประกาศองค์การบริหารส่วนตำบลวังดาล
เรื่อง ใช้แผนพัฒนาท้องถิ่น (พ.ศ. ๒๕๖๑ - ๒๕๖๕)

อาศัยอำนาจตามระเบียบกระทรวงมหาดไทยว่าด้วยการจัดทำแผนพัฒนาขององค์กรปกครองส่วนท้องถิ่น พ.ศ. ๒๕๔๘ และที่แก้ไขเพิ่มเติม (ฉบับที่ ๓) พ.ศ. ๒๕๖๑ ข้อ ๕ ข้อ ๑๗ ข้อ ๒๔ และข้อ ๒๕ หนังสือกระทรวงมหาดไทย ด่วนที่สุด ที่ มท ๐๘๑๐.๓/ว๖๐๔๖ ลงวันที่ ๑๙ ตุลาคม ๒๕๖๑ และหนังสือกระทรวงมหาดไทย ด่วนที่สุด ที่ มท ๐๘๑๐.๓/ว๒๙๓๑ ลงวันที่ ๑๕ พฤษภาคม ๒๕๖๒ กำหนดให้ องค์กรปกครองส่วนท้องถิ่นทบทวนแผนพัฒนาท้องถิ่น (พ.ศ. ๒๕๖๑ - ๒๕๖๕)

เพื่อให้การปฏิบัติงานตามอำนาจหน้าที่ขององค์การบริหารส่วนตำบลวังดาล เป็นไปเพื่อประโยชน์สุขของประชาชน โดยใช้วิธีการบริหารกิจการบ้านเมืองที่ดี และได้คำนึงถึงการมีส่วนร่วมของประชาชนในการจัดทำแผนพัฒนาท้องถิ่น องค์การบริหารส่วนตำบลวังดาลจึงได้ทบทวนแผนพัฒนาท้องถิ่น (พ.ศ. ๒๕๖๑ - ๒๕๖๔) เป็นแผนพัฒนาท้องถิ่น (พ.ศ. ๒๕๖๑ - ๒๕๖๕) เสร็จเรียบร้อยแล้วและเป็นไปตามที่กำหนดไว้ทุกประการ โดยผ่านการพิจารณาของคณะกรรมการพัฒนาองค์การบริหารส่วนตำบลวังดาลและผ่านการพิจารณาให้ความเห็นชอบของสภาองค์การบริหารส่วนตำบลวังดาลในคราวประชุมสภา สมัยประชุมวิสามัญ สมัยที่ ๑ ครั้งที่ ๑ ประจำปี พ.ศ. ๒๕๖๒ เมื่อวันที่ ๒๘ มิถุนายน ๒๕๖๒

องค์การบริหารส่วนตำบลวังดาล จึงประกาศใช้แผนพัฒนาท้องถิ่น (พ.ศ. ๒๕๖๑ - ๒๕๖๕) เป็นกรอบในการจัดทำงบประมาณรายจ่ายประจำปี งบประมาณรายจ่ายเพิ่มเติม งบประมาณรายจ่ายจากเงินสะสม งบประมาณตามแผนความต้องการของงบลงทุนเพื่อการพัฒนาองค์การบริหารส่วนตำบลวังดาล เงินอุดหนุนเฉพาะกิจ และงบประมาณเงินอุดหนุนให้แก่หน่วยงานอื่น รวมทั้งวางแนวทางเพื่อให้มีการปฏิบัติให้บรรลุวัตถุประสงค์ตามโครงการที่กำหนดไว้ในแผนพัฒนา (พ.ศ. ๒๕๖๑ - ๒๕๖๕) ต่อไป

จึงประกาศให้ทราบโดยทั่วกัน

ประกาศ ณ วันที่ ๒๘ มิถุนายน พ.ศ. ๒๕๖๒

(นายไพบูลย์ ช่างฉาย)

นายกองค์การบริหารส่วนตำบลวังดาล

คำนำ

ด้วยกระทรวงมหาดไทยแจ้งว่า พระราชกฤษฎีกาว่าด้วยการบริหารงานจังหวัดและกลุ่มจังหวัดแบบบูรณาการ พ.ศ. ๒๕๕๑ มาตรา ๑๙ วรรคสาม กำหนดให้เมื่อแผนพัฒนาจังหวัดได้รับความเห็นชอบจากคณะรัฐมนตรีและประกาศใช้แล้วการจัดทำแผนพัฒนาท้องถิ่นขององค์กรปกครองส่วนท้องถิ่น และการดำเนินกิจการของจังหวัดและหน่วยงานของรัฐที่เกี่ยวข้องต้องสอดคล้องกับแผนพัฒนาจังหวัดดังกล่าว ประกอบกับระเบียบสำนักนายกรัฐมนตรีว่าด้วยการบริหารงานเชิงพื้นที่แบบบูรณาการ พ.ศ. ๒๕๖๐ ข้อ ๗ กำหนดให้แผนพัฒนาจังหวัด แผนพัฒนากลุ่มจังหวัด และแผนพัฒนาภาคมีระยะเวลาห้าปี ดังนั้นเพื่อให้แผนพัฒนาท้องถิ่นขององค์กรปกครองส่วนท้องถิ่นในปัจจุบัน ซึ่งเป็นแผนพัฒนาท้องถิ่นที่มีระยะเวลาสี่ปี (พ.ศ. ๒๕๖๑ - ๒๕๖๔) มีความสอดคล้องและเชื่อมโยงกับแผนพัฒนาจังหวัด แผนพัฒนากลุ่มจังหวัด รวมทั้งแผนปฏิบัติราชการประจำปีจังหวัด แผนปฏิบัติราชการประจำปีกลุ่มจังหวัด ตลอดจนสามารถบูรณาการแผนงาน/โครงการ/กิจกรรม และงบประมาณในพื้นที่ได้อย่างมีประสิทธิภาพ อันจะก่อให้เกิดประโยชน์สูงสุดให้กับประชาชน จึงอาศัยอำนาจตามข้อ ๕ แห่งระเบียบกระทรวงมหาดไทยว่าด้วยการจัดทำแผนพัฒนาขององค์กรปกครองส่วนท้องถิ่น พ.ศ. ๒๕๔๘ และที่แก้ไขเพิ่มเติม ชักซ้อมแนวทางการทบทวนแผนพัฒนาท้องถิ่น พร้อมทั้งกำหนดระยะเวลาแผนพัฒนาท้องถิ่นเป็นระยะเวลาห้าปี (พ.ศ. ๒๕๖๑ - ๒๕๖๕) และให้องค์กรปกครองส่วนท้องถิ่นถือเป็นแนวทางปฏิบัติ

องค์การบริหารส่วนตำบลวังดาล จึงได้จัดทำแผนพัฒนาท้องถิ่น (พ.ศ. ๒๕๖๑ - ๒๕๖๕) เพื่อเป็นกรอบในการจัดทำงบประมาณรายจ่ายประจำปี งบประมาณรายจ่ายเพิ่มเติม และงบประมาณจากเงินสะสมในช่วงของแผนนั้น รวมทั้งวางแนวทางเพื่อให้มีการปฏิบัติให้บรรลุวัตถุประสงค์ตามโครงการพัฒนาที่กำหนดไว้ในแผนพัฒนาท้องถิ่นต่อไป

องค์การบริหารส่วนตำบลวังดาล

สารบัญ

เรื่อง

หน้า

ส่วนที่ ๑ สภาพทั่วไปและข้อมูลพื้นฐาน

๑. ด้านกายภาพ	๕
๒. ด้านการเมือง/การปกครอง	๘
๓. ประชากร	๙
๔. สภาพทางสังคม	๑๐
๕. ระบบบริการพื้นฐาน	๑๓
๖. ระบบเศรษฐกิจ	๑๔
๗. ศาสนา ประเพณี วัฒนธรรม	๑๙
๘. ทรัพยากรธรรมชาติ	๒๐
๙. ข้อมูลเกี่ยวกับศักยภาพขององค์การบริหารส่วนตำบลวังดาล	๒๑

ส่วนที่ ๒ ยุทธศาสตร์การพัฒนาดังกล่าวขององค์กรปกครองส่วนท้องถิ่น

๑. ความสัมพันธ์ระหว่างแผนพัฒนาระดับมหภาค	๓๒
๒. ยุทธศาสตร์การพัฒนาดังกล่าวขององค์กรปกครองส่วนท้องถิ่น	๔๘
๓. การวิเคราะห์เพื่อการพัฒนา	๕๗

ส่วนที่ ๓ การนำแผนพัฒนาท้องถิ่นไปสู่การปฏิบัติ

๑. ยุทธศาสตร์การพัฒนาและแผนงาน	๖๔
๒. บัญชีโครงการพัฒนาท้องถิ่น	๖๕

ส่วนที่ ๔ การติดตามและประเมินผล

๑. การติดตามและประเมินผลยุทธศาสตร์ของ องค์กรปกครองส่วนท้องถิ่นในเขตจังหวัด	๑๕๒
๒. การติดตามและประเมินผลโครงการขององค์กรปกครองส่วนท้องถิ่น	๑๕๗
๓. สรุปผลการพัฒนาท้องถิ่นในภาพรวม	๑๖๒
๔. ข้อเสนอแนะในการจัดทำแผนพัฒนาท้องถิ่นในอนาคต	๑๖๔

ส่วนที่ ๑

สภาพทั่วไปและข้อมูลพื้นฐาน

๑. ด้านกายภาพ

๑.๑ ที่ตั้งของหมู่บ้าน/ชุมชน/ตำบล ตำบลวังดาล เดิมราษฎรได้มาตั้งบ้านเรือนอยู่บริเวณบ้านไร่ ประมาณ ๒๐ ปีที่ผ่านมา และได้ขยายออกเป็นหลายหมู่บ้าน และได้พบหินดินดานเป็นบริเวณกว้าง ราษฎรจึงได้เรียกว่า วังดาลและเมื่อได้รวมกันเป็นตำบล จึงให้ชื่อว่า ตำบลวังดาล

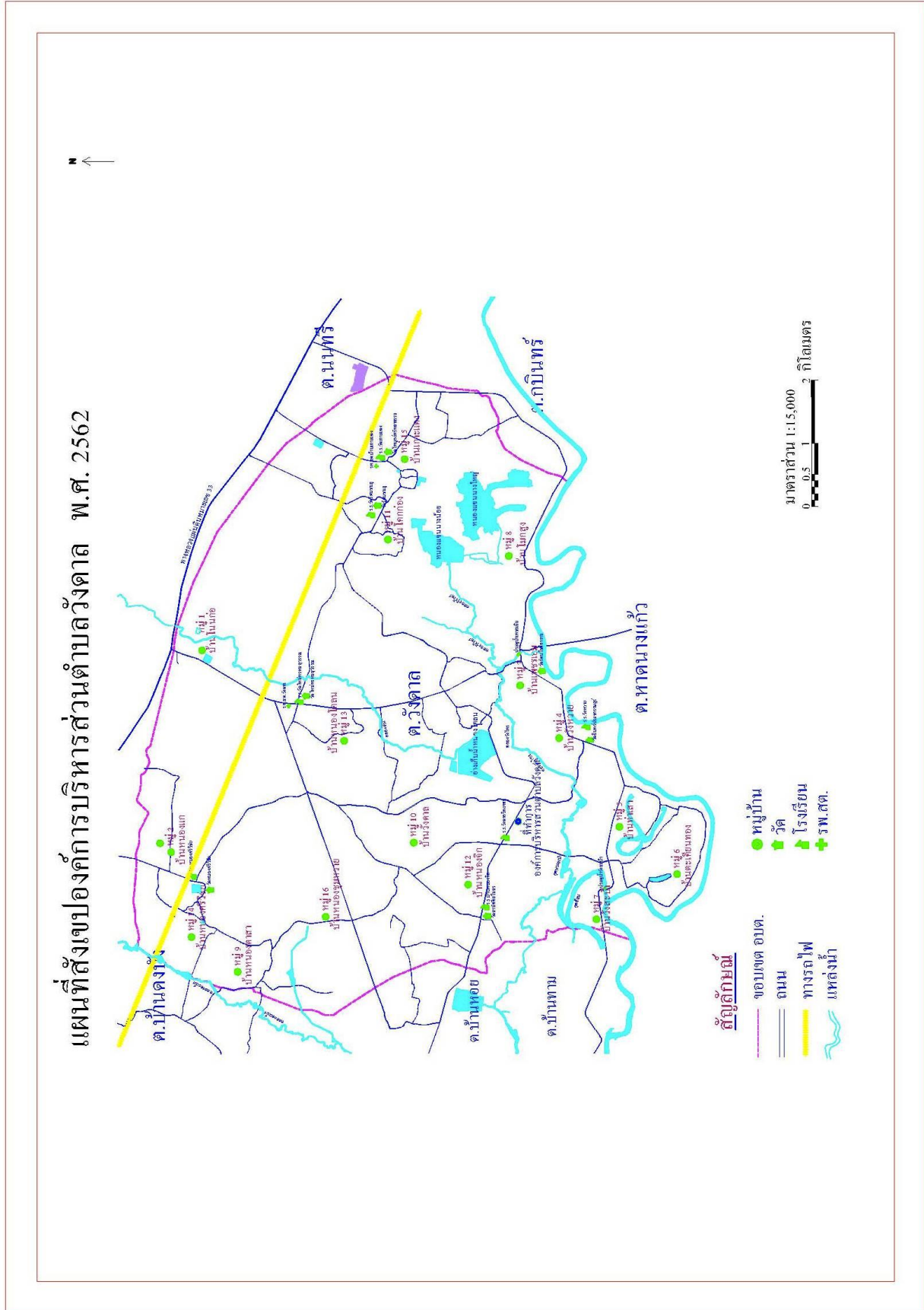
ตำบลวังดาลมีอาณาเขตติดต่อ ดังนี้

ทิศเหนือ	ติด	เขตตำบลนนทรี
ทิศตะวันออก	ติด	เขตแม่น้ำปราจีนบุรี
ทิศใต้	ติด	เขตตำบลกบินทร์บุรี
ทิศตะวันตก	ติด	เขตตำบลดงบัง , ตำบลบ้านหอย , ตำบลบ้านทาม

องค์การบริหารส่วนตำบลวังดาล ตั้งอยู่ ๑๐๔ หมู่ที่ ๑๐ ตำบลวังดาล อำเภอกบินทร์บุรี จังหวัดปราจีนบุรี

โดยตำบลวังดาล ตั้งอยู่ทางทิศตะวันตกของอำเภอกบินทร์บุรี อยู่ในเขตการปกครองของอำเภอกบินทร์บุรี ห่างจากที่ว่าการอำเภอกบินทร์บุรี ประมาณ ๒๐ กิโลเมตร ตำบลวังดาล มีพื้นที่ประมาณ ๓๘.๔๑ ตารางกิโลเมตร เนื้อที่ประมาณ ๒๔,๐๐๖.๒๕ ไร่

แผนที่องค์การบริหารส่วนตำบลวังดาล อำเภอทับปุดบุรี จังหวัดปราจีนบุรี



๑.๒ ลักษณะภูมิประเทศ สภาพพื้นที่ตำบลวังดาล ทางทิศเหนือจะมีพื้นที่ราบสูงสลับกับที่ลุ่มเป็นแนวยาวตั้งแต่ทางทิศตะวันออกจนถึงตะวันตก ทางทิศใต้จะมีพื้นที่ราบลุ่มสลับกับสันดอน มีคลองและแม่น้ำไหลผ่าน

๑.๓ ลักษณะภูมิอากาศ ตำบลวังดาลได้รับอิทธิพลจากลมมรสุมตะวันออกเฉียงเหนือ และลมมรสุมตะวันตกเฉียงใต้ ประกอบกับลมฝ่ายใต้ที่พัดปกคลุมภาคตะวันออกเฉียงเหนือ รวมทั้งหย่อมความกดอากาศต่ำ เนื่องจากความร้อนปกคลุม

๑) ฤดูร้อน มีอุณหภูมิสูงประมาณ ๓๘-๔๐ องศาเซลเซียส โดยฤดูร้อน เริ่มตั้งแต่เดือนมีนาคมถึงเดือนพฤษภาคม อุณหภูมิสูงสุดวัดได้ ๓๘-๔๐ องศาเซลเซียส

๒) ฤดูฝน เริ่มตั้งแต่กลางเดือนพฤษภาคมถึงเดือนตุลาคม เป็นช่วงที่ลมมรสุมตะวันตกเฉียงใต้ ซึ่งเป็นลมร้อนและชื้นจากมหาสมุทรอินเดีย พัดปกคลุมประเทศไทย และร่องความกดอากาศต่ำที่พาดผ่านบริเวณภาคใต้ของประเทศไทยจะเลื่อนขึ้นมาพาดผ่านบริเวณประเทศไทยตอนบน คือ ภาคเหนือ ภาคตะวันออกเฉียงเหนือ และภาคกลาง ในระยะนี้จึงมีความชื้นขึ้นมาก ทำให้ฝนตกมาก ตั้งแต่กลางเดือนพฤษภาคมจนถึงกลางเดือนตุลาคม หลังจากนั้นฝนจะเริ่มลดน้อยลงอย่างรวดเร็ว

๓) ฤดูหนาว เริ่มตั้งแต่เดือนพฤศจิกายนถึงเดือนกุมภาพันธ์ อุณหภูมิต่ำสุดเฉลี่ยประมาณ ๒๐-๒๓ องศาเซลเซียส สำหรับปี ๒๕๖๑ อุณหภูมิเฉลี่ยต่ำสุดวัดได้ ๑๗.๓๙ องศาเซลเซียส (เดือนมกราคม-กุมภาพันธ์) อุณหภูมิสูงสุดวัดได้ ๓๗.๙ องศาเซลเซียส (เดือน เมษายน)

๑.๔ ลักษณะของดิน สภาพดินในเขตพื้นที่ตำบลวังดาลนั้นมีลักษณะเป็นดินร่วนปนทรายกรวด กลุ่มดินต้นถึงก้อนกรวด หรือเศษหินปนลูกรังหนามาก ปฏิกริยาดินเป็นกรดจัดมาก การระบายน้ำดี ความอุดมสมบูรณ์ต่ำ ส่วนใหญ่เนื้อดินเป็นพวกดินเหนียวปนกรวดหรือปนลูกรัง ดินสีน้ำตาลหรือสีเหลืองหรือแดง พบบริเวณที่ดินมีลักษณะเป็นลูกคลื่นลอนลาดถึงลูกคลื่นลอนชัน มีความลาดชันประมาณ ๕-๒๐ % เป็นดินต้นมาก มีการระบายน้ำดี ระดับน้ำใต้ดินอยู่ลึกกว่า ๕ เมตรตลอดปี มีความอุดมสมบูรณ์ตามธรรมชาติต่ำ pH ๔.๕-๗.๐

๑.๕ ลักษณะของแหล่งน้ำ มีแหล่งน้ำที่ใช้สำหรับ อุปโภค - บริโภค จำนวน ๕ แห่ง แหล่งน้ำทั้ง ๕ แห่งเคยเป็นแหล่งน้ำที่เกิดขึ้นตามธรรมชาติและองค์การบริหารส่วนตำบลวังดาลได้ดำเนินการขุดลอกแหล่งน้ำและก่อสร้างฝายกั้นน้ำเพื่อเพียงพอกับการอุปโภคและบริโภคของประชาชน ดังนี้

ลำห้วย	๖	แห่ง	สระน้ำ	๑๐	แห่ง
หนองน้ำ	๕	แห่ง	บ่อน้ำตื้น	-	แห่ง
ลำคลอง	๓	แห่ง	บ่อบาดาล	๔๐	แห่ง
บึง	-	แห่ง	อ่างเก็บน้ำ	๑	แห่ง
แม่น้ำ	๑	แห่ง	ฝาย	๔	แห่ง
อื่นๆ (ระบุ)	-	แห่ง	เหมือง	-	แห่ง

๒. ด้านการเมือง/การปกครอง

๒.๑ เขตการปกครอง องค์การบริหารส่วนตำบลวังตาล ประกอบด้วยหมู่บ้าน ๑๖ หมู่บ้านมีพื้นที่อยู่ใน องค์การบริหารส่วนตำบลทั้งหมด ๑๖ หมู่บ้าน ดังนี้

หมู่ที่	ชื่อหมู่บ้าน
๑	บ้านพรหมแสง
๒	บ้านหนองแก
๓	บ้านเพชรเอี่ยม
๔	บ้านวังหวาย
๕	บ้านท่าเสา
๖	บ้านตะเคียนทอง
๗	บ้านวังสะบ้า
๘	บ้านโหมกสูง
๙	บ้านหนองตาสา
๑๐	บ้านวังตาล
๑๑	บ้านโคกก่อง
๑๒	บ้านหนองจิก
๑๓	บ้านหนองโคลน
๑๔	บ้านหนองผักกระเฉด
๑๕	บ้านเกาะแดง
๑๖	บ้านหนองชุมหวาย

๒.๒ การเลือกตั้ง

องค์การบริหารส่วนตำบลวังตาล มีทั้งหมด ๑๖ หมู่บ้าน ประชาชนให้ความร่วมมือด้านการเลือกตั้งเป็นอย่างดี เช่น การเลือกตั้งสมาชิกสภาองค์การบริหารส่วนตำบล การเลือกตั้งผู้ใหญ่บ้าน ปัญหาคือ การแข่งขันทางการเมืองค่อนข้างสูง มีจุดที่น่าสังเกตคือ มีการย้ายเข้าย้ายออกช่วงที่จะมีการเลือกตั้ง ไม่ว่าจะเป็น การเลือกผู้ใหญ่บ้าน สมาชิกสภาองค์การบริหารส่วนตำบล นายกององค์การบริหารส่วนตำบล โดยเฉพาะ การคัดเลือกผู้ใหญ่บ้าน การแก้ไขปัญหาขององค์การบริหารส่วนตำบล คือ ขอความร่วมมือ ผู้นำ เจ้าหน้าที่ที่มีหน้าที่รับผิดชอบให้ระมัดระวัง สอดส่องพฤติกรรมและให้รายงานอำเภอทราบ การรณรงค์ ประชาสัมพันธ์ ให้ข้อมูลที่ถูกต้อง เกี่ยวกับข้อกฎหมายของการเลือกตั้งที่กระทำได้และทำไม่ได้ให้ประชาชนได้รับทราบ ปัญหาต่างๆ ที่เกิดขึ้นองค์การบริหารส่วนตำบลก็ได้พยายามแก้ไข โดยเรื่องจากการประชุมประชาคมท้องถิ่น ทุกหมู่บ้านในเขตองค์การบริหารส่วนตำบลในการจัดทำแผนพัฒนาท้องถิ่น

๓. ประชากร

๓.๑ ข้อมูลเกี่ยวกับจำนวนประชากร

จำนวน ๑๖ หมู่บ้าน (ปี พ.ศ. ๒๕๖๒)					
หมู่ที่	ชื่อหมู่บ้าน	จำนวนครัวเรือน	ชาย (คน)	หญิง (คน)	รวม (ชาย/หญิง)
๑	บ้านพรหมแสง	๑๔๐	๒๐๑	๒๐๒	๔๐๓
๒	บ้านหนองแก	๑๑๒	๒๓๗	๒๑๔	๔๕๑
๓	บ้านเพชรเอม	๑๒๙	๒๐๕	๒๐๙	๔๑๔
๔	บ้านวังหวาย	๗๐	๑๐๓	๑๒๖	๒๒๙
๕	บ้านท่าเสา	๑๑๓	๒๑๑	๒๑๕	๔๒๖
๖	บ้านตะเคียนทอง	๔๗	๘๔	๘๙	๑๗๓
๗	บ้านวังสะบ้า	๔๔	๖๒	๗๔	๑๓๖
๘	บ้านโมกสูง	๑๒๑	๑๗๘	๒๐๑	๓๗๙
๙	บ้านหนองตาสา	๑๑๕	๑๖๔	๑๗๙	๓๔๓
๑๐	บ้านวังดาด	๒๗๐	๔๑๘	๓๙๔	๘๑๒
๑๑	บ้านโคกก่อง	๓๒๓	๔๓๕	๔๖๔	๘๙๙
๑๒	บ้านหนองจิก	๒๗๐	๔๕๙	๔๓๐	๘๘๙
๑๓	บ้านหนองโคลน	๒๖๒	๓๙๓	๓๙๓	๗๘๖
๑๔	บ้านหนองผักกระเฉด	๑๑๕	๒๒๘	๒๐๓	๔๓๑
๑๕	บ้านเกาะแดง	๑๓๒	๒๔๒	๒๖๒	๕๐๔
๑๖	บ้านหนองชุมหวาย	๑๑๓	๑๖๑	๑๗๒	๓๓๓
รวมทั้งสิ้น		๒,๓๗๖	๓,๗๘๑	๓,๘๒๗	๗,๖๐๘

หมายเหตุ : ข้อมูลจากสำนักทะเบียนอำเภอekinบุรี ณ เดือน มิถุนายน พ.ศ. ๒๕๖๒

๓.๒ ช่วงอายุและจำนวนประชากร

ประชากร ขององค์การบริหารส่วนตำบลวังตาล (ปี พ.ศ. ๒๕๖๒)			
ประชากร	ชาย	หญิง	ช่วงอายุ
จำนวนประชากรเยาวชน	๘๔๓	๗๕๕	อายุต่ำกว่า ๑๘ ปี
จำนวนประชากร	๒,๓๗๗	๒,๓๕๖	อายุ ๑๘ - ๖๐ ปี
จำนวนประชากรผู้สูงอายุ	๕๖๐	๗๑๕	อายุมากกว่า ๖๐ ปี
รวม	๓,๗๘๐	๓,๘๒๖	ทั้งสิ้น ๗,๖๐๖ คน

หมายเหตุ : ข้อมูลจากสำนักทะเบียนอำเภออินทร์บุรี ณ เดือน มิถุนายน พ.ศ. ๒๕๖๒

๔. สภาพทางสังคม

๔.๑ การศึกษา

ด้านการศึกษาในเขตองค์การบริหารส่วนตำบลวังตาล มีการจัดการด้านการศึกษา โดยมี ศูนย์พัฒนาเด็กเล็กสังกัดองค์การบริหารส่วนตำบลวังตาล จำนวน ๗ แห่ง มีโรงเรียนสังกัด สำนักงานคณะกรรมการการศึกษาขั้นพื้นฐาน (สพฐ.) จำนวน ๗ แห่ง และสังกัดสำนักงานเขตพื้นที่การศึกษามัธยมศึกษา จำนวน ๑ แห่ง ตามข้อมูล ดังนี้

ศูนย์พัฒนาเด็กเล็กก่อนวัยเรียน ประจำปีการศึกษา พ.ศ. ๒๕๖๒

ที่	ชื่อศูนย์พัฒนาเด็กเล็ก	ที่ตั้ง	พ.ศ. ๒๕๖๒ จำนวนนักเรียน			ครู (คน)	ผู้ช่วยครู ผู้ดูแลเด็ก (คน)
		หมู่ที่	ชาย	หญิง	รวม		
๑	๑) ศูนย์พัฒนาเด็กเล็กโรงเรียนวัดรัตนโชติการาม	๓	๓	๔	๗	๑	-
๒	๒) ศูนย์พัฒนาเด็กเล็กโรงเรียนวัดวังหวาย	๔	๑	๕	๖	๑	-
๓	๓) ศูนย์พัฒนาเด็กเล็กโรงเรียนวัดรัตนขมภู	๑๑	๘	๑๐	๑๘	-	๒
๔	๔) ศูนย์พัฒนาเด็กเล็กโรงเรียนบ้านหนองจิก	๑๒	๒	๑๐	๑๒	-	๑
๕	๕) ศูนย์พัฒนาเด็กเล็กโรงเรียนวัดใหม่พรหมสุวรรณ	๑๓	๑๖	๘	๒๔	๑	๑
๖	๖) ศูนย์พัฒนาเด็กเล็กโรงเรียนบ้านหนองศรีวิชัย	๑๔	๗	๙	๑๖	๑	-
๗	๗) ศูนย์พัฒนาเด็กเล็กโรงเรียนบ้านเกาะแดง	๑๕	๖	๗	๑๓	-	๑
รวม			๑๘	๒๓	๔๑	๔	๕

สภาเด็กและเยาวชนตำบลวังตาล

องค์การบริหารส่วนตำบลวังตาล ได้จัดตั้งสภาเด็กและเยาวชนขึ้น จำนวน ๑ แห่ง เพื่อเป็นองค์กรเครือข่ายเชื่อมโยงกลุ่มเด็กและเยาวชนในองค์การบริหารส่วนตำบลวังตาลที่มีการดำเนินงานในด้านต่างๆ เข้าด้วยกันอย่างเป็นระบบ เพื่อแสวงหาแนวทางในการส่งเสริมและพัฒนาเด็กและเยาวชนภายในองค์การบริหารส่วนตำบลวังตาลภายใต้หลักการ “เด็กนำผู้ใหญ่หนุน” ซึ่งในปัจจุบันนี้สภาเด็กและเยาวชนเป็นองค์กรนิติบุคคลภายใต้พระราชบัญญัติส่งเสริมการพัฒนาเด็กและเยาวชนแห่งชาติ พุทธศักราช ๒๕๕๐ และที่แก้ไขเพิ่มเติม (ฉบับที่ ๒) พ.ศ. ๒๕๖๐ โดยสภาเด็กและเยาวชนมีสำนักงานตั้งอยู่ที่ องค์การบริหารส่วนตำบลวังตาล อำเภอภักดีชุมพล จังหวัดนครราชสีมา โดยได้ดำเนินการแต่งตั้งคณะกรรมการบริหารสภาเด็กและเยาวชน เพื่อส่งเสริม สนับสนุน และประสานงานการดำเนินการของสภาเด็กและเยาวชน

ข้อมูลโรงเรียนสังกัด สำนักงานคณะกรรมการการศึกษาขั้นพื้นฐาน (สพฐ.)

ชื่อสถานศึกษา	ที่ตั้ง	จำนวนนักเรียน									รวม
		อนุบาล			ประถมศึกษา						
	หมู่ที่	อนุบาล ๑	อนุบาล ๒	อนุบาล ๓	ป.๑	ป.๒	ป.๓	ป.๔	ป.๕	ป.๖	
๑) โรงเรียนวัดรัตนโชติการาม	๓	๐	๙	๕	๙	๖	๙	๑๒	๕	๖	๖๑
๒) โรงเรียนวัดวังหวาย	๔	๐	๖	๑	๕	๕	๘	๘	๖	๖	๔๕
๓) โรงเรียนวัดรัตนขมภู	๑๑	๐	๑๐	๙	๑๐	๘	๖	๘	๙	๖	๖๖
๔) โรงเรียนบ้านหนองจิก	๑๒	๐	๑๑	๓	๑๑	๑๑	๑๖	๑๘	๗	๑๑	๘๘
๕) โรงเรียนวัดใหม่พรหมสุวรรณ	๑๓	๐	๙	๑๑	๑๑	๑๒	๙	๑๑	๑๗	๑๓	๙๓
๖) โรงเรียนบ้านหนองศรีวิชัย	๑๔	๘	๒๒	๑๗	๒๑	๑๒	๑๔	๑๔	๒๐	๒๗	๑๕๕
๗) โรงเรียนบ้านเกาะแดง	๑๕	๐	๕	๑๒	๕	๖	๕	๑๐	๗	๑๑	๖๑
รวมทั้งสิ้น		๘	๗๒	๕๘	๗๒	๖๐	๖๗	๘๑	๗๑	๘๐	๕๖๙

หมายเหตุ : ข้อมูลจากสำนักงานคณะกรรมการการศึกษาขั้นพื้นฐาน ณ พฤษภาคม ๒๕๖๒

๔.๒ สาธารณสุข

- โรงพยาบาลส่งเสริมสุขภาพตำบลวังตาล ตั้งอยู่บ้านหนองโคลน หมู่ที่ ๑๓
- โรงพยาบาลส่งเสริมสุขภาพตำบลบ้านเกาะแดง ตั้งอยู่บ้านเกาะแดง หมู่ที่ ๑๕

๔.๓ อาชญากรรม

องค์การบริหารส่วนตำบลวังตาลไม่มีเหตุอาชญากรรมเกิดขึ้น แต่มีเหตุการณ์ลักขโมยทรัพย์สินประชาชน และทำลายทรัพย์สินของราชการ ซึ่งองค์การบริหารส่วนตำบลวังตาลก็ได้ดำเนินการป้องกันการเกิดเหตุดังกล่าว จากการสำรวจข้อมูลพื้นฐานพบว่า ส่วนมากครัวเรือนมีการป้องกันอุบัติเหตุอย่างถูกวิธี มีความปลอดภัยในชีวิตและทรัพย์สิน ปัญหาคือจากข้อมูลที่สำรวจพบว่ามี การป้องกันอุบัติเหตุ อาชญากรรม วิธีการแก้ปัญหาขององค์การบริหารส่วนตำบลวังตาลในปีงบประมาณ ๒๕๖๑ นั้นได้บรรจุโครงการติดตั้งกล้องวงจรปิดในแผนพัฒนาท้องถิ่นสี่ปี ๒๕๖๑-๒๕๖๔ เรียบร้อยแล้ว รวมทั้งได้ตั้งจุดตรวจ จุดสกัด จุดบริการ ในช่วงเทศกาลที่มีวันหยุดหลายวันเพื่ออำนวยความสะดวกให้กับประชาชน แต่ปัญหาที่พบเป็นประจำคือการทะเลาะวิวาทของกลุ่มวัยรุ่นโดยเฉพาะในสถานที่จัดงานดนตรี งานมหรสพ เป็นปัญหาที่ชุมชนได้รับผลกระทบเป็นอย่างมาก การแก้ไขปัญหา คือการแจ้งเตือนให้ผู้ปกครองดูแลบุตรหลานของตน ประชาสัมพันธ์ให้ทราบถึงผลกระทบผลเสียหาย และโทษที่ได้รับจากการเกิดเหตุทะเลาะวิวาท การขอความร่วมมือไปยังผู้นำ การขอคำสั่งจาก ตำรวจ ผู้นำ อปพร. เพื่อระงับเหตุไม่ให้เกิดความรุนแรง แต่จะไม่ให้เกิดขึ้นเลยยังเป็นปัญหาที่ปัจจุบันไม่สามารถที่จะแก้ไขได้ ทั้งที่มีการร่วมมือกันหลายฝ่าย เป็นเรื่องที่ทางองค์การบริหารส่วนตำบลจะต้องหาวิธีที่จะแก้ไขปัญหาให้กับประชาชนต่อไปตามอำนาจหน้าที่ที่สามารถดำเนินการได้

๔.๔ ยาเสพติด

ปัญหายาเสพติดในองค์การบริหารส่วนตำบลวังตาล จากการที่ทางสถานีตำรวจภูธรภินทรบุรีได้แจ้งให้กับองค์การบริหารส่วนตำบลวังตาลทราบนั้นพบว่าในเขตองค์การบริหารส่วนตำบลวังตาลมีผู้ที่ติดยาเสพติดแต่เมื่อเทียบกับพื้นที่อื่นถือว่าน้อย และยังไม่พบผู้ค้า เหตุผลก็เนื่องมาจากว่าได้รับความร่วมมือกับทางผู้นำประชาชน หน่วยงานขององค์การบริหารส่วนตำบลวังตาลที่ช่วยสอดส่องดูแลอยู่เป็นประจำ การแก้ไขปัญหาขององค์การบริหารส่วนตำบลวังตาลสามารถทำได้เฉพาะตามอำนาจหน้าที่เท่านั้น เช่น การรณรงค์ การประชาสัมพันธ์ การแจ้งเบาะแส การฝึกอบรมให้ความรู้ ถ้านอกเหนือจากอำนาจหน้าที่ ก็เป็นเรื่องของอำเภอหรือตำรวจแล้วแต่กรณี ทั้งนี้ องค์การบริหารส่วนตำบลวังตาลก็ได้ให้ความร่วมมือมาโดยตลอด

ตามที่องค์การบริหารส่วนตำบลวังตาลได้ดำเนินโครงการสำรวจข้อมูลพื้นฐานในเขตองค์การบริหารส่วนตำบลวังตาลประจำปีงบประมาณ พ.ศ. ๒๕๕๙ เพื่อนำผลการสำรวจมาพิจารณาแก้ไขปัญหาที่เกิดขึ้น

๔.๕ การสังคมสังเคราะห์

องค์การบริหารส่วนตำบลวังตาลได้ดำเนินการด้านสังคมสังเคราะห์ ดังนี้

- (๑) ดำเนินการจ่ายเบี้ยยังชีพให้กับผู้สูงอายุ ผู้พิการ และผู้ป่วยเอดส์
- (๒) รับลงทะเบียนและประสานโครงการเงินอุดหนุนเพื่อการเลี้ยงดูเด็กแรกเกิด
- (๓) ประสานการทำบัตรผู้พิการ
- (๔) ดำเนินการโครงการฝึกอบรมทักษะอาชีพให้กับประชาชนทั่วไป
- (๕) ดำเนินโครงการสงเคราะห์ครอบครัวผู้ยากไร้ที่ตกเกณฑ์ จปฐ.
- (๖) ดำเนินโครงการสร้างและซ่อมที่อยู่อาศัยให้กับผู้ยากไร้ รายได้น้อย ผู้ด้อยโอกาสไร้ที่พึ่ง
- (๗) อุดหนุนกองทุนสวัสดิการชุมชน
- (๘) ประสานการให้ความช่วยเหลือของจังหวัด อำเภอ หน่วยงานต่างๆ ที่ให้การสนับสนุน

๕. ระบบบริการพื้นฐาน

๕.๑ การคมนาคมขนส่ง

๑. รถไฟสายกรุงเทพฯ-อรัญฯ มีป้ายหยุดรถไฟ ดังนี้

- ๑) ที่หยุดรถไฟ บ้านเกาะแดง
- ๒) สถานีรถไฟ บ้านพรหมแสง
- ๓) ที่หยุดรถไฟ หนองศรีวิชัย

๒. ทางบก

ถนนสายหลักของตำบลวังตาล มีเส้นทางที่สามารถเข้ามาสู่ตัวตำบลได้ ๔ เส้นทางหลัก ดังนี้

- ถนนทางหลวงหมายเลข ๓๓ ถนนสุวรรณศร
- ถนนทางหลวงชนบทหมายเลข ปจ ๔๐๑๓ สายหนองคร้อ – บ้านห้วย
- ถนนทางหลวงชนบทหมายเลข ปจ ๒๐๒๗ สายแยกทางหลวง ๓๓ – บ้านหนองคล้า
- ถนนทางหลวงชนบทหมายเลข ปจ ๒๐๔๒ แยกทางหลวง ๓๓ – บ้านวังหวาย

ถนนภายในตำบล

๑. ถนน คสล. จำนวน ๓๐ สาย สภาพใช้งานได้ดี
๒. ถนนลูกรังในหมู่บ้าน จำนวน ๒๕ สาย สภาพใช้งานได้ดี แต่จะลำบากในฤดูฝน
๓. ถนนดินเชื่อมระหว่างหมู่บ้านและตำบลใกล้เคียง จำนวน ๑๒ สาย สภาพใช้งานได้ดี แต่จะลำบากในฤดูฝน

สะพาน จำนวน ๔ สะพาน

การจัดการขนส่งมวลชน ประกอบด้วย

- รถโดยสารประจำทาง สายกบินทร์บุรี – ปราจีนบุรี
- รถไฟ (รฟท.) สายกรุงเทพฯ-อรัญฯ

๕.๒ การไฟฟ้า

การขยายเขตไฟฟ้า ปัจจุบันมีไฟฟ้าใช้ทุกครัวเรือน คิดเป็น ๑๐๐ เปอร์เซ็นต์ ปัญหาคือไฟฟ้าส่องสว่างทางหรือที่สาธารณะยังไม่สามารถดำเนินการครอบคลุมพื้นที่ได้ทั้งหมด เนื่องจากพื้นที่ที่มีความต้องการให้ติดตั้งไฟฟ้าส่องสว่างนั้นยังไม่เป็นที่สาธารณะ องค์กรการบริหารส่วนตำบลจึงไม่สามารถดำเนินการได้เช่นเดียวกับการแก้ไขปัญหาคือ ประสานความร่วมมือกันในหลายๆ ฝ่าย เพื่อที่จะทำความเข้าใจกับประชาชนในพื้นที่ และวิธีการที่จะดำเนินการแก้ไขอย่างไร ทั้งนี้ องค์กรการบริหารส่วนตำบลก็ได้ตั้งงบประมาณในส่วนนี้ไว้แล้ว และได้แจ้งประชาสัมพันธ์ให้ประชาชนได้รับทราบถึงเหตุผลเพื่อที่จะได้ช่วยกันแก้ไขปัญหาให้กับประชาชน

๕.๓ การประปา

องค์กรการบริหารส่วนตำบลวังตาล ได้ประกาศใช้ข้อบัญญัติองค์กรการบริหารส่วนตำบลวังตาล เรื่อง การบริหารกิจการประปา การบำรุงรักษาและการใช้ระบบประปาหมู่บ้าน พ.ศ. ๒๕๖๒ เมื่อวันที่ ๒๐ มิถุนายน พ.ศ. ๒๕๖๒ โดยใช้ครอบคลุมในพื้นที่ หมู่ที่ ๔ หมู่ที่ ๑๐ และหมู่ที่ ๑๒ และส่วนที่เหลือหมู่บ้านได้บริหารจัดการเอง และทุกหมู่บ้านสามารถให้บริการประปาได้ครอบคลุมทุกหลังคาเรือน คิดเป็น ๑๐๐ เปอร์เซ็นต์ แต่จะมีปัญหาในปีที่ผ่านมาบางหมู่บ้านที่เกิดปัญหาภัยแล้งซึ่งทางองค์กรการบริหารส่วนตำบลวังตาลได้แก้ไขปัญหาโดยการใช้น้ำเอนกประสงค์นำส่งน้ำเข้าระบบประปาและสามารถแก้ไขปัญหาให้ประชาชนได้ องค์กรการบริหารส่วนตำบลก็ได้นำโครงการเกี่ยวกับพัฒนาแหล่งน้ำบรรจุในแผนพัฒนาสี่ปีเพื่อที่จะพิจารณาดำเนินการในปีต่อไป เมื่อมีงบประมาณและความจำเป็นก็สามารถดำเนินโครงการได้ต่อเนื่อง เพื่อตอบสนองต่อความต้องการของประชาชนต่อไป

๕.๔ โทรศัพท์

ปัจจุบันในพื้นที่องค์การบริหารส่วนตำบลวังตาล ไม่มีโทรศัพท์สาธารณะ เนื่องจากประชาชนได้นิยมใช้โทรศัพท์ส่วนบุคคลแทน ซึ่งสามารถติดต่อสื่อสารได้รวดเร็ว และสามารถใช้อินเทอร์เน็ตได้ เช่น โทรศัพท์มือถือ สำหรับสถานที่ราชการ ยังคงใช้ระบบโทรศัพท์พื้นฐานในการติดต่อสื่อสาร ใช้อยู่

หมายเลขโทรศัพท์องค์การบริหารส่วนตำบลวังตาล

- โทรศัพท์ ๐๓๗-๒๑๘-๖๒๓

- โทรสาร ๐๓๗-๒๑๘-๖๒๔

๕.๕ ไปรษณีย์/การสื่อสาร/การขนส่ง และวัสดุ ครุภัณฑ์

องค์การบริหารส่วนตำบลวังตาล ไม่มีไปรษณีย์ แต่มีบริการไปรษณีย์จากไปรษณีย์ประจำอำเภอ ซึ่งมี จำนวน ๒ แห่ง ให้บริการ เวลา ๐๘.๐๐ - ๑๖.๐๐ น. ในวันจันทร์ - เสาร์ (วันเสาร์ครึ่งวัน) หยุดวันอาทิตย์ และมีสถานีขนส่งผู้โดยสารอำเภอภินทร์บุรี จำนวน ๑ แห่ง ให้บริการทุกๆ ชั่วโมง และทุกวัน

- มีหอกระจายข่าวประจำหมู่บ้านมีครบทั้ง ๑๖ หมู่บ้าน
- มีบริการให้ใช้อินเทอร์เน็ตฟรี ที่สำนักงานองค์การบริหารส่วนตำบลวังตาล
- องค์การบริหารส่วนตำบลวังตาล มีวัสดุ ครุภัณฑ์ในการปฏิบัติหน้าที่ แต่ก็มีบางรายการที่ยังขาดแคลนเนื่องจากมีงบประมาณไม่เพียงพอ วัสดุ ครุภัณฑ์ต่างๆ นั้นมีไว้สำหรับการปฏิบัติหน้าที่ของเจ้าหน้าที่

องค์การบริหารส่วนตำบลวังตาลในการดำเนินการกิจบริการสาธารณะเพื่อประโยชน์ของประชาชนเท่านั้น แต่หากประชาชนเดือดร้อน หรือหน่วยงานอื่นเดือนร้อน ก็สามารถมายืมใช้ได้

๖. ระบบเศรษฐกิจ

๖.๑ การเกษตร

พื้นที่องค์การบริหารส่วนตำบลวังตาล ประชากรส่วนใหญ่ประกอบอาชีพเกษตรกรรม โดยมีกิจกรรมการเกษตรที่สำคัญ ได้แก่ ทำนา รองลงมา คือ ทำไร่ เลี้ยงสัตว์ รับจ้าง นอกจากนี้ยังมีกิจกรรมอื่นๆ ซึ่งไม่สามารถจำแนกเป็นรายหมู่บ้านได้ คือ ทำสวนผลไม้ ตามลำดับ (ข้อมูล กชช.๒ ค ปี ๒๕๖๐)

๑) การมีที่ทำกิน

ที่	รายการ	จำนวน
๑	มีที่ดินทำกินของตนเอง และไม่ต้องเช่า	๘๐๔ ครัวเรือน
๒	ครัวเรือนมีที่ดินทำกินของตนเอง แต่เช่าเพิ่มบางส่วน	๑๗๕ ครัวเรือน
๓	ครัวเรือนไม่มีที่ดินทำกินของตนเอง ต้องเช่าทั้งหมด	๗๙ ครัวเรือน
๔	ครัวเรือนที่รัฐจัดสรรที่ดินให้	๑๑๗ ครัวเรือน

๒) การดำเนินการทางการเกษตร

ที่	รายการ	จำนวน
๑	ครัวเรือนที่ประกอบอาชีพการเกษตร	๘๒๒ แห่ง
๒	ครัวเรือนที่ประกอบอาชีพเพาะปลูก	๗๐๙ แห่ง
๓	ครัวเรือนที่ประกอบอาชีพการเกษตร เพื่อบริโภคและมีบางส่วนเหลือขาย	๓๔๙ แห่ง
๔	ครัวเรือนที่ประกอบอาชีพการเกษตรแบบผสมผสานหรือตามแนวพระราชดำริ	๔๐ แห่ง
๕	ครัวเรือนที่ทำการเกษตรปลอดสารพิษหรือเกษตรอินทรีย์	๗๔ แห่ง

๓) การทำนา

ที่	รายการ	จำนวน
๑	มีพื้นที่ทำนาทั้งหมด	๑๑,๑๔๓ ไร่
๒	ครัวเรือนที่ทำนา	๕๒๒ ครัวเรือน
๓	ครัวเรือนทำนาปีละหนึ่งครั้ง	๕๑๙ ครัวเรือน
๔	ครัวเรือนทำนาปีมากกว่าหนึ่งครั้ง	๓ ครัวเรือน
๕	ครัวเรือนที่ทำนา มีพื้นที่นา	
	- ไม่เกิน ๕ ไร่	๑๐๑ ครัวเรือน
	- มากกว่า ๕-๑๐ ไร่	๑๔๑ ครัวเรือน
	- มากกว่า ๑๐-๒๐ ไร่	๑๒๗ ครัวเรือน
	- มากกว่า ๒๐ ไร่ ขึ้นไป	๑๕๓ ครัวเรือน
๖	ครัวเรือนที่ทำนา ทำนาแยกตามประเภท	
	- นาดำ	๐ ครัวเรือน
	- นาหว่าน	๕๒๒ ครัวเรือน
	- นาหว่านน้ำตม	๐ ครัวเรือน
	- นาโยน	๐ ครัวเรือน
	- นาขั้นบันได	๐ ครัวเรือน
	- ทำมากกว่า ๑ รูปแบบ/วิธีการ	๐ ครัวเรือน
๗	ครัวเรือนมีรายได้จากการทำนา โดยเฉลี่ย	๑๕๘,๙๑๖ บาทต่อปี
๘	ครัวเรือนป้องกันและกำจัดวัชพืช แมลง โรค/ศัตรูพืช จากการทำนา ดังนี้	
	- ใช้สารเคมี	๒๗๐ ครัวเรือน
	- ใช้สารชีวภัณฑ์	๐ ครัวเรือน
	- ใช้วิธีแบบผสมผสาน (ใช้สารเคมีและสารชีวภัณฑ์)	๒๕๒ ครัวเรือน

๔) การทำไร่

ที่	รายการ	จำนวน
๑	มีพื้นที่ทำไร่อายุสั้น	๔๔๖ ไร่
๒	ครัวเรือนที่ทำไร่อายุสั้นลง	๖๙ ครัวเรือน
๓	มีพื้นที่ทำไร่อายุยาว	๓,๘๕๔ ไร่
๔	ครัวเรือนที่ทำไร่อายุยาว	๑๑๐ ครัวเรือน
๕	ครัวเรือนป้องกันและกำจัดวัชพืช แมลง โรค/ศัตรูพืช จากการทำไร่ ดังนี้	
	- ใช้สารเคมี	๑๔๔ ครัวเรือน
	- ใช้สารชีวภัณฑ์	๐ ครัวเรือน
	- ใช้วิธีแบบผสมผสาน (ใช้สารเคมีและสารชีวภัณฑ์)	๒๒ ครัวเรือน

๕) การทำสวนผลไม้

ที่	รายการ	จำนวน
๑	มีพื้นที่ทำสวนผลไม้ ทั้งหมด	๑,๒๔๑ ไร่
๒	ครัวเรือนที่ทำสวนผลไม้	๗๑ ครัวเรือน
๓	ครัวเรือนป้องกันและกำจัดวัชพืช แมลง โรค/ศัตรูพืช จากการทำสวนผลไม้ ดังนี้	
	- ใช้สารเคมี	๕๘ ครัวเรือน
	- ใช้สารชีวภัณฑ์	๐ ครัวเรือน
	- ใช้วิธีแบบผสมผสาน (ใช้สารเคมีและสารชีวภัณฑ์)	๑๓ ครัวเรือน

๖) การทำสวนผัก

ที่	รายการ	จำนวน
๑	มีพื้นที่ทำสวนผัก	๑๗๗ ไร่
๒	ครัวเรือนที่ทำสวนผัก	๙๓ ครัวเรือน
๓	การทำสวนไม้ดอกไม้ประดับหรือเพาะพันธุ์ไม้ ทั้งหมด ดังนี้	
	- มีพื้นที่ทำสวนไม้ดอกไม้ประดับหรือเพาะพันธุ์ไม้	๑๒ ไร่
	- ครัวเรือนที่ทำสวนผลไม้ดอกไม้ประดับหรือเพาะพันธุ์ไม้เพื่อขาย	๔ ครัวเรือน
๔	การทำสวนยางพารา	
	- มีพื้นที่ทำสวนยางพารา	๔๐๐ ไร่
	- ครัวเรือนที่ทำสวนยางพารา	๙ ครัวเรือน
๕	ครัวเรือนป้องกันและกำจัดวัชพืช แมลง/ศัตรูพืช จากการทำสวนยางพารา ดังนี้	
	- ใช้สารเคมี	๑ ครัวเรือน
	- ใช้สารชีวภัณฑ์	๗ ครัวเรือน
	- ใช้วิธีแบบผสมผสาน (ใช้สารเคมีและสารชีวภัณฑ์)	๑ ครัวเรือน

๗) การปลูกพืชเศรษฐกิจอื่น ๆ

ที่	รายการ	จำนวน
๑	มีพื้นที่ปลูกพืชเศรษฐกิจอื่น ๆ	๙๕๔ ไร่
๒	ครัวเรือนที่ปลูกพืชเศรษฐกิจอื่นๆ	๖๓ ครัวเรือน

๘) การทำกิจการเกษตรอื่น ๆ

ที่	รายการ	จำนวน
๑	มีพื้นที่ทำกิจการเกษตรอื่น ๆ	๕ ไร่
๒	ครัวเรือนทำกิจการเกษตรอื่นๆ	๔ ครัวเรือน

๙) การทำเกษตรฤดูแล้ง

ที่	รายการ	จำนวน
๑	มีพื้นที่ทำการเกษตรฤดูแล้ง	๖๕ ไร่
๒	ครัวเรือนทำการเกษตรฤดูแล้ง	๑๘ ครัวเรือน

๑๒) การเพาะเลี้ยงสัตว์น้ำ

ที่	รายการ	จำนวน
๑	ครัวเรือนที่ทำการเพาะเลี้ยงสัตว์น้ำกร่อย น้ำทะเล	๐ ครัวเรือน
๒	ครัวเรือนที่ทำการเพาะเลี้ยงสัตว์น้ำจืด	๑๓ ครัวเรือน

๑๓) สัตว์ใช้งานและเครื่องจักรในการเกษตร

ที่	รายการ	จำนวน
๑	ครัวเรือนที่มีโค-กระบือ ของตนเองไว้ใช้งาน	๔ ครัวเรือน
๒	ครัวเรือนที่เครื่องจักรในการเกษตรขนาดเล็กเป็นของตนเอง	๖๒ ครัวเรือน
๓	ครัวเรือนที่เครื่องจักรในการเกษตรขนาดกลางเป็นของตนเอง	๒๑ ครัวเรือน
๔	ครัวเรือนที่เครื่องจักรในการเกษตรขนาดใหญ่เป็นของตนเอง	๖๑ ครัวเรือน

๑๔) สภาพแรงงานและการจ้างงาน

ที่	รายการ	จำนวน
๑	คนอายุ ๑๕-๕๙ ปี ประกอบอาชีพและมีรายได้	๓,๑๖๑ คน
๒	คนอายุ ๑๕-๕๙ ปี ไม่มีการประกอบอาชีพและไม่มีรายได้	๑๐๘ คน
๓	ครัวเรือนที่มีคนประกอบอาชีพรับจ้าง	๗๕๒ ครัวเรือน
๔	จำนวนครัวเรือนที่จ้างคนต่างด้าว	๓ ครัวเรือน

๑๕) การประกอบอุตสาหกรรมในครัวเรือน

ที่	รายการ	จำนวน
๑	ครัวเรือนที่ประกอบอาชีพอุตสาหกรรมในครัวเรือน	๘ ครัวเรือน

๖.๒ การประมง

ที่	รายการ	จำนวน
๑	ครัวเรือนที่ทำการประมงทะเลขนาดเล็ก	๐ ครัวเรือน
๒	ครัวเรือนที่ทำการประมงทะเลขนาดกลางใหญ่	๐ ครัวเรือน
๓	ครัวเรือนที่ทำการประมงน้ำจืด	๑๒ ครัวเรือน

๖.๓ การปศุสัตว์

ที่	รายการ	จำนวน
๑	ครัวเรือนที่เลี้ยงโคเนื้อเพื่อขาย	๑๗ ครัวเรือน
๒	โคเนื้อที่เลี้ยงเพื่อขาย	๑๗๕ ตัว
๓	ครัวเรือนที่เลี้ยงโคนมเพื่อขายนม	๐ ครัวเรือน
๔	โคนมที่เลี้ยงเพื่อขายนม	๐ ตัว
๕	ครัวเรือนที่เลี้ยงกระบือเพื่อขาย	๖ ครัวเรือน
๖	กระบือที่เลี้ยงเพื่อขาย	๘๐ ตัว
๗	ครัวเรือนที่เลี้ยงหมูเพื่อขาย	๑๖ ครัวเรือน
๘	ครัวเรือนที่เลี้ยงเป็ด-ไก่เพื่อขาย	๔๕ ครัวเรือน
๙	ครัวเรือนที่เลี้ยงสัตว์อื่นๆเพื่อขาย	๐ ครัวเรือน

๖.๔ การบริการ

โรงแรม	จำนวน	๑	แห่ง
สนามกอล์ฟ	จำนวน	๑	แห่ง

๖.๕ การท่องเที่ยว

ในเขตพื้นที่องค์การบริหารส่วนตำบลวังดาลไม่มีแหล่งท่องเที่ยว แต่ได้ส่งเสริมการท่องเที่ยวให้เกิดขึ้นในพื้นที่ เช่น การจัดงานประเพณีต่างๆ และส่งเสริมกิจกรรมของวัด

ที่	รายการ	จำนวน
๑	สถานที่ท่องเที่ยวภายในหมู่บ้าน/ชุมชน	
	- มี	๒ หมู่บ้าน
	- ไม่มี	๑๔ หมู่บ้าน
๒	ครัวเรือนในหมู่บ้านที่มีรายได้จากการมีสถานที่ท่องเที่ยวภายในตำบล	๐ ครัวเรือน
๓	ครัวเรือนในหมู่บ้านที่มีรายได้จากการมีสถานที่ท่องเที่ยวภายนอกตำบล	๐ ครัวเรือน

๖.๖ อุตสาหกรรม

ในเขตองค์การบริหารส่วนตำบลวังดาลมีโรงงานอุตสาหกรรม จำนวน ๑ แห่ง ประกอบธุรกิจ เฉาก๊วย เต็ม ประสาน ริด อัด โลหะด้วยเครื่องจักร ก๊าซ ไฟฟ้า

๖.๗ การพาณิชย์และกลุ่มอาชีพ

การพาณิชย์

ธนาคาร	-	แห่ง	สถานีบริการน้ำมัน	๑	แห่ง
บริษัท	๒	แห่ง	ศูนย์การค้า/ห้างสรรพสินค้า	-	แห่ง
ห้างหุ้นส่วนจำกัด	-	แห่ง	ตลาดสด	-	แห่ง
ร้านค้าต่างๆ	๗๗	แห่ง	โรงฆ่าสัตว์	-	แห่ง
ซูเปอร์มาร์เก็ต	-	แห่ง	อู่ซ่อมรถ/เครื่องใช้ไฟฟ้า	๕	แห่ง

องค์กร/กลุ่มอาชีพ

จากการจัดเวทีชุมชนและสอบถามตัวแทนกลุ่มและองค์กรในชุมชน ทำให้ได้ข้อมูลกลุ่มต่างๆ ในตำบลวังดาล ได้แก่ กลุ่มเกษตรอินทรีย์ กลุ่มทำดอกไม้จันทน์ กลุ่มปลาซ้ม และกลุ่มผู้เลี้ยงวัว

ตาราง องค์กร/กลุ่มอาชีพในตำบลวังดาล

กลุ่ม	ที่ตั้ง (หมู่ที่)	กิจกรรม
๑. กลุ่มเกษตรอินทรีย์	หมู่ที่ ๓	ปลูกผักปลอดสารพิษ/ไม่ใช้ปุ๋ยเคมี
๒. กลุ่มทำดอกไม้จันทน์	หมู่ที่ ๑๓	ทำดอกไม้จันทน์ขายในชุมชน
๓. กลุ่มปลาซ้ม	หมู่ที่ ๑	ทำปลาซ้มเพื่อขายในชุมชนและนอกชุมชน
๔. กลุ่มผู้เลี้ยงวัว	หมู่ที่ ๑๒	ปลูกหญ้า เลี้ยงวัวเพื่อจำหน่าย

๖.๘ แรงงาน

ที่	รายการ	จำนวน
๑	คนอายุ ๑๕-๕๙ ปี ประกอบอาชีพและมีรายได้	๓,๑๖๑ คน
๒	คนอายุ ๑๕-๕๙ ปี ไม่มีการประกอบอาชีพและไม่มีรายได้	๑๐๘ คน
๓	ครัวเรือนที่มีคนประกอบอาชีพรับจ้าง	๗๕๒ ครัวเรือน
๔	จำนวนครัวเรือนที่จ้างคนต่างด้าว	๓ ครัวเรือน

๗. ศาสนา ประเพณี วัฒนธรรม

๗.๑ การนับถือศาสนา

ประชาชนในตำบลวังตาล จะนับถือศาสนาพุทธ โดยมีศาสนสถาน ๖ แห่ง ดังนี้

ที่	ชื่อศาสนสถาน	สถานที่ตั้ง	
		บ้าน	หมู่ที่
๑	วัดรัตนโชติการาม (วัดเพชรเอม)	เพชรเอม	๓
๒	วัดอินทร์ประจาราษฎร์ (วัดวังหวาย)	วังหวาย	๔
๓	วัดรัตนขุมภู (วัดหนองคร้อ)	โคกก่อง	๑๑
๔	วัดสามัคคีสโมสร (วัดหนองจิก)	หนองจิก	๑๒
๕	วัดใหม่พรหมสุวรรณ (วัดพรมแสง)	หนองโคลน	๑๓
๖	วัดหนองศรีวิชัย	หนองผักกระเฉด	๑๔
๗	วัดไพบูลย์ศรีธาตาทำ (วัดเกาะแดง)	เกาะแดง	๑๕

๘.๒ ประเพณีและงานประจำปี

- ประเพณีวันขึ้นปีใหม่ ประมาณเดือน มกราคม
- ประเพณีวันสงกรานต์ ประมาณเดือน เมษายน
- ประเพณีลอยกระทง ประมาณเดือน พฤศจิกายน
- ประเพณีวันเข้าพรรษา ออกพรรษา ประมาณเดือน กรกฎาคม ตุลาคม

๘.๓ ภูมิปัญญาท้องถิ่น ภาษาถิ่น

ภูมิปัญญาท้องถิ่น ประชาชนในเขตพื้นที่ได้อนุรักษ์ภูมิปัญญาท้องถิ่น ได้แก่ แปรรูปผลิตภัณฑ์จากไม้ไผ่ การทำปลาสาม จักสาน ไม้กวาดทางมะพร้าว

ภาษาถิ่น ประชาชนส่วนใหญ่พูดภาษาอีสาน ร้อยละ ๙๐ และพูดภาษาไทย ร้อยละ ๑๐

๘.๔ สินค้าพื้นเมืองและของที่ระลึก

ประชาชนในตำบลวังตาลได้มีสินค้าพื้นเมืองและของฝากส่วนใหญ่จะเป็น ปลาสาม และผลิตภัณฑ์แปรรูปจากไม้ไผ่

๘. ทรัพยากรธรรมชาติ

๘.๑ น้ำ

ในพื้นที่ตำบลวังตาล มีทรัพยากรทางน้ำที่สำคัญดังนี้ ดังนี้

๑. แม่น้ำปราจีนบุรี
๒. หหนองแขนนาง
๓. หหนองแขนนางน้อย
๔. อ่างเก็บน้ำหนองโคลน
๕. สระน้ำตามหมู่บ้าน
๖. ห้วยและลำคลองต่างๆ

๘.๒ ป่าไม้ ในเขตพื้นที่องค์การบริหารส่วนตำบลวังตาลไม่มีป่าไม้

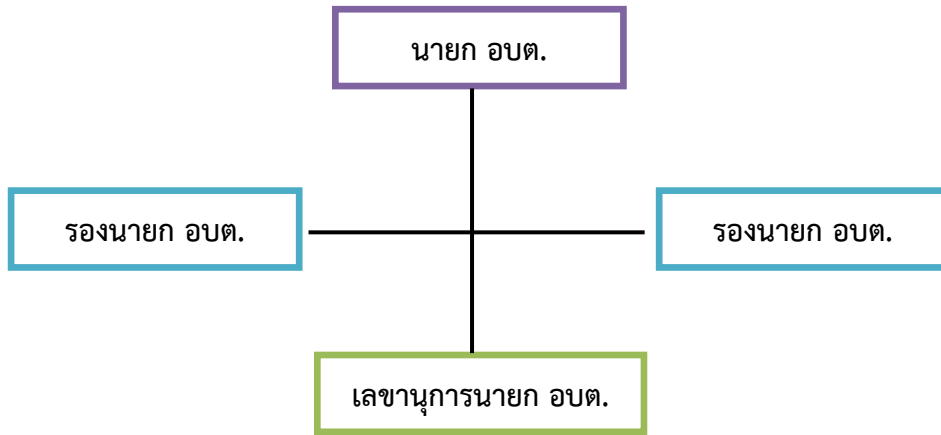
๘.๓ ภูเขา ในเขตพื้นที่องค์การบริหารส่วนตำบลวังตาลไม่มีภูเขา

๘.๔ ทรัพยากรธรรมชาติที่สำคัญขององค์กรปกครองส่วนท้องถิ่น

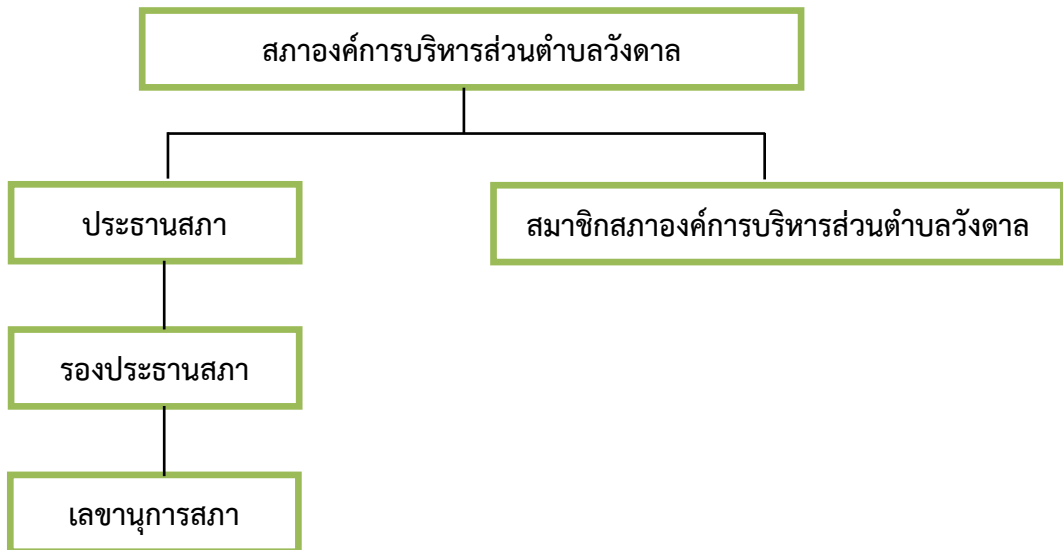
ในพื้นที่ขององค์การบริหารส่วนตำบลวังตาลส่วนมากเป็นพื้นที่สำหรับเพาะปลูก เป็นที่นา ไร่ สวน ที่อยู่อาศัย ร้านค้า สถานประกอบการ ตามลำดับ และมีพื้นที่เพียงเล็กน้อยที่เป็นพื้นที่สาธารณะ ทรัพยากรธรรมชาติในพื้นที่ ก็ได้แก่ ดิน น้ำ ต้นไม้ อากาศที่ไม่มีมลพิษ

๙. ข้อมูลเกี่ยวกับศักยภาพขององค์การบริหารส่วนตำบลวังดาล

โครงสร้างคณะผู้บริหาร



โครงสร้างสภาองค์การบริหารส่วนตำบลวังดาล



โครงสร้างการแบ่งส่วนราชการ (จำนวน ๕ สำนัก/กอง)	
พนักงานส่วนท้องถิ่น	พนักงานจ้าง
(๑) ปลัดองค์การบริหารส่วนตำบล (๒) รองปลัดองค์การบริหารส่วนตำบลวังดาล	
๑. สำนักงานปลัด	
(๑) หัวหน้าสำนักปลัด (๒) นักทรัพยากรบุคคล (๓) นักวิเคราะห์นโยบายและแผน (๔) นิติกร (๕) นักวิชาการสุขาภิบาล (๖) นักวิชาการสาธารณสุข (๗) นักพัฒนาชุมชน (๘) นักวิชาการตรวจสอบภายใน (๙) เจ้าพนักงานธุรการ (๑๐) เจ้าพนักงานงานป้องกันและบรรเทาสาธารณภัย	- พนักงานจ้างทั่วไป (๑) พนักงานขับเครื่องจักรกลขนาดเบา (๒) พนักงานขับรถยนต์ (๓) คนงานทั่วไป (๔) นักการภารโรง (๕) พนักงานวิทยุ
๒. กองคลัง	
(๑) ผู้อำนวยการกองคลัง (๒) นักวิชาการคลัง (๓) เจ้าพนักงานจัดเก็บรายได้ (๔) เจ้าพนักงานการเงินและบัญชี (๕) เจ้าพนักงานพัสดุ (๖) นักวิชาการเงินและบัญชี (๗) เจ้าพนักงานธุรการ	- พนักงานจ้างตามภารกิจ (๑) ผู้ช่วยเจ้าพนักงานการเงินและบัญชี (๒) ผู้ช่วยเจ้าพนักงานจัดเก็บรายได้ (๓) ผู้ช่วยเจ้าพนักงานพัสดุ (๔) ผู้ช่วยเจ้าพนักงานธุรการ
๓. กองช่าง	
(๑) ผู้อำนวยการกองช่าง (๒) วิศวกรโยธา (๓) นายช่างโยธา	- พนักงานจ้างตามภารกิจ (๑) ผู้ช่วยนายช่างโยธา (๒) ผู้ช่วยเจ้าพนักงานธุรการ (๓) พนักงานขับเครื่องจักรกลขนาดเบา

พนักงานส่วนท้องถิ่น		พนักงานจ้าง
๔. กองการศึกษา		
(๑) ผู้อำนวยการกองการศึกษา (๒) นักวิชาการศึกษา (๓) ครู จำนวน ๔ ตำแหน่ง		- พนักงานจ้างตามภารกิจ (๑) ผู้ช่วยนักวิชาการศึกษา (๒) ผู้ช่วยหัวหน้าศูนย์พัฒนาเด็กเล็ก (๓) ผู้ช่วยครูผู้ดูแลเด็กอนุบาลและปฐมวัย จำนวน ๒ ตำแหน่ง (๔) ผู้ดูแลเด็ก
รวม	จำนวน ๒๘ คน	จำนวน ๑๗ คน
รวมทั้งสิ้น ๔๕ คน		

ปัจจุบัน องค์การบริหารส่วนตำบลวังตาลแบ่งโครงสร้างการบริหารงานออกเป็น ๑ สำนัก กับอีก ๓ กอง ทั้งหมด ๔ ส่วนราชการ พนักงานส่วนท้องถิ่น จำนวน ๑๓ คน พนักงานจ้าง จำนวน ๒๕ คน รวมทั้งสิ้น ๓๘ คน โดยมีภารกิจการบริหารงานดังนี้

๑. สำนักงานปลัด

มีภาระหน้าที่เกี่ยวกับงานธุรการสารบรรณการจัดทำแผนพัฒนาตำบลการจัดทำร่างข้อบังคับการจัดการจัดทำทะเบียนคณะผู้บริหาร สมาชิก อบต. การดำเนินการตามนโยบายของรัฐบาล แผนพัฒนาเศรษฐกิจการให้คำปรึกษางานในหน้าที่และความรับผิดชอบการปกครอง บังคับบัญชา พนักงานส่วนตำบล และพนักงานจ้าง การบริหารงานบุคคลของ อบต. ทั้งหมด การดำเนินการ เกี่ยวกับการอนุญาตต่างๆ และปฏิบัติหน้าที่อื่นที่เกี่ยวข้อง แบ่งส่วนราชการภายในออกเป็น ๑๑ งาน คือ

๑.๑ งานบริหารทั่วไป

๑. สำนักปลัด อบต.

- งานธุรการ งานสารบรรณ
- งานเลขานุการผู้บริหาร
- งานรัฐพิธี
- งานข้อมูลข่าวสารทั่วไป
- งานรักษาความสะอาดและรักษาความปลอดภัย สถานที่ราชการขององค์การบริหาร

ส่วนตำบล

- งานกำกับและเร่งรัดการปฏิบัติราชการของส่วนราชการในองค์การบริหารส่วนตำบลให้เป็นไปตามนโยบายแนวทางและแผนปฏิบัติ ราชการขององค์การบริหารส่วนตำบล
- งานการประชุมคณะกรรมการบริหารองค์การบริหารส่วนตำบล
- งานการจัดทำระเบียบวาระและรายงานการประชุมคณะผู้บริหาร
- งานการพัฒนาและส่งเสริมอาชีพ
- งานจัดทำข้อบัญญัติงบประมาณรายจ่าย
- งานเกี่ยวกับการโอนเงินงบประมาณ
- งานการแก้ไขเปลี่ยนแปลงงบประมาณ
- งานโครงการเงินอุดหนุน
- งานการเจ้าหน้าที่

- งานวินัย
- งานสิทธิและสวัสดิการข้าราชการ ลูกจ้าง
- งานเลขานุการคณะกรรมการข้าราชการองค์การบริหารส่วนตำบล
- งานส่งเสริมและพัฒนาประสิทธิภาพผู้บริหารข้าราชการและลูกจ้าง
- งานการเลือกตั้งสมาชิกสภาองค์การบริหารส่วนตำบล
- งานทะเบียนประวัติสมาชิกสภาองค์การบริหารส่วนตำบล
- งานสิทธิสวัสดิการของสมาชิกสภาองค์การบริหารส่วน ตำบล
- งานส่งเสริมและพัฒนาสมาชิกสภาองค์การบริหารส่วนตำบล
- งานตรวจสอบบัญชี
- งานตรวจสอบเอกสารการเบิกจ่ายเงิน เอกสารการรับเงินทุกประเภท
- งานตรวจสอบการเก็บรักษาหลักฐานการบัญชี
- งานตรวจสอบการจัดเก็บรายได้และลูกหนี้ค้างชำระ
- งานตรวจวิเคราะห์และประเมินผลการปฏิบัติงานด้านการเงิน การบัญชี
- กำหนดหลักเกณฑ์และวิธีปฏิบัติเพื่อแก้ไขปัญหาข้อบกพร่องต่าง ๆ ที่ตรวจพบ
- งานตรวจสอบการจัดหาพัสดุ
- งานตรวจสอบพัสดุและการเก็บรักษา
- งานตรวจสอบทรัพย์สินและการจัดหาประโยชน์จากทรัพย์สิน
- งานตรวจสอบวิเคราะห์และประเมินผลการปฏิบัติงานเกี่ยวกับการพัสดุ
- งานดำเนินการตามระเบียบคณะกรรมการตรวจเงินแผ่นดินว่าด้วยการกำหนด

มาตรฐานการควบคุมภายใน

- งานดำเนินการตามระบบการควบคุมภายในขององค์การบริหารส่วนตำบลวังตาล
- กำหนดหลักเกณฑ์และวิธีปฏิบัติเพื่อแก้ไขปัญหาข้อบกพร่องที่ตรวจพบ
- งานอื่น ๆ ที่ไม่มีส่วนราชการใดรับผิดชอบ
- งานอื่น ๆ ที่เกี่ยวข้องและที่ได้รับมอบหมาย

๑.๒ งานนโยบายและแผน

- การจัดทำแผนพัฒนาองค์การบริหารส่วนตำบล
- การประสานการจัดทำแผนพัฒนาตำบล
- งานคณะกรรมการพัฒนาองค์การบริหารส่วนตำบลและ คณะกรรมการจัดทำ

แผนพัฒนาจังหวัด

- งานวางแผนการพัฒนารายได้
- งานแผนงานด้านสาธารณสุขโรค สาธารณูปการ การผังเมืองและ สิ่งแวดล้อม
- งานการจัดระบบข้อมูลขององค์การบริหารส่วนตำบลวังตาล
- งานศูนย์ข้อมูลและสารสนเทศ
- งานรวบรวมสถิติข้อมูล
- งานตรวจติดตามการดำเนินการตามแผนงาน / โครงการ
- งานประเมินผลแผนงาน / โครงการ
- งานอื่น ๆ ที่เกี่ยวข้องและที่ได้รับมอบหมาย

๑.๓ งานกฎหมายและคดี

- งานนิติการ
- งานตราข้อบัญญัติองค์การบริหารส่วนตำบลที่มีใช้ข้อบัญญัติงบประมาณรายจ่าย
- งานกิจการพาณิชย์
- งานการจัดหาผลประโยชน์จากทรัพย์สินขององค์การบริหารส่วนตำบล
- งานนิติกรรมสัญญา
- งานรับเรื่องราวร้องทุกข์ ร้องเรียน
- งานรักษาความสงบเรียบร้อยและศีลธรรมอันดีของประชาชน
- งานอื่น ๆ ที่เกี่ยวข้องและที่ได้รับมอบหมาย

๑.๔ งานบริหารงานบุคคล

- ดำเนินการเกี่ยวกับการจัดสอบ
- ดำเนินการออกคำสั่งเกี่ยวกับการบรรจุแต่งตั้งและอื่น ๆ ที่เกี่ยวกับงานบุคคล
- ติดต่อประสานงานกับหน่วยงานที่เกี่ยวข้อง
- รวบรวมศึกษาวิเคราะห์ปัญหาในการสรรหาและ พัฒนาบุคคล
- ดำเนินเรื่องการขอรับบำเหน็จบำนาญและเงินทดแทน
- งานอื่น ๆ ที่เกี่ยวข้องและที่ได้รับมอบหมาย

๑.๕ งานธุรการ

- งานรวบรวมข้อมูลสถิติเอกสารระเบียบและวิธีปฏิบัติที่เกี่ยวข้อง
- งานรวบรวมข้อมูลหรือจัดเตรียมเอกสารและจดบันทึกรายการประชุม
- งานบันทึก ย่อเรื่อง คัดสำเนา พิมพ์ ตรวจทานหนังสือ
- งานดูแลจัดเตรียมและให้บริการเรื่องสถานที่ วัสดุอุปกรณ์ช่วยติดต่อและอำนวยความสะดวกต่าง ๆ

- งานเตรียมการคัดเลือก สอบคัดเลือก สอบแข่งขัน
- งานบรรจุและแต่งตั้งข้าราชการและลูกจ้าง
- งานการโอน (ย้าย) ข้าราชการและลูกจ้าง
- งานการเลื่อนระดับข้าราชการ (ระดับควบ , เลื่อนไหล)
- งานประชุมสภา , คณะผู้บริหาร
- งานพิมพ์หนังสือบันทึกข้อความ
- งานลงทะเบียนหนังสือรับ / ลงทะเบียนหนังสือส่ง
- งานหน้าที่อื่นที่เกี่ยวข้องและที่ได้รับมอบหมาย

๑.๖ งานป้องกันและบรรเทาสาธารณภัย

- งานอำนวยการ
- งานป้องกัน
- งานฟื้นฟู
- งานรักษาความสะอาดและความเป็นระเบียบเรียบร้อยของบ้านเมือง
- งานจัดการสิ่งแวลดื้อและมลพิษ
- งานอื่น ๆ ที่เกี่ยวข้องและได้รับมอบหมาย

๑.๗ งานอนามัยและสิ่งแวดล้อม

- งานสุขาภิบาลทั่วไป
- งานสุขาภิบาลอาหารและสถานประกอบการ
- งานควบคุมและจัดการคุณภาพสิ่งแวดล้อม

๑.๘ งานส่งเสริมสุขภาพและสาธารณสุข

- งานอนามัยชุมชน
- งานป้องกันยาเสพติด
- งานสุขศึกษาและควบคุมโรคติดต่อ

๑.๙ งานรักษาความสะอาด

- งานรักษาความสะอาด
- งานกำจัดขยะและน้ำเสีย
- งานส่งเสริมและเผยแพร่
- งานอื่นๆที่เกี่ยวข้องและได้รับมอบหมาย

๑.๑๐ งานสังคมสงเคราะห์

- งานสงเคราะห์เด็ก สตรี คนชราและผู้พิการ
- งานส่งเสริมสุขภาพ
- งานข้อมูล

๑.๑๑ งานส่งเสริมอาชีพและพัฒนาสตรี

- งานฝึกอบรมอาชีพ
- งานพัฒนาศักยภาพกลุ่ม
- งานส่งเสริมทุนกลุ่มอาชีพดำเนินการ
- งานอื่น ๆ ที่เกี่ยวข้องและได้รับมอบหมาย

๒. กองคลัง

มีภาระหน้าที่เกี่ยวกับการจัดทำบัญชีและทะเบียนรับ-จ่ายเงินทุกประเภทงานเกี่ยวกับการเงินการเบิกจ่ายเงินการเก็บรักษาเงิน การนำส่งเงิน การฝากเงิน การตรวจเงิน อบต. รวบรวมสถิติเงินได้ ประเภทต่างๆ การเปิดตัดปีการขยายเวลาเบิกจ่ายงบประมาณการหักภาษีและนำส่งเงินคงเหลือประจำวันการรับ และจ่ายขาดเงินสะสมของ อบต. การยืมเงินทศรองราชการ การจัดหาผลประโยชน์จากสิ่งก่อสร้างและทรัพย์สินของอบต. ตรวจสอบงานของจังหวัดและสำนักงานตรวจเงินแผ่นดินการเร่งรัดใบสำคัญและเงินยืมค้างชำระ การจัดเก็บ ภาษี การประเมินภาษี การเร่งรัดจัดเก็บรายได้ การพัฒนารายได้ การออกใบอนุญาตและค่าธรรมเนียมต่างๆ และปฏิบัติหน้าที่อื่นที่เกี่ยวข้อง แบ่งส่วนราชการภายในออกเป็น ๔ งาน คือ

๒.๑ งานการคลัง

- งานเบิกจ่าย รับนำส่ง เก็บรักษาเงิน และเอกสารการเงิน
- งานตรวจสอบใบสำคัญ ฎีกา
- งานเบิกจ่ายเงินเดือน ค่าจ้าง ค่าตอบแทนและเงินอื่น ๆ
- งานการขอรับเงินบำเหน็จบำนาญ
- งานการจัดสรรเงิน
- งานควบคุมการเบิกจ่ายงบประมาณ
- งานจัดทำรายงานเงินคงเหลือประจำวัน

- งานหักภาษีเงินได้ และการนำส่ง สรรพากร
- งานช่วยเหลือให้คำแนะนำทางวิชาการเงินแก่หน่วยงานอื่น ๆ ที่ร้องขอ
- งานสวัสดิการของข้าราชการที่สถาบันการเงินให้สิทธิ
- งานเกี่ยวกับงบประมาณของส่วนการคลัง
- งานอื่น ๆ ที่เกี่ยวข้องและที่ได้รับมอบหมาย

๒.๒ งานการเงินและบัญชี

- งานจัดทำบตดลองประจำเดือน ประจำปี
- งานจัดทำงบแสดงฐานะทางการเงิน
- งานจัดทำบัญชีทุกประเภท
- งานจัดทำทะเบียนคุมเงินรายได้ รายจ่ายทุกประเภท
- งานจัดทำรายงานประจำเดือน ประจำปี
- งานวิชาการด้านการบัญชี
- งานจัดทำแผนการจัดหาพัสดุ
- งานจัดซื้อจัดจ้าง จัดหาพัสดุ
- งานซ่อมแซม บำรุงรักษาพัสดุ
- งานทะเบียนพัสดุ ครุภัณฑ์ ทรัพย์สิน
- งานควบคุมตรวจสอบการรับ - จ่ายพัสดุ
- งานจำหน่ายพัสดุ ครุภัณฑ์
- งานรายการการใช้จ่ายเงินงบประมาณ
- งานช่วยเหลือให้คำแนะนำทางวิชาการแก่หน่วยงานอื่น ๆ ที่ร้องขอ

๒.๓ งานพัฒนาและจัดเก็บรายได้

- งานจัดเก็บรายได้
- งานเร่งรัดจัดเก็บรายได้
- งานวิเคราะห์ งานวางแผนปรับปรุงการจัดเก็บรายได้ และการแก้ไขปัญหาอุปสรรค

ในการจัดเก็บรายได้

- งานเก็บรักษาเอกสารหลักฐานการเสียภาษี/ค่าธรรมเนียมและรายได้อื่น
- งานตรวจสอบจัดทำทะเบียนผู้ต้องชำระภาษี / ค่าธรรมเนียม
- งานจัดทำระบบข้อมูลผู้ชำระภาษี / ค่าธรรมเนียม
- งานประสานกับหน่วยงานที่เกี่ยวข้องเพื่อเร่งรัดรายได้
- งานอื่น ๆ ที่เกี่ยวข้องและที่ได้รับมอบหมาย

๒.๔ งานพัสดุ

- งานการจัดจ้างจัดหาพัสดุ
- งานการจัดซื้อจัดหาพัสดุ
- งานซ่อมแซมรักษาพัสดุ
- งานลงทะเบียนพัสดุ
- งานรายงานการใช้จ่ายงบประมาณ
- งานช่วยเหลือให้คำแนะนำทางวิชาการที่หน่วยงานอื่น ร้องขอ
- งานการทำรายงานพัสดุประจำเดือนและรายการพัสดुकงเหลือประจำปี
- งานอื่น ๆ ที่เกี่ยวข้องและที่ได้รับมอบหมาย

๓. กองช่าง

มีภาระหน้าที่เกี่ยวกับการสำรวจออกแบบและจัดทำโครงการ ใช้จ่ายเงินของ อบต. การอนุมัติ เพื่อดำเนินการตามโครงการที่ตั้งจ่ายจากเงินรายได้ของ อบต. งานบำรุงซ่อม และจัดทำทะเบียน สิ่งก่อสร้าง ที่ อยู่ในความรับผิดชอบของ อบต. การให้คำแนะนำปรึกษา เกี่ยวกับการจัดทำโครงการ และการออกแบบ ก่อสร้าง แก่อบต. และหน่วยงานอื่นที่เกี่ยวข้อง งานควบคุมอาคาร การดูแล ควบคุม ปรึกษา ซ่อมแซม วัสดุครุภัณฑ์ และ ปฏิบัติหน้าที่อื่นที่เกี่ยวข้อง แบ่งส่วนราชการภายในออกเป็น ๔ งาน คือ

๑. งานก่อสร้าง

- งานแผนการปฏิบัติงานประจำปี
- งานตรวจสอบการก่อสร้าง
- งานแผนการปฏิบัติการก่อสร้างและซ่อมบำรุง
- งานควบคุมการก่อสร้างและซ่อมแซมถนนอาคารสะพานแหล่งน้ำ
- งานอื่น ๆ ที่เกี่ยวข้องและที่ได้รับมอบหมาย

๒. งานออกแบบและควบคุมอาคาร

- งานออกแบบและคำนวณ
- งานตรวจสอบค้นคว้าทดสอบ วิเคราะห์และวิจัยวางโครงการก่อสร้าง
- งานให้คำปรึกษาให้คำแนะนำในงานวิศวกรรมโยธา เช่น อาคาร โรงงาน โรงแรม ถนน สะพาน ท่าเทียบเรือ อุ้หรือคาน ฯ
- งานวิเคราะห์ข้อมูลทางวิศวกรรมโยธา และที่เกี่ยวกับการผังเมือง เพื่อวางโครงการ ด้านสาธารณูปโภคสาธารณูปการ และระบบคมนาคม และการขนส่ง ประเภททางหลวง เทศบาล สนามบินทางวิ่ง สระว่ายน้ำสาธารณะ งานผลิตน้ำประปา เป็นต้น
- งานอื่น ๆ ที่เกี่ยวข้องและได้รับมอบหมาย

๓. งานวิศวกรรม

- งานสำรวจออกแบบและจัดทำข้อมูลด้านวิศวกรรม
- งานจัดเก็บและทดสอบคุณภาพวัสดุ
- งานออกแบบและเขียนแบบ
- งานรวบรวมจัดเก็บประวัติโครงการต่าง ๆ
- งานควบคุมอาคารตามกฎหมาย
- งานผังเมืองรวม
- งานอื่น ๆ ที่เกี่ยวข้องและที่ได้รับมอบหมาย

๔. งานประสานสาธารณูปโภค

- งานแผนงานและการป้องกันและบรรเทาสาธารณภัย
- งานสาธารณูปโภคและสิ่งแวดล้อม
- งานควบคุมการบำรุงรักษาซ่อมแซมเครื่องจักรกลและยานพาหนะ
- งานแผนงานควบคุม เก็บรักษาการเบิกจ่ายวัสดุ อุปกรณ์ อะไหล่ น้ำมันเชื้อเพลิง
- งานกำจัดขยะมูลฝอยและสิ่งปฏิกูลรวม
- งานจัดการสิ่งแวดล้อมและมลพิษต่าง ๆ
- งานอื่น ๆ ที่เกี่ยวข้องและได้รับมอบหมาย

๔. กองการศึกษา ศาสนา และวัฒนธรรม

มีภาระหน้าที่เกี่ยวกับ การปฏิบัติงานทางการศึกษาเกี่ยวกับการวิเคราะห์วิจัยและพัฒนาหลักสูตร การแนะแนว การวัดผลประเมินผลการพัฒนาตำราเรียน การวางแผนการศึกษาของมาตรฐานสถานศึกษา การจัดการส่งเสริมการศึกษา การใช้เทคโนโลยีทางการศึกษา การเสนอแนะเกี่ยวกับการศึกษา ส่งเสริมการวิจัยการวางแผนโครงการสำรวจเก็บรวบรวมข้อมูลสถิติการศึกษาเพื่อนำไปประกอบ การพิจารณา กำหนดนโยบาย แผนงาน และแนวทางการปฏิบัติ ในการจัดการศึกษา การเผยแพร่การศึกษา และปฏิบัติหน้าที่อื่นที่เกี่ยวข้อง แบ่งส่วนราชการภายในออกเป็น ๓ งาน คือ

๑ งานส่งเสริมกิจการโรงเรียน

- งานข้อมูล
- งานประสานกิจกรรม
- งานส่งเสริมการศึกษา

๒ งานศูนย์พัฒนาเด็กเล็ก

- งานข้อมูลพัฒนาการเด็กเล็ก
- งานวิชาการและส่งเสริมพัฒนาการเด็ก
- งานกิจกรรมศูนย์พัฒนาเด็กเล็ก
- งานติดตามและประเมินผล

๓ งานสวัสดิการและพัฒนาชุมชน

- งานศูนย์เยาวชน
- งานการกีฬา
- งานฝึกอบรมพัฒนาการ
- งานศูนย์วัฒนธรรม

ด้านการคลังท้องถิ่น

คำแถลงงบประมาณ

ประกอบงบประมาณรายจ่ายประจำปีงบประมาณ พ.ศ. 2562

ท่านประธานสภา และสมาชิกสภาองค์การบริหารส่วนตำบลวังดาล

บัดนี้ถึงเวลาที่คณะผู้บริหารขององค์การบริหารส่วนตำบลวังดาล จะได้เสนอร่างข้อบัญญัติ งบประมาณรายจ่ายประจำปีต่อสภาองค์การบริหารส่วนตำบลวังดาลอีกครั้งหนึ่ง ฉะนั้น ในโอกาสนี้ คณะผู้บริหารองค์การบริหารส่วนตำบลวังดาลจึงขอชี้แจงให้ท่านประธานและสมาชิกทุกท่านได้ทราบถึงสถานะการคลังตลอดจนหลักการและแนวนโยบายการดำเนินการ ในปีงบประมาณ พ.ศ. 2562 ดังต่อไปนี้

1. สถานะการคลัง

1.1 งบประมาณรายจ่ายทั่วไป

ในปีงบประมาณ พ.ศ.2561 ณ วันที่ 30 กันยายน พ.ศ.2561 องค์การปกครองส่วนท้องถิ่นมีสถานะการเงิน ดังนี้

1.1.1 เงินฝากธนาคาร จำนวน 24,324,760.08 บาท

1.1.2 เงินสะสม จำนวน 1,838,928.78 บาท

1.1.3 เงินทุนสำรองเงินสะสม จำนวน 10,338,770.05 บาท

1.1.4 รายการที่ได้กักเงินไว้แบบกักหนี้ผูกพันและยังไม่ได้เบิกจ่าย จำนวน 0 โครงการ รวม 0.00 บาท

1.1.5 รายการที่ได้กักเงินไว้โดยยังไม่ได้กักหนี้ผูกพัน จำนวน 7 โครงการ รวม 1,370,750.00 บาท

1.2 เงินกู้ยืม จำนวน 0.00 บาท

2. การบริหารงบประมาณ ในปีงบประมาณ 2561 ณ วันที่ 30 กันยายน พ.ศ.2561

(1) รายรับจริง จำนวน 52,486,605.44 บาท ประกอบด้วย

หมวดภาษีอากร	จำนวน	1,393,911.10 บาท
หมวดค่าธรรมเนียม ค่าปรับ และใบอนุญาต	จำนวน	79,125.10 บาท
หมวดรายได้จากทรัพย์สิน	จำนวน	164,571.79 บาท
หมวดรายได้จากสาธารณูปโภคและการพาณิชย์	จำนวน	0.00 บาท
หมวดรายได้เบ็ดเตล็ด	จำนวน	22,138.45 บาท
หมวดรายได้จากทุน	จำนวน	0.00 บาท
หมวดภาษีจัดสรร	จำนวน	26,450,867.00 บาท
หมวดเงินอุดหนุนทั่วไป	จำนวน	24,375,992.00 บาท

(2) เงินอุดหนุนที่รัฐบาลให้โดยระบุวัตถุประสงค์ จำนวน 0.00 บาท

(3) รายจ่ายจริง จำนวน 39,110,839.80 บาท ประกอบด้วย

งบกลาง	จำนวน	13,030,663.50 บาท
งบบุคลากร	จำนวน	9,998,397.00 บาท
งบดำเนินงาน	จำนวน	6,486,908.94 บาท
งบลงทุน	จำนวน	6,750,456.44 บาท
งบรายจ่ายอื่น	จำนวน	0.00 บาท
งบเงินอุดหนุน	จำนวน	2,844,413.92 บาท

(4) รายจ่ายที่จ่ายจากเงินอุดหนุนที่รัฐบาลให้โดยระบุวัตถุประสงค์ จำนวน 5,495,000.00 บาท

(5) รายจ่ายที่จ่ายจากเงินสะสม จำนวน 4,202,441.17 บาท

(6) รายจ่ายที่จ่ายจากเงินทุนสำรองเงินสะสม จำนวน 0.00 บาท

(7) รายจ่ายที่จ่ายจากเงินกู้ จำนวน 0.00 บาท

บทบาท/การมีส่วนร่วมของประชาชนในกิจการทางการเมืองและการบริหาร

ประชาชนในเขตองค์การบริหารส่วนตำบลวังตาล มีส่วนร่วมในการบริหารงานขององค์การบริหารส่วนตำบล ประชาชนในเขตองค์การบริหารส่วนตำบลยังมีส่วนร่วมในการบริหารงาน การช่วยเหลืองานขององค์การบริหารส่วนตำบล เสนอแนะในกิจกรรมขององค์การบริหารส่วนตำบลในการดำเนินงานต่างๆ เช่น การประชุมจัดทำแผนพัฒนาตำบล , ประชุมประชาคมแก้ไขปัญหาความยากจน , ประชุมการจัดอบรมกระบวนการชุมชนเข้มแข็ง การรณรงค์ต่อต้านยาเสพติด ฯลฯ

ส่วนที่ ๒

ยุทธศาสตร์การพัฒนากองกรปกครองส่วนท้องถิ่น

๑. ความสัมพันธ์ระหว่างแผนพัฒนาระดับมหภาค

๑.๑ แผนยุทธศาสตร์ชาติ ๒๐ ปี (พ.ศ. ๒๕๖๑ - ๒๕๘๐)

โดยที่รัฐธรรมนูญแห่งราชอาณาจักรไทย มาตรา ๖๕ กำหนดให้รัฐพึงจัดให้มียุทธศาสตร์ชาติเป็นเป้าหมายการพัฒนาประเทศอย่างยั่งยืน ตามหลักธรรมาภิบาลเพื่อใช้เป็นกรอบในการจัดทำแผนต่างๆให้สอดคล้องและบูรณาการกันเพื่อให้เกิดเป็นพลังผลักดันร่วมกันไปสู่เป้าหมายดังกล่าว โดยให้เป็นไปตามที่กำหนดในกฎหมายว่าด้วยการจัดทำยุทธศาสตร์ชาติ และต่อมาได้มีการตราพระราชบัญญัติการจัดทำยุทธศาสตร์ชาติ พ.ศ. ๒๕๖๐ มีผลบังคับใช้เมื่อวันที่ ๑ สิงหาคม ๒๕๖๐ โดยกำหนดให้มีการแต่งตั้งคณะกรรมการยุทธศาสตร์ชาติเพื่อรับผิดชอบในการจัดทำร่างยุทธศาสตร์ชาติ กำหนดวิธีการการมีส่วนร่วมของประชาชนในการจัดทำร่างยุทธศาสตร์ชาติ ในการติดตาม การตรวจสอบ และการประเมินผล รวมทั้งกำหนดมาตรการส่งเสริมและสนับสนุนให้ประชาชนทุกภาคส่วนดำเนินการให้สอดคล้องกับยุทธศาสตร์ชาติ

เพื่อให้เป็นไปตามที่กำหนดในพระราชบัญญัติการจัดทำ ยุทธศาสตร์ชาติ พ.ศ. ๒๕๖๐ คณะกรรมการยุทธศาสตร์ชาติได้แต่งตั้งคณะกรรมการจัดทำยุทธศาสตร์ชาติด้านต่างๆ รวม ๖ คณะ อันประกอบด้วย คณะกรรมการจัดทำยุทธศาสตร์ชาติด้านความมั่นคง คณะกรรมการจัดทำยุทธศาสตร์ชาติด้านการสร้างความสามารถในการแข่งขัน คณะกรรมการจัดทำยุทธศาสตร์ชาติด้านการพัฒนาและเสริมสร้างศักยภาพทรัพยากรมนุษย์ คณะกรรมการจัดทำยุทธศาสตร์ชาติด้านการสร้างโอกาสและความเสมอภาคทางสังคม คณะกรรมการจัดทำยุทธศาสตร์ชาติด้านการสร้างการเติบโตบนคุณภาพชีวิตที่เป็นมิตรต่อสิ่งแวดล้อมและ คณะกรรมการจัดทำยุทธศาสตร์ชาติด้านการปรับสมดุลและพัฒนาระบบการบริหารจัดการภาครัฐ เพื่อรับผิดชอบในการดำเนินการจัดทำร่างยุทธศาสตร์ชาติให้เป็นไปตามหลักเกณฑ์ วิธีการ และเงื่อนไขที่กำหนด ตลอดจนได้จัดให้มีการรับฟังความคิดเห็นของประชาชนและหน่วยงานของรัฐที่เกี่ยวข้องอย่างกว้างขวางเพื่อประกอบการพิจารณาจัดทำร่างยุทธศาสตร์ชาติตามที่กฎหมายกำหนดแล้ว

ยุทธศาสตร์ชาติ ๒๐ ปี (พ.ศ. ๒๕๖๑-๒๕๘๐) เป็นยุทธศาสตร์ชาติฉบับแรกของประเทศไทยตามรัฐธรรมนูญแห่งราชอาณาจักรไทย ซึ่งจะต้องนำไปสู่การปฏิบัติเพื่อให้ประเทศไทยบรรลุวิสัยทัศน์ “ประเทศไทยมีความมั่นคง มั่งคั่ง ยั่งยืน เป็นประเทศพัฒนาแล้ว ด้วยการพัฒนาตามหลักปรัชญาของเศรษฐกิจพอเพียง” ภายในช่วงเวลาดังกล่าว เพื่อความสุขของคนไทยทุกคน

สถานการณ์ แนวโน้ม วิสัยทัศน์ และเป้าหมายในการพัฒนาประเทศ

๑. บทนำ

การพัฒนาประเทศไทยนับตั้งแต่แผนพัฒนาเศรษฐกิจและสังคมแห่งชาติ ฉบับที่ ๑ เป็นต้นมาได้ส่งผลให้ประเทศมีการพัฒนาในทุกมิติ ทั้งในด้านเศรษฐกิจที่ประเทศไทยได้รับการยกระดับเป็นประเทศในกลุ่มบนของกลุ่มประเทศระดับรายได้ปานกลาง ในด้านสังคมที่มีการพัฒนาคุณภาพชีวิตของประชาชนส่งผลให้ประเทศไทยหลุดพ้นจากการเป็นประเทศยากจน และในด้านสิ่งแวดล้อมที่ประเทศไทยมีข้อได้เปรียบในความหลากหลายเชิงนิเวศ อย่างไรก็ตาม ประเทศไทยยังมีความท้าทายต่อการพัฒนาที่สำคัญ อาทิ อัตราการขยายตัวทางเศรษฐกิจในปี ๒๕๖๐ ที่ร้อยละ ๓.๙ ถือว่าอยู่ในระดับต่ำกว่าศักยภาพ เมื่อเทียบกับร้อยละ ๖.๐ ต่อปี ในช่วงเวลาเกือบ ๖ ทศวรรษที่ผ่านมา โดยมีสาเหตุหลักจากการชะลอตัวของการลงทุนภายในประเทศและ

สถานการณ์เศรษฐกิจโลกที่ยังไม่ฟื้นตัวได้เต็มที่ โครงสร้างเศรษฐกิจไทยที่ยังไม่สามารถขับเคลื่อนด้วยนวัตกรรมได้อย่างเต็มประสิทธิภาพภาคบริการและภาคเกษตรมีผลผลิตทางการผลิตในระดับต่ำ ขาดการนำเทคโนโลยีเข้ามาเพิ่มประสิทธิภาพในการผลิต ประกอบกับแรงงานไทยยังมีปัญหาเรื่องคุณภาพและสมรรถนะที่ไม่สอดคล้องกับความต้องการในการขับเคลื่อนการพัฒนาของประเทศ

นอกจากนั้น ศักยภาพและคุณภาพของประชากรไทยทุกช่วงวัยยังคงเป็นปัจจัยท้าทายสำคัญต่อการพัฒนาประเทศ แม้ว่าการเข้าถึงระบบบริการสาธารณะ การศึกษา บริการสาธารณสุข โครงสร้างพื้นฐานต่างๆ และการคุ้มครองทางสังคมอื่น ๆ ของคนไทยมีความครอบคลุมเพิ่มมากขึ้น แต่ยังคงมีปัญหาเรื่องคุณภาพการให้บริการที่มีมาตรฐานแตกต่างกันระหว่างพื้นที่ ซึ่งเป็นหนึ่งในสาเหตุหลักที่ทำให้ประเทศไทยยังคงมีปัญหาความเหลื่อมล้ำในหลายมิติ ขณะที่ปัญหาด้านความยากจนยังคงเป็นประเด็นท้าทายในการยกระดับการพัฒนาประเทศให้ประชาชนมีรายได้สูงขึ้นและแก้ปัญหาความเหลื่อมล้ำอย่างยั่งยืน ขณะเดียวกันการวางกลยุทธ์ระยะยาวในการฟื้นฟู การใช้ และการรักษาทรัพยากรอย่างบูรณาการเพื่อการพัฒนาประเทศที่ผ่านมายังขาดความชัดเจน ส่งผลให้ทรัพยากรธรรมชาติและสิ่งแวดล้อมของประเทศยังมีปัญหาการใช้อย่างสิ้นเปลืองและเสื่อมโทรมลงอย่างรวดเร็ว

ทั้งนี้ ปัญหาดังกล่าวข้างต้นมีสาเหตุส่วนหนึ่งมาจากประสิทธิภาพการบริหารจัดการภาครัฐ การพัฒนาประเทศขาดความต่อเนื่องและความยืดหยุ่นในการตอบสนองต่อความต้องการและปัญหาของประชาชน ขณะที่ความมั่นคงภายในประเทศยังมีหลายประเด็นที่ต้องเสริมสร้างให้เกิดความเข้มแข็ง ลดความขัดแย้งทางความคิดและอุดมการณ์ที่มีรากฐานมาจากความเหลื่อมล้ำ ความไม่เสมอภาค การขาดความเชื่อมั่นในกระบวนการยุติธรรม และปัญหาการขาดเสถียรภาพทางการเมืองตลอดจนส่งเสริมคนในชาติให้ยึดมั่นสถาบันหลักเป็นศูนย์รวมจิตใจให้เกิดความรักและความสามัคคี

ในขณะเดียวกัน การเปลี่ยนแปลงโครงสร้างประชากรที่มีสัดส่วนประชากรวัยแรงงาน และวัยเด็กที่ลดลงและประชากรสูงอายุที่เพิ่มขึ้นอย่างต่อเนื่อง จะเป็นปัจจัยเสี่ยงสำคัญที่จะทำให้การพัฒนาประเทศในมิติต่าง ๆ มีความท้าทายมากขึ้น ทั้งในส่วนของเสถียรภาพทางการเงินการคลังของประเทศในการจัดสวัสดิการเพื่อดูแลผู้สูงอายุที่เพิ่มสูงขึ้น การลงทุนและการออม การเจริญเติบโตทางเศรษฐกิจของประเทศ ความมั่นคงทางสังคม การบริหารจัดการทรัพยากรธรรมชาติอย่างยั่งยืนซึ่งจะเป็นประเด็นท้าทายต่อการขับเคลื่อนประเทศไปสู่การเป็นประเทศพัฒนาแล้ว

๒. ปัจจัยและแนวโน้มที่คาดว่าจะส่งผลกระทบต่อการพัฒนาประเทศ

แม้ว่าประเทศไทยจะมีตำแหน่งที่ตั้งที่สามารถเป็นศูนย์กลางในการเชื่อมโยงในภูมิภาค และเป็นประตูสู่เอเชีย แต่การที่มีอาณาเขตติดกับประเทศเพื่อนบ้านหลายประเทศ ทำให้ปัญหาด้านเขตแดนกับประเทศเพื่อนบ้านยังคงเป็นความท้าทายด้านความมั่นคงในอนาคต นอกจากนี้ ประเทศไทยยังคงต้องให้ความสำคัญกับปัญหาด้านความมั่นคงอื่น ๆ ที่มีความซับซ้อน ละเอียดอ่อน และมีความเชื่อมโยงกันหลายมิติที่อาจเป็นประเด็นท้าทายต่อการสร้างบรรยากาศความไว้วางใจระหว่างรัฐกับประชาชนและระหว่างประชาชนกับประชาชน ซึ่งรวมถึงการสร้างสามัคคีของคนในชาติที่จะนำไปสู่การแก้ปัญหาความขัดแย้งระหว่างกลุ่มประชากรไทยที่มีแนวคิดและความเชื่อที่แตกต่างกันอย่างยั่งยืน นอกจากนี้ การขยายอิทธิพลและการเพิ่มบทบาทของประเทมหาอำนาจ ที่อาจก่อให้เกิดการเปลี่ยนแปลงไปสู่ระบบหลายขั้วอำนาจ หรือเกิดการย้ายขั้วอำนาจทางเศรษฐกิจ ซึ่งอาจส่งผลกระทบต่อเสถียรภาพทางเศรษฐกิจของประเทศในอนาคต ขณะที่องค์กรที่ไม่ใช่รัฐ อาทิ องค์กรระหว่างประเทศ และบริษัทข้ามชาติ จะมีบทบาทมากขึ้นในการกำหนดกฎ ระเบียบ ทิศทางความสัมพันธ์และมาตรฐานสากลต่างๆ ทั้งในด้านความมั่นคง และเศรษฐกิจ รวมทั้งการรวมกลุ่มเศรษฐกิจ และการเปิดเสรีในภูมิภาคที่นำไปสู่ความเชื่อมโยงในทุกๆ ระบบ อาจก่อให้เกิดความเสี่ยงด้านอาชญากรรมข้ามชาติ และเศรษฐกิจนอกระบบ รวมทั้งปัญหายาเสพติด การค้ามนุษย์ และการลักลอบเข้าเมือง

ในทางกลับกัน ความเปลี่ยนแปลงจากโลกาภิวัตน์และความก้าวหน้าทางวิทยาศาสตร์และเทคโนโลยีที่ได้รับการพัฒนาอย่างก้าวกระโดดจะก่อให้เกิดนวัตกรรมอย่างพลิกผัน อาทิ เทคโนโลยี

ปัญญาประดิษฐ์ อินเทอร์เน็ตในทุกสิ่ง การวิเคราะห์ข้อมูลขนาดใหญ่ ทุนยนต์และโดรน เทคโนโลยีพันธุกรรมสมัยใหม่ และเทคโนโลยีทางการเงิน ซึ่งตัวอย่างแนวโน้มการพัฒนาเทคโนโลยีอย่างก้าวกระโดดเหล่านี้ คาดว่าจะเป็นปัจจัยสนับสนุนหลักที่ช่วยทำให้เศรษฐกิจโลกและเศรษฐกิจไทยมีแนวโน้มที่จะกลับมาขยายตัวได้เข้มแข็งขึ้น แนวโน้มสำคัญที่จำเป็นต้องมีการติดตามอย่างใกล้ชิด อาทิ การรวมกลุ่มทางการค้าและการลงทุนที่จะมีความหลากหลายเพิ่มมากขึ้น การแข่งขันที่คาดว่าจะรุนแรงขึ้นในการเพิ่มผลิตภาพและสร้างความหลากหลายของสินค้าและบริการที่ตอบโจทย์รูปแบบชีวิตใหม่ๆ

นอกจากนั้น ประเทศไทยคาดว่าจะเข้าสู่การเป็นสังคมสูงวัยระดับสุดยอดในปี ๒๕๗๔ จะก่อให้เกิดโอกาสใหม่ๆ ในการตอบสนองความต้องการของกลุ่มผู้บริโภคนสูงวัยที่จะมีสัดส่วนเพิ่มขึ้นอย่างต่อเนื่อง รวมทั้งการคาดการณ์ว่าครอบครัวไทยจะมีขนาดเล็กลงและมีรูปแบบที่หลากหลายมากขึ้นประชากรในประเทศไทยจะมีช่วงอายุที่แตกต่างกันและจะมีกลุ่มคนช่วงอายุใหม่ๆ เพิ่มขึ้น ซึ่งจะส่งผลกระทบต่อทัศนคติและพฤติกรรมที่แตกต่างกัน ดังนั้น การเตรียมความพร้อมของประชากรให้มีคุณภาพและการนำเทคโนโลยีที่เหมาะสมมาใช้ในการผลิตและการบริการของประเทศจะเป็นความท้าทายสำคัญในระยะต่อไป

ในขณะเดียวกัน โครงสร้างประชากรที่เข้าสู่สังคมสูงวัย อาจทำให้เกิดความต้องการแรงงานต่างชาติเพิ่มมากขึ้นเพื่อทดแทนจำนวนแรงงานไทยที่ลดลง ซึ่งปัจจัยด้านการเปิดเสรีในภูมิภาคและความก้าวหน้าของการพัฒนาระบบคมนาคมขนส่งในภูมิภาคจะทำให้การเคลื่อนย้ายแรงงานและการย้ายถิ่นมีความสะดวกมากขึ้น และเป็นปัจจัยสำคัญที่จะทำให้เกิดการเคลื่อนย้ายประชากรเข้าออกประเทศเพิ่มมากขึ้น โดยเฉพาะในกลุ่มประชากรที่มีศักยภาพซึ่งมีแนวโน้มในการเคลื่อนย้ายไปเรียนหรือทำงานในทั่วทุกมุมโลกสูงขึ้น ทั้งนี้ การย้ายถิ่นส่วนใหญ่มีวัตถุประสงค์เพื่อแสวงหาโอกาสทางเศรษฐกิจที่ดีขึ้น จึงอาจจะเป็นไปได้ที่ประเทศไทยจะยังคงเป็นประเทศผู้รับของประชากรจากประเทศเพื่อนบ้านขณะที่ประชากรไทยโดยเฉพาะแรงงานทักษะอาจมีแรงจูงใจในการย้ายถิ่นไปยังประเทศที่มีระดับการพัฒนาที่ดีกว่า อาจทำให้การแย่งชิงแรงงานมีความรุนแรงมากขึ้น ซึ่งจะยิ่งทำให้เกิดความเสี่ยงต่อการเจริญเติบโตทางเศรษฐกิจและการเปลี่ยนแปลงของบริบทสังคมไทย

นอกจากนี้ ผลกระทบจากการเปลี่ยนแปลงสภาพภูมิอากาศคาดว่าจะมีความรุนแรงมากขึ้นทั้งในเชิงความผันผวน ความถี่ และขอบเขตที่กว้างขวางมากขึ้น ซึ่งจะสร้างความเสียหายต่อชีวิตและทรัพย์สิน ระบบโครงสร้างพื้นฐานที่จำเป็น ตลอดจนระบบผลิตทางการเกษตรที่สัมพันธ์ต่อเนื่องกับความมั่นคงด้านอาหารและน้ำ ขณะที่ระบบนิเวศต่างๆ มีแนวโน้มเสื่อมโทรมลง และมีความเป็นไปได้ค่อนข้างสูงในการสูญเสียความสามารถในการรองรับความต้องการของมนุษย์ได้อย่างมีประสิทธิภาพอย่างไรก็ดี ระดับความรุนแรงของผลกระทบอันเกิดจากการเปลี่ยนแปลงภูมิอากาศโลกและความเสื่อมโทรมของระบบนิเวศต่าง ๆ ดังกล่าวที่แต่ละประเทศจะต้องเผชิญจะมีความแตกต่างกัน ทำให้การเป็นสังคมสีเขียวการรักษาและบริหารจัดการทรัพยากรธรรมชาติและสิ่งแวดล้อมอย่างบูรณาการจะได้รับความสำคัญและความสนใจจากนานาประเทศรวมทั้งประเทศไทยเพิ่มมากขึ้น พลังงานทดแทนและพลังงานทางเลือกรวมถึงการสร้างสมดุลความมั่นคงด้านพลังงานและอาหารมีแนวโน้มที่จะมีความสำคัญเพิ่มมากขึ้นกฎระเบียบและข้อตกลงด้านสิ่งแวดล้อมจะมีความเข้มข้นและเข้มงวดขึ้น โดยกรอบการพัฒนาตามข้อตกลงระหว่างประเทศต่างๆ ที่สำคัญ เช่น เป้าหมายการพัฒนาที่ยั่งยืนและบันทึกความตกลงปารีสจะได้รับนำไปปฏิบัติอย่างจริงจังมากยิ่งขึ้น

แนวโน้มเหล่านี้จะก่อให้เกิดความท้าทายต่อการพัฒนาประเทศในหลายมิติ ทั้งในส่วนของการจ้างงานและอาชีพ สาขาการผลิตและบริการใหม่ๆ ความมั่นคงของประเทศอันเกิดจากภัยคุกคามและความเสี่ยงด้านอื่นๆ ที่ซับซ้อนขึ้น อาชญากรรมไซเบอร์ รูปแบบการก่อสงครามที่ใช้เทคโนโลยีเป็นเครื่องมือ การเคลื่อนย้ายอย่างเสรีและรวดเร็วของผู้คน เงินทุน ข้อมูลข่าวสาร องค์กรความรู้ เทคโนโลยีและสินค้าและบริการ การปรับตัวต่อการเปลี่ยนแปลงสภาพภูมิอากาศที่รวดเร็วและคาดการณ์ได้ยากการเกิดขึ้นของโรคระบาด และโรคอุบัติใหม่ที่จะส่งผลให้การเฝ้าระวังด้านการสาธารณสุขในประเทศมีความสำคัญมากขึ้น อาจนำไปสู่ปัญหาความเหลื่อมล้ำที่ทวีความรุนแรงมากขึ้นได้ หากไม่มีมาตรการที่มีประสิทธิภาพในการป้องกันและรองรับผลกระทบต่างๆ ที่คาดว่าจะเกิดขึ้น ซึ่งรวมถึงการเตรียมความพร้อมเพื่อรองรับการเปลี่ยนแปลงทางเทคโนโลยีและนวัตกรรมแบบพลิกผันที่จะเกิดขึ้นอย่างรวดเร็วโดยเฉพาะอย่างยิ่งหากการเข้าถึงเทคโนโลยี โครงสร้างพื้นฐาน และองค์ความรู้

สมัยใหม่มีระดับความแตกต่างกันระหว่างกลุ่มประชากรต่างๆ โดยการเปลี่ยนแปลงทางเทคโนโลยีและนวัตกรรมดังกล่าวจะส่งผลต่อการจ้างงานและอาชีพที่จะมีรูปแบบและลักษณะงานที่เปลี่ยนไป มีความต้องการแรงงานที่มีสมรรถนะสูงเพิ่มมากขึ้น หลายอาชีพอาจหายไปจากตลาดงานในปัจจุบันและบางอาชีพจะถูกทดแทนด้วยระบบอัตโนมัติโดยเฉพาะอาชีพที่ต้องการทักษะระดับต่ำ ก่อให้เกิดความเสี่ยงต่อความมั่นคงและคุณภาพชีวิตของประชาชนที่ปรับตัวไม่ทันหรือขาดความรู้และทักษะที่ทันกับยุคสมัยที่เปลี่ยนแปลงไปกระแสโลกาภิวัตน์ที่จะทำให้เกิดการพัฒนาขยายความเป็นเมือง วิถีชีวิตที่เปลี่ยนไปอย่างรวดเร็ว รวมทั้งการเปลี่ยนแปลงทางสภาพภูมิอากาศที่อาจจะมีผลกระทบรุนแรงมากขึ้น ซึ่งปัจจัยทั้งหมดดังกล่าวจะส่งผลให้ปัญหาความยากจนและความเหลื่อมล้ำของประเทศมีความซับซ้อนมากยิ่งขึ้น

จากปัจจัยและแนวโน้มที่คาดว่าจะส่งผลต่อการขับเคลื่อนการพัฒนาประเทศในมิติต่างๆ ข้างต้น เห็นได้ว่าบริบทและสภาพแวดล้อมทั้งภายในและภายนอกประเทศมีแนวโน้มที่จะเปลี่ยนแปลงอย่างรวดเร็ว มีพลวัตสูง และมีความซับซ้อนหลากหลายมิติ ซึ่งจะส่งผลต่ออนาคตการพัฒนาประเทศอย่างมาก ดังนั้น การพัฒนาประเทศจึงจำเป็นต้องมียุทธศาสตร์การพัฒนาที่ครอบคลุมทุกมิติและทุกด้าน การพัฒนาที่เกี่ยวข้อง มีความร่วมมือในลักษณะประชารัฐจากภาคส่วนต่างๆ ในรูปแบบของหุ้นส่วนการพัฒนาที่เป็นการดำเนินงานอย่างบูรณาการ เนื่องจากทุกมิติการพัฒนามีความเกี่ยวข้องซึ่งกันและกัน โดยประเทศไทยจำเป็นต้องมีทรัพยากรมนุษย์ที่มีคุณภาพ มีความรู้ สมรรถนะ และทักษะที่สอดคล้องกับการเปลี่ยนแปลงต่างๆ สามารถรู้เท่าทันและปรับตัวให้สามารถดำเนินชีวิตได้อย่างมีความสุข มีอาชีพที่มั่นคง สร้างรายได้ ท่ามกลางความเปลี่ยนแปลงกฎเกณฑ์และกติกาใหม่ๆ และมาตรฐานที่สูงขึ้น โดยเฉพาะในโลกที่มีการเปลี่ยนแปลงอย่างรวดเร็วซึ่งจำเป็นต้องมีการพัฒนาระบบและปัจจัยส่งเสริมต่าง ๆ ที่เกี่ยวข้องไปพร้อมกัน ทั้งในส่วนของระบบการเรียนการสอน และการพัฒนาทักษะฝีมือที่สอดคล้องกันกับการพัฒนาของคนในแต่ละช่วงวัย ระบบบริการสาธารณะ โครงสร้างพื้นฐาน รวมทั้งการให้ความสำคัญกับการส่งเสริมเทคโนโลยีและนวัตกรรม เพื่อให้ประเทศไทยสามารถยกระดับเป็นเจ้าของเทคโนโลยีและนวัตกรรมก้าวทันโลก จากการต่อยอดการพัฒนาบนพื้นฐานนโยบายไทยแลนด์ ๔.๐ ส่งผลให้เกิดการสร้างห่วงโซ่มูลค่าทางเศรษฐกิจในทั้งภาคอุตสาหกรรม ภาคเกษตรและภาคบริการ กระจายผลประโยชน์จากการพัฒนา ลดปัญหาความเหลื่อมล้ำ และนำไปสู่การเสริมสร้างคุณภาพชีวิตของประชาชนทุกภาคส่วน

นอกจากนี้ ประเทศไทยต้องให้ความสำคัญกับการสร้างสมดุลความมั่นคงด้านพลังงานและอาหาร การรักษาไว้ซึ่งความหลากหลายเชิงนิเวศ การส่งเสริมการดำเนินชีวิตและธุรกิจ และการพัฒนาและขยายความเป็นเมืองที่เติบโตอย่างต่อเนื่องที่เป็นมิตรต่อสิ่งแวดล้อม พร้อมกับการมีข้อกำหนดของรูปแบบและกฎเกณฑ์ที่เกี่ยวข้องกับลักษณะการใช้พื้นที่ที่ชัดเจน ขณะที่การพัฒนาโครงสร้างพื้นฐานและระบบโลจิสติกส์ กฎหมาย ระบบภาษีต้องมีกลยุทธ์การพัฒนาที่สามารถอำนวยความสะดวกและส่งเสริมให้ประเทศมีศักยภาพการแข่งขันที่สูงขึ้น และสามารถชี้จุดแข็งในเรื่องตำแหน่งที่ตั้งทางภูมิศาสตร์ของประเทศให้เกิดประโยชน์ต่อการพัฒนาประเทศมากขึ้น รวมทั้งให้ความสำคัญของการรวมกลุ่มความร่วมมือกับนานาชาติในระดับภูมิภาคและระดับโลก เพื่อกระชับและสร้างสัมพันธ์ไมตรี เสริมสร้างความสัมพันธ์ทางการทูต ซึ่งจะก่อให้เกิดการสร้างพลังทางเศรษฐกิจและรักษาความมั่นคงของประเทศ โดยจำเป็นต้องสร้างความพร้อมในการที่จะยกระดับมาตรฐานและมีการปฏิบัติให้เป็นไปตามระเบียบกติกาสากลในด้านต่างๆ ขณะเดียวกันประเทศไทยจำเป็นต้องเร่งให้มีการปฏิรูประบบราชการและการเมืองเพื่อให้เกิดการบริหารราชการที่ดีและมีเสถียรภาพทางการเมือง มีการส่งเสริมคนในชาติให้ยึดมั่นสถาบันหลักเป็นศูนย์รวมจิตใจเพื่อให้เกิดความรักความสามัคคี และลดความขัดแย้งภายในประเทศ โดยที่นโยบายการพัฒนาต่างๆ จำเป็นต้องคำนึงถึงความสอดคล้องกับโครงสร้างและลักษณะพฤติกรรมของประชากรที่อาจจะมีแตกต่างจากปัจจุบันมากขึ้น

ดังนั้น ภายใต้เงื่อนไขโครงสร้างประชากร โครงสร้างเศรษฐกิจ สภาพสังคม สภาพภูมิอากาศสิ่งแวดล้อม และปัจจัยการพัฒนาต่างๆ ที่เกี่ยวข้อง ส่งผลให้ประเทศไทยจำเป็นต้องมีการวางแผนการพัฒนาที่รอบคอบและครอบคลุม อย่างไรก็ตาม หลายประเด็นพัฒนาเป็นเรื่องที่ต้องใช้ระยะเวลาในการดำเนินงานเพื่อให้เกิดการปรับตัวซึ่งจะต้องหยั่งรากลึกกลงไปถึงการเปลี่ยนแปลงในเชิงโครงสร้างการขับเคลื่อนการพัฒนาให้

ประเทศเจริญก้าวหน้าไปในอนาคตจึงจำเป็นต้องกำหนดวิสัยทัศน์ในระยะยาวที่ต้องบรรลุ พร้อมทั้งแนวยุทธศาสตร์หลักในด้านต่างๆ เพื่อเป็นกรอบในการขับเคลื่อนการพัฒนาอย่างบูรณาการบนพื้นฐานประชาธิปไตยระดับจุดแข็งและจุดเด่นของประเทศ และปรับปรุงแก้ไขจุดอ่อนและจุดด้อยต่าง ๆ อย่างเป็นระบบ โดยยุทธศาสตร์ชาติจะเป็นเป้าหมายใหญ่ในการขับเคลื่อนประเทศ และถ่ายทอดไปสู่แผนในระดับอื่น ๆ เพื่อนำไปสู่การปฏิบัติทั้งในระดับยุทธศาสตร์ ภารกิจและพื้นที่ ซึ่งรวมถึงพื้นที่พิเศษต่างๆ อาทิ เขตเศรษฐกิจพิเศษ ชายแดน เขตพัฒนาพิเศษภาคตะวันออก เพื่อให้การพัฒนาประเทศสามารถดำเนินการได้อย่างมั่นคง มั่งคั่ง และ ยั่งยืน

๓. วิสัยทัศน์ประเทศไทย

“ประเทศไทยมีความมั่นคง มั่งคั่ง ยั่งยืน เป็นประเทศพัฒนาแล้ว ด้วยการพัฒนาตามหลักปรัชญาของเศรษฐกิจพอเพียง” หรือเป็นคติพจน์ประจำชาติว่า **“มั่นคง มั่งคั่ง ยั่งยืน”** เพื่อสนองต่อต่อผลประโยชน์แห่งชาติ อันได้แก่ การมีเอกราช อธิปไตย การดำรงอยู่อย่างมั่นคง และยั่งยืนของสถาบันหลักของชาติ และประชาชนจากภัยคุกคามทุกรูปแบบ การอยู่ร่วมกันในชาติอย่างสันติสุขเป็นปึกแผ่น มีความมั่นคงทางสังคม ท่ามกลางพหุสังคมและการมีเกียรติและศักดิ์ศรีของความเป็นมนุษย์ความเจริญเติบโตของชาติ ความเป็นธรรมและความอยู่ดีมีสุขของประชาชน ความยั่งยืนของฐานทรัพยากรธรรมชาติสิ่งแวดล้อม ความมั่นคงทางพลังงานและอาหาร ความสามารถในการรักษาผลประโยชน์ของชาติภายใต้การเปลี่ยนแปลงของสภาวะแวดล้อมระหว่างประเทศ และการอยู่ร่วมกันอย่างสันติประสานสอดคล้องกันด้านความมั่นคงในประชาคมอาเซียนและประชาคมโลกอย่างมีเกียรติและศักดิ์ศรี

ความมั่นคง หมายถึง การมีความมั่นคงปลอดภัยจากภัยและการเปลี่ยนแปลงทั้งภายในประเทศและภายนอกประเทศในทุกระดับ ทั้งระดับประเทศ สังคม ชุมชน ครัวเรือน และปัจเจกบุคคล และมีความมั่นคงในทุกมิติ ทั้งมิติทางการทหาร เศรษฐกิจ สังคม สิ่งแวดล้อม และการเมือง เช่น ประเทศมีความมั่นคงในเอกราชและอธิปไตย มีการปกครองระบอบประชาธิปไตยที่มีพระมหากษัตริย์ทรงเป็นประมุข สถาบันชาติ ศาสนา พระมหากษัตริย์มีความเข้มแข็งเป็นศูนย์กลางและเป็นที่ยึดเหนี่ยวจิตใจของประชาชน มีระบบการเมืองที่มั่นคงเป็นกลไกที่นำไปสู่การบริหารประเทศที่ต่อเนื่องและโปร่งใสตามหลักธรรมาภิบาล สังคมมีความปรองดองและความสามัคคี สามารถผนึกกำลังเพื่อพัฒนาประเทศ ชุมชนมีความเข้มแข็ง ครอบครัวมีความอบอุ่น ประชาชนมีความมั่นคงในชีวิต มีงานและรายได้ที่มั่นคงพอเพียงกับการดำรงชีวิต มีการออมสำหรับวัยเกษียณ ความมั่นคงของอาหาร พลังงาน และน้ำ มีที่อยู่อาศัยและความปลอดภัยในชีวิตทรัพย์สิน

ความมั่งคั่ง หมายถึง ประเทศไทยมีการขยายตัวของเศรษฐกิจอย่างต่อเนื่องและมีความยั่งยืนจนเข้าสู่กลุ่มประเทศรายได้สูง ความเหลื่อมล้ำของการพัฒนาลดลง ประชากรมีความอยู่ดีมีสุขได้รับผลประโยชน์จากการพัฒนาอย่างเท่าเทียมกันมากขึ้น และมีการพัฒนาอย่างทั่วถึงทุกภาคส่วนมีคุณภาพชีวิตตามมาตรฐานขององค์การสหประชาชาติ ไม่มีประชาชนที่อยู่ในภาวะความยากจนเศรษฐกิจในประเทศมีความเข้มแข็ง ขณะเดียวกันต้องมีความสามารถในการแข่งขันกับประเทศต่างๆทั้งในตลาดโลกและตลาดภายในประเทศ เพื่อให้สามารถสร้างรายได้ทั้งจากภายในและภายนอกประเทศตลอดจนมีการสร้างฐานเศรษฐกิจและสังคมแห่งอนาคตเพื่อให้สอดรับกับบริบทการพัฒนาที่เปลี่ยนแปลงไป และประเทศไทยมีบทบาทที่สำคัญในเวทีโลก และมีความสัมพันธ์ทางเศรษฐกิจและการค้าอย่างแน่นแฟ้นกับประเทศในภูมิภาคเอเชีย เป็นจุดสำคัญของการเชื่อมโยงในภูมิภาค ทั้งการคมนาคมขนส่ง การผลิต การค้า การลงทุน และการทำธุรกิจ เพื่อให้เป็นพลังในการพัฒนา นอกจากนี้ยังมีความสมบูรณ์ในทุนที่จะสามารถสร้างการพัฒนาต่อเนื่องไปได้ ได้แก่ ทุนมนุษย์ ทุนทางปัญญาทุนทางการเงิน ทุนที่เป็นเครื่องมือเครื่องจักร ทุนทางสังคม และทุนทรัพยากรธรรมชาติและสิ่งแวดล้อม

ความยั่งยืน หมายถึง การพัฒนาที่สามารถสร้างความเจริญ รายได้ และคุณภาพชีวิตของประชาชนให้เพิ่มขึ้นอย่างต่อเนื่อง ซึ่งเป็นการเจริญเติบโตของเศรษฐกิจที่อยู่บนหลักการใช้ การรักษาและการฟื้นฟูฐานทรัพยากรธรรมชาติอย่างยั่งยืน ไม่ใช่ทรัพยากรธรรมชาติจนเกินพอดี ไม่สร้างมลภาวะต่อสิ่งแวดล้อมจนเกินความสามารถในการรองรับและเยียวยาของระบบนิเวศ การผลิตและการบริโภคเป็นมิตรกับสิ่งแวดล้อมและสอดคล้องกับเป้าหมายการพัฒนาที่ยั่งยืน ทรัพยากรธรรมชาติมีความอุดมสมบูรณ์มากขึ้นและสิ่งแวดล้อม

มีคุณภาพดีขึ้น คนมีความรับผิดชอบต่อสังคม มีความเอื้ออาทร เสียสละเพื่อผลประโยชน์ส่วนรวม รัฐบาลมีนโยบายที่มุ่งประโยชน์ส่วนรวมอย่างยั่งยืนและให้ความสำคัญกับการมีส่วนร่วมของประชาชน และทุกภาคส่วนในสังคมยึดถือและปฏิบัติตามหลักปรัชญาของเศรษฐกิจพอเพียงเพื่อการพัฒนาอย่างสมดุล มีเสถียรภาพ และยั่งยืน

โดยมีเป้าหมายการพัฒนาประเทศ คือ “ประเทศไทยมั่นคง ประชาชนมีความสุข เศรษฐกิจพัฒนาอย่างต่อเนื่อง สังคมเป็นธรรม ฐานทรัพยากรธรรมชาติยั่งยืน” โดยยกระดับศักยภาพของประเทศในหลากหลายมิติ พัฒนาคนในทุกมิติและในทุกช่วงวัยให้เป็นคนดี เก่ง และมีคุณภาพ สร้างโอกาสและความเสมอภาคทางสังคม สร้างการเติบโตบนคุณภาพชีวิตที่เป็นมิตรกับสิ่งแวดล้อม และมีภาครัฐของประชาชนเพื่อประชาชนและประโยชน์ส่วนรวม โดยการประเมินผลการพัฒนาตามยุทธศาสตร์ชาติ ประกอบด้วย

- ๑) ความอยู่ดีมีสุขของคนไทยและสังคมไทย
- ๒) ชีตความสามารถในการแข่งขัน การพัฒนาเศรษฐกิจ และการกระจายรายได้
- ๓) การพัฒนาทรัพยากรมนุษย์ของประเทศ
- ๔) ความเท่าเทียมและความเสมอภาคของสังคม
- ๕) ความหลากหลายทางชีวภาพ คุณภาพสิ่งแวดล้อม และความยั่งยืนของ

ทรัพยากรธรรมชาติ

- ๖) ประสิทธิภาพการบริหารจัดการและการเข้าถึงการให้บริการของภาครัฐ

๔. ประเด็นยุทธศาสตร์ชาติ

๔.๑ ยุทธศาสตร์ชาติด้านความมั่นคง

- (๑) การรักษาความสงบภายในประเทศ
- (๒) การป้องกันและแก้ไขปัญหาที่มีผลกระทบต่อความมั่นคง
- (๓) การพัฒนาศักยภาพของประเทศให้พร้อมเผชิญภัยคุกคามที่กระทบต่อความมั่นคงของชาติ

(๔) การบูรณาการความร่วมมือด้านความมั่นคงกับอาเซียนและนานาชาติ รวมถึงองค์กรภาครัฐและที่มิใช่ภาครัฐ

- (๕) การพัฒนากลไกการบริหารจัดการความมั่นคงแบบองค์รวม

๔.๒ ยุทธศาสตร์ชาติด้านการสร้างความสามารถในการแข่งขัน

- (๑) การเกษตรสร้างมูลค่า
- (๒) อุตสาหกรรมและบริการแห่งอนาคต
- (๓) สร้างความหลากหลายด้านการท่องเที่ยว
- (๔) โครงสร้างพื้นฐาน เชื่อมไทย เชื่อมโลก
- (๕) พัฒนาเศรษฐกิจบนพื้นฐานผู้ประกอบการยุคใหม่

๔.๓ ยุทธศาสตร์ชาติด้านการพัฒนาและเสริมสร้างศักยภาพทรัพยากรมนุษย์

- (๑) การปรับเปลี่ยนค่านิยมและวัฒนธรรม
- (๒) การพัฒนาคุณภาพคนตลอดช่วงชีวิต
- (๓) ปฏิรูปกระบวนการเรียนรู้ที่ตอบสนองต่อการเปลี่ยนแปลงในศตวรรษที่ ๒๑
- (๔) การตระหนักถึงพหุปัญญาของมนุษย์ที่หลากหลาย
- (๕) การเสริมสร้างให้คนไทยมีสุขภาวะที่ดี
- (๖) การสร้างสภาพแวดล้อมที่เอื้อต่อการพัฒนาและเสริมสร้างศักยภาพทรัพยากร

มนุษย์

- (๗) การเสริมสร้างศักยภาพการกีฬาในการสร้างคุณค่าทางสังคมและพัฒนาประเทศ

๔.๔ ยุทธศาสตร์ชาติด้านการสร้างโอกาสและความเสมอภาคทางสังคม

- (๑) การลดความเหลื่อมล้ำ สร้างความเป็นธรรมในทุกมิติ
- (๒) การกระจายศูนย์กลางความเจริญทางเศรษฐกิจ สังคม และเทคโนโลยี
- (๓) การเสริมสร้างพลังทางสังคม
- (๔) การเพิ่มขีดความสามารถของชุมชนท้องถิ่นในการพัฒนา การพึ่งตนเองและ

การจัดการตนเอง

๔.๕ ยุทธศาสตร์ชาติด้านการสร้างการเติบโตบนคุณภาพชีวิตที่เป็นมิตรกับสิ่งแวดล้อม

- (๑) สร้างการเติบโตอย่างยั่งยืนบนสังคมเศรษฐกิจสีเขียว
- (๒) สร้างการเติบโตอย่างยั่งยืนบนสังคมเศรษฐกิจภาคทะเล
- (๓) สร้างการเติบโตอย่างยั่งยืนบนสังคมที่เป็นมิตรต่อสภาพภูมิอากาศ
- (๔) พัฒนาพื้นที่เมือง ชนบท เกษตรกรรมและอุตสาหกรรมเชิงนิเวศ มุ่งเน้น

ความเป็นเมืองที่เติบโตอย่างต่อเนื่อง

- (๕) พัฒนาความมั่นคงน้ำ พลังงาน และเกษตรที่เป็นมิตรต่อสิ่งแวดล้อม
- (๖) ยกระดับกระบวนการทัศน์เพื่อกำหนดอนาคตประเทศ

๔.๖ ยุทธศาสตร์ชาติด้านการปรับสมดุลและพัฒนาระบบการบริหารจัดการภาครัฐ

(๑) ภาครัฐที่ยึดประชาชนเป็นศูนย์กลาง ตอบสนองความต้องการ และให้บริการอย่างสะดวกรวดเร็ว โปร่งใส

(๒) ภาครัฐบริหารงานแบบบูรณาการโดยมียุทธศาสตร์ชาติเป็นเป้าหมายและเชื่อมโยงการพัฒนาในทุกระดับ ทุกประเด็น ทุกภารกิจ และทุกพื้นที่

(๓) ภาครัฐมีขนาดเล็กกระทัดรัด เหมาะสมกับภารกิจ ส่งเสริมให้ประชาชนและทุกภาคส่วนมีส่วนร่วมในการพัฒนาประเทศ

(๔) ภาครัฐมีความทันสมัย

(๕) บุคลากรภาครัฐเป็นคนดีและเก่ง ยึดหลักคุณธรรม จริยธรรม มีจิตสำนึกมีความสามารถสูง มุ่งมั่น และเป็นมืออาชีพ

(๖) ภาครัฐมีความโปร่งใส ปลอดการทุจริตและประพฤติมิชอบ

(๗) กฎหมายมีความสอดคล้องเหมาะสมกับบริบทต่าง ๆ และมีเท่าที่จำเป็น

(๘) กระบวนการยุติธรรมเคารพสิทธิมนุษยชนและปฏิบัติต่อประชาชนโดย

เสมอภาค

๑.๒ แผนพัฒนาเศรษฐกิจและสังคมแห่งชาติ ฉบับที่ ๑๒ (พ.ศ. ๒๕๖๐ - ๒๕๖๔)

แผนพัฒนาเศรษฐกิจและสังคมแห่งชาติ ฉบับที่ ๑๒ (พ.ศ. ๒๕๖๐ - ๒๕๖๔) ได้จัดทำขึ้นในช่วงเวลาของการปฏิรูปประเทศและสถานการณ์โลกที่เปลี่ยนแปลงอย่างรวดเร็วและเชื่อมโยงกันใกล้ชิดกันมากขึ้น โดยได้น้อมนำหลัก “ปรัชญาของเศรษฐกิจพอเพียง” มาเป็นปรัชญานำทางในการพัฒนาประเทศต่อเนื่องจากแผนพัฒนาฯ ฉบับที่ ๙-๑๑ เพื่อเสริมสร้างภูมิคุ้มกันและช่วยให้สังคมไทยสามารถยืนหยัดอยู่ได้อย่างมั่นคง เกิดภูมิคุ้มกัน และมีการบริหารจัดการความเสี่ยงอย่างเหมาะสม ส่งผลให้การพัฒนาประเทศสู่ความสมดุลและยั่งยืน

ในการจัดทำแผนพัฒนาฯ ฉบับที่ ๑๒ ครั้งนี้ สำนักงานคณะกรรมการพัฒนาการเศรษฐกิจและสังคมแห่งชาติ (สศช.) ได้จัดทำบนพื้นฐานของกรอบยุทธศาสตร์ชาติ ๒๐ ปี (พ.ศ. ๒๕๖๐ - ๒๕๗๙) ซึ่งเป็นแผน

หลักของการพัฒนาประเทศ และเป้าหมายการพัฒนาที่ยั่งยืน (Sustainable Development Goals: SDGs) รวมทั้งการปรับโครงสร้างประเทศไทยไปสู่ประเทศไทย ๔.๐ ตลอดจนประเด็นการปฏิรูปประเทศ นอกจากนั้น ได้ให้ความสำคัญกับการมีส่วนร่วมของภาคีการพัฒนาทุกภาคส่วน ทั้งในระดับกลุ่มอาชีพ ระดับภาค และระดับประเทศในทุกขั้นตอนของแผนฯ อย่างกว้างขวางและต่อเนื่อง เพื่อร่วมกันกำหนดวิสัยทัศน์และ ทิศทางการพัฒนาประเทศ รวมทั้งร่วมจัดทำรายละเอียดยุทธศาสตร์ของแผนฯ เพื่อมุ่งสู่ “ความมั่นคง มั่งคั่ง และยั่งยืน”

การพัฒนาประเทศในระยะแผนพัฒนาฯ ฉบับที่ ๑๒ จึงเป็นจุดเปลี่ยนที่สำคัญในการเชื่อมต่อกับ ยุทธศาสตร์ชาติ ๒๐ ปี ในลักษณะการแปลงยุทธศาสตร์ระยะยาวสู่การปฏิบัติ โดยในแต่ละยุทธศาสตร์ของ แผนพัฒนาฯ ฉบับที่ ๑๒ ได้กำหนดประเด็นการพัฒนา พร้อมทั้งแผนงาน/โครงการสำคัญที่ต้องดำเนินการให้เห็น ผลเป็นรูปธรรมในช่วง ๕ ปีแรกของการขับเคลื่อนยุทธศาสตร์ชาติ เพื่อเตรียมความพร้อมคน สังคม และระบบ เศรษฐกิจของประเทศให้สามารถปรับตัวรองรับผลกระทบจากการเปลี่ยนแปลงได้อย่างเหมาะสม ขณะเดียวกัน ยังได้กำหนดแนวคิดและกลไกการขับเคลื่อนและติดตามประเมินผลที่ชัดเจน เพื่อกำกับให้การพัฒนาเป็นไปอย่างมี ทิศทางและเกิดประสิทธิภาพ นำไปสู่การพัฒนาเพื่อประโยชน์สุขที่ยั่งยืนของสังคมไทย

๑. ภาพรวมการพัฒนาในช่วงแผนพัฒนาฯ ฉบับที่ ๑๒

๑.๑ หลักการ

๑.๒ จุดเปลี่ยนสำคัญในแผนพัฒนาเศรษฐกิจและสังคมฉบับที่ ๑๒

๑.๓ ประเด็นการพัฒนาหลักที่สำคัญในช่วงแผนพัฒนาฯ ฉบับที่ ๑๒

๒. การประเมินสภาพแวดล้อมการพัฒนาประเทศ

๒.๑ สถานการณ์และแนวโน้มภายนอก

๒.๒ สถานการณ์และแนวโน้มภายใน

๓. วัตถุประสงค์และเป้าหมายการพัฒนาในช่วงแผนพัฒนาฯ ฉบับที่ ๑๒

๓.๑. วัตถุประสงค์

๓.๒. เป้าหมายรวม

๔. ยุทธศาสตร์การพัฒนาประเทศ

ยุทธศาสตร์ในแผนพัฒนาฯ ฉบับที่ ๑๒ มีทั้งหมด ๑๐ ยุทธศาสตร์ โดยมี ๖ ยุทธศาสตร์ ตามกรอบยุทธศาสตร์ชาติ ๒๐ ปี และอีก ๔ ยุทธศาสตร์ที่เป็นปัจจัยสนับสนุน ดังนี้

๔.๑ ยุทธศาสตร์การเสริมสร้างและพัฒนาศักยภาพทุนมนุษย์

๔.๒ ยุทธศาสตร์การสร้างความเป็นธรรมและลดความเหลื่อมล้ำในสังคม

๔.๓ ยุทธศาสตร์การสร้างความเข้มแข็งทางเศรษฐกิจและแข่งขันได้อย่างยั่งยืน

๔.๔ ยุทธศาสตร์การเติบโตที่เป็นมิตรกับสิ่งแวดล้อมเพื่อการพัฒนาที่ยั่งยืน

๔.๕ ยุทธศาสตร์การเสริมสร้างความมั่นคงแห่งชาติเพื่อการพัฒนาประเทศสู่ความมั่งคั่ง

และยั่งยืน

๔.๖ ยุทธศาสตร์การบริหารจัดการในภาครัฐ การป้องกันการทุจริตประพฤติมิชอบ

และธรรมาภิบาลในสังคมไทย

๔.๗ ยุทธศาสตร์การพัฒนาโครงสร้างพื้นฐานและระบบโลจิสติกส์

๔.๘ ยุทธศาสตร์การพัฒนาวิทยาศาสตร์ เทคโนโลยี วิจัย และนวัตกรรม

๔.๙ ยุทธศาสตร์การพัฒนาภาค เมือง และพื้นที่เศรษฐกิจ

๔.๑๐ ยุทธศาสตร์ความร่วมมือระหว่างประเทศเพื่อการพัฒนา

๕. การขับเคลื่อนแผนพัฒนาฯ ฉบับที่ ๑๒ สู่การปฏิบัติ

๕.๑ หลักการ

๕.๒ แนวทางขับเคลื่อนแผนพัฒนาฯ ฉบับที่ ๑๒

๑.๓ แผนพัฒนาภาค/แผนพัฒนากลุ่มจังหวัด/แผนพัฒนาจังหวัด

แผนพัฒนาภาคตะวันออก

ภาคตะวันออกมีบทบาทสำคัญในการขับเคลื่อนการพัฒนาประเทศ เนื่องจากเป็นพื้นที่ฐานเศรษฐกิจ อุตสาหกรรมหลัก (Industrial Heartland) และเป็นที่ตั้งของท่าเรือน้ำลึกและท่าอากาศยานนานาชาติ เชื่อมโยงกับเศรษฐกิจโลก นอกจากนี้ ยังเป็นพื้นที่ในแนวระเบียงเศรษฐกิจตอนใต้ของอนุภูมิภาคลุ่มน้ำโขง (Southern Economic Corridor และ Southern Coastal Economic Corridor) ที่เชื่อมโยงเมียนมา-ไทย-กัมพูชา-เวียดนาม ซึ่งเป็นเส้นทางลัดโลจิสติกส์ (Land bridge) เชื่อมโยงภูมิภาคอาเซียนกับโลกตะวันตก และโลกตะวันออก นอกจากนี้ ภาคตะวันออกยังเป็นแหล่งผลิตอาหารสำคัญของประเทศ ได้แก่ สุก รุ้ง ไข่ ข้าว และผลไม้ รวมถึงเป็นแหล่งท่องเที่ยวระดับนานาชาติ เนื่องจากมีทรัพยากรธรรมชาติที่อุดมสมบูรณ์ ดังนั้น การพัฒนาภาคตะวันออกในระยะต่อไป จะต้องพัฒนาต่อยอดฐานเศรษฐกิจที่มีอยู่ของพื้นที่เขต พัฒนาพิเศษภาคตะวันออก (EEC) โดยใช้นวัตกรรม เทคโนโลยี และความคิดสร้างสรรค์และการค้าบริการ ควบคู่ ไปกับการใช้ศักยภาพความอุดมสมบูรณ์ของดินและน้ำและความพร้อมของสถาบันการศึกษาวิจัย ยกย่องระดับสินค้าการเกษตรและบริการให้มีมูลค่าสูง เพื่อให้ภาคตะวันออกเป็นพื้นที่ยุทธศาสตร์ในการขับเคลื่อนการพัฒนาประเทศให้หลุดพ้นกับดัก “ประเทศรายได้ปานกลาง”

เป้าหมายเชิงยุทธศาสตร์ เป้าหมายการพัฒนาภาคตะวันออกจะมุ่งพัฒนาเป็นฐานเศรษฐกิจชั้นนำของอาเซียน โดยรักษา ฐานเศรษฐกิจเดิมที่มีอยู่ให้เติบโตอย่างยั่งยืน และสร้างฐานเศรษฐกิจใหม่เพื่อเพิ่มขีดความสามารถในการ แข่งขันและสนับสนุนให้ประเทศเติบโตอย่างมีเสถียรภาพ โดยเน้นการพัฒนาพื้นที่ที่มีศักยภาพสูง ได้แก่ พื้นที่ ฐานการผลิตและบริการ เมืองศูนย์กลางความเจริญในภูมิภาค และพื้นที่เศรษฐกิจชายแดน

วัตถุประสงค์

๑. เพื่อกระจายความเจริญและโอกาสทางเศรษฐกิจไปสู่ภูมิภาคอย่างทั่วถึงมากขึ้น
๒. เพื่อพัฒนาพื้นที่เศรษฐกิจใหม่ให้สนับสนุนการเพิ่มขีดความสามารถในการแข่งขันและการพัฒนาในพื้นที่อย่างยั่งยืน
๓. เพื่อพัฒนาเมืองศูนย์กลางของจังหวัดเป็นเมืองนำอยู่สำหรับคนทุกกลุ่มในสังคม โดยมีความปลอดภัย การจัดการสิ่งแวดล้อมเมืองมีมาตรฐาน บริการสาธารณะมีคุณภาพ และมีระบบขนส่ง สาธารณะในเขตเมืองอย่างทั่วถึง
๔. เพื่อฟื้นฟูทรัพยากรธรรมชาติ สิ่งแวดล้อม และสร้างความสมดุลของระบบนิเวศ

เป้าหมาย

๑. อัตราการเจริญเติบโตทางเศรษฐกิจของภาคตะวันออกขยายตัวเพิ่มขึ้น
๒. สัมประสิทธิ์ความไม่เสมอภาคในการกระจายรายได้ของภาค ตะวันออกลดลง

ยุทธศาสตร์การพัฒนา

ยุทธศาสตร์ที่ ๑ พัฒนาพื้นที่เขตพัฒนาพิเศษภาคตะวันออกให้เป็นเขตเศรษฐกิจพิเศษที่มีความทันสมัยที่สุดในภูมิภาคอาเซียน

แนวทางการพัฒนา

๑) พัฒนาโครงสร้างพื้นฐานด้านคมนาคมขนส่ง และต่อยอดโครงสร้างพื้นฐานทุก ระบบให้เชื่อมโยงเข้าสู่พื้นที่เศรษฐกิจ เพื่อให้เอื้อประโยชน์ต่อการพัฒนาอุตสาหกรรมและเมืองในอนาคต ได้แก่ สนามบิน อุตะภา รถไฟความเร็วสูงเชื่อม ๓ สนามบิน ท่าเรือแหลมฉบังระยะ ๓ ท่าเรือมาบตาพุดระยะ ๓ ท่าเรือสัตหีบ รถไฟทางคู่เชื่อม ๓ ท่าเรือ และทางหลวงพิเศษระหว่างเมือง ช่วงพัทยา-มาบตาพุด รวมทั้ง พัฒนาระบบสาธารณูปโภค ได้แก่ ระบบไฟฟ้า ระบบประปา ภายในพื้นที่และพื้นที่โดยรอบ เพื่อรองรับความ ต้องการลงทุน กิจกรรมทางเศรษฐกิจ และกิจกรรมอื่น ๆ ที่เกี่ยวข้องจากการพัฒนาเขตพัฒนาพิเศษภาค ตะวันออกได้อย่าง เพียงพอและมีประสิทธิภาพ

๒) ส่งเสริมการลงทุนในอุตสาหกรรมเป้าหมายพิเศษ เพื่อให้เกิดการลงทุนของ ภาคเอกชนใน อุตสาหกรรมเป้าหมายที่ใช้เทคโนโลยีขั้นสูงและอุตสาหกรรมแห่งอนาคตในพื้นที่เขตพัฒนาพิเศษ ภาคตะวันออก เช่น จัดตั้งศูนย์บริการแบบเบ็ดเสร็จ ประชาสัมพันธ์ และชักจูงนักลงทุนที่มีศักยภาพและ เหมาะสม เป็นต้น

๓) พัฒนาบุคลากรการศึกษา การวิจัย และเทคโนโลยีเพื่อผลิตกำลังคนให้ตรงกับความต้องการของอุตสาหกรรมเป้าหมาย และก่อให้เกิดการวิจัย สร้างนวัตกรรม และการพัฒนาเทคโนโลยีในการต่อยอด และขับเคลื่อนการพัฒนาในพื้นที่อย่างยั่งยืน อาทิ EEC of Digital Park (EECd) และ EEC of Innovation (EECi)

๔) พัฒนาแหล่งท่องเที่ยวชายทะเลนานาชาติในจังหวัดชลบุรี-ระยอง ให้เป็นฐานการ กระจาย รายได้และการสร้างงานให้แก่ชุมชน

๕) พัฒนาสภาพแวดล้อมเมืองสำคัญของจังหวัดให้เป็นเมืองใหม่อัจฉริยะน่าอยู่ เอื้อต่อการขยายตัว ทางเศรษฐกิจและสังคมอย่างมีสมดุล

ฉะเชิงเทรา : พัฒนาเป็นเมืองที่อยู่อาศัยชั้นดีที่ทันสมัย รองรับการพัฒนาขยายตัวของ กรุงเทพฯ และการพัฒนาพื้นที่เขตพัฒนาพิเศษภาคตะวันออก

พัทยา : พัฒนาเป็นเมืองท่องเที่ยวเชิงธุรกิจ สุขภาพ และนันทนาการ ศูนย์ประชุม และศูนย์ แสดงสินค้านานาชาติชั้นนำของอาเซียน และศูนย์การให้บริการด้านการแพทย์ระดับนานาชาติ (Medical Tourism)

อุตะภา : พัฒนาเป็นศูนย์ธุรกิจการบินและโลจิสติกส์อาเซียน

ระยอง : พัฒนาเป็นเมืองแห่งการศึกษาและวิทยาศาสตร์ เมืองนานาชาติที่มีธุรกิจทันสมัย

ยุทธศาสตร์ที่ ๒ พัฒนาภาคตะวันออกให้เป็นแหล่งผลิตอาหารที่มีคุณภาพและได้ มาตรฐานสากล

แนวทางการพัฒนา

๑) พัฒนาการผลิตและการค้าผลไม้ภาคตะวันออก ให้เป็นศูนย์ผลไม้เมืองร้อนแห่ง เอเชียโดย ปรับปรุงประสิทธิภาพการผลิตควบคู่ไปกับการรักษาคุณภาพสินค้า ตั้งแต่ขั้นตอนการผลิต การบรรจุหีบห่อ การ แปรรูป และการจัดจำหน่าย

๒) ส่งเสริมการเลี้ยงปศุสัตว์ ได้แก่ สุกร ไก่ และโค ในจังหวัดชลบุรีฉะเชิงเทรา และ สระแก้ว ให้ผลผลิตมีคุณภาพและได้มาตรฐานความปลอดภัย สอดคล้องกับความต้องการของผู้บริโภค ทั้งใน ประเทศและ ต่างประเทศ โดยส่งเสริมให้เกษตรกรมีความรู้ความสามารถในการใช้เทคโนโลยีการผลิตที่ทันสมัย และพันธุ์ที่ เหมาะสม รวมทั้งปรับปรุงระบบการบริหารจัดการตลาดให้มีประสิทธิภาพ

๓) พัฒนาพื้นที่ที่มีศักยภาพด้านประมงและเพาะเลี้ยงสัตว์น้ำบริเวณชายฝั่งอ่าวไทย ได้แก่ ชลบุรี ระยอง จันทบุรี และตราด ให้คงความอุดมสมบูรณ์ของทรัพยากรชายฝั่งอย่างยั่งยืนต่อไป โดย เร่งรัดการ อนุรักษ์ พื้นฟู และการจัดการใช้ประโยชน์ทรัพยากรประมงและสิ่งแวดล้อมให้เป็นระบบเหมาะสม ควบคู่ไปกับการ ส่งเสริมและพัฒนาอาชีพ เช่น การส่งเสริมการวิจัยและถ่ายทอดเทคโนโลยีการจัดการและ วิธีการเพาะเลี้ยง

สัตว์น้ำเพื่อเพิ่มประสิทธิภาพการผลิตและสร้างมูลค่าเพิ่ม การส่งเสริมและพัฒนาการประมง พื้นบ้าน รวมทั้งการส่งเสริมและพัฒนาธุรกิจการประมง เป็นต้น

ยุทธศาสตร์ที่ ๓ ปรับปรุงมาตรฐานสินค้าและธุรกิจบริการด้านการท่องเที่ยว

แนวทางการพัฒนา

๑) พัฒนาและฟื้นฟูแหล่งท่องเที่ยวชายทะเลในจังหวัดจันทบุรี และตราด โดยคำนึงถึง ความยั่งยืนของแหล่งท่องเที่ยวและการมีส่วนร่วมของชุมชน โดยการปรับปรุงและพัฒนาโครงสร้างพื้นฐาน สาธารณูปโภค และสิ่งอำนวยความสะดวกให้ได้มาตรฐาน และเหมาะสมกับบริบทของพื้นที่และชุมชนในพื้นที่

๒) ฟื้นฟูและปรับปรุงการพัฒนาการท่องเที่ยวในจังหวัดนครนายก ฉะเชิงเทรา ปราจีนบุรี จันทบุรี ระยองและตราด ให้เป็นแหล่งท่องเที่ยวเชิงประวัติศาสตร์ ศาสนา และวัฒนธรรม เชิงนิเวศ และอนุรักษ์เชิงเกษตร เชิงสุขภาพ การท่องเที่ยวโดยชุมชน แหล่งท่องเที่ยวเพื่อนันทนาการ และท่องเที่ยว เมืองเก่า โดยฟื้นฟูแหล่งท่องเที่ยว พร้อมทั้งปรับปรุงภูมิทัศน์ พัฒนาเส้นทาง สิ่งอำนวยความสะดวก กิจกรรม การท่องเที่ยว สินค้าและบริการด้านการท่องเที่ยวให้ได้มาตรฐานสากล

๓) ฟื้นฟูและอนุรักษ์การท่องเที่ยวในจังหวัดปราจีนบุรีและสระแก้ว ให้เป็นแหล่ง ท่องเที่ยวอารยธรรม ขอม โดยฟื้นฟูบูรณะโบราณสถานและสินทรัพย์ทางวัฒนธรรม รวมทั้งปรับปรุงและ อนุรักษ์สิ่งแวดล้อมและควบคุมการใช้ที่ดินอย่างเหมาะสม เพื่อให้เกิดการพัฒนาอย่างยั่งยืนต่อไป

ยุทธศาสตร์ที่ ๔ พัฒนาพื้นที่เศรษฐกิจชายแดนให้เป็นประตูเศรษฐกิจเชื่อมโยงกับประเทศเพื่อนบ้านให้เจริญเติบโตอย่างยั่งยืน

แนวทางการพัฒนา

๑) พัฒนาเขตพัฒนาเศรษฐกิจพิเศษชายแดนอรัญประเทศ จังหวัดสระแก้ว ให้เป็น ประตูและศูนย์กลางทางการค้า การท่องเที่ยว และการลงทุน เชื่อมโยงกับประเทศกัมพูชาและเวียดนาม โดยจัดระเบียบการใช้ประโยชน์ที่ดินให้เหมาะสม พัฒนาเชื่อมโยงโครงข่ายคมนาคมขนส่งและระบบโลจิสติกส์ ให้มีประสิทธิภาพ และอำนวยความสะดวกบริเวณจุดผ่านแดน

๒) พัฒนาเขตพัฒนาเศรษฐกิจพิเศษชายแดนหาดเล็ก อำเภอคลองใหญ่ จังหวัดตราด ให้เป็นศูนย์กลางธุรกิจการค้าชายแดนและการท่องเที่ยว เชื่อมโยงกับจังหวัดเกาะกง กัมพูชา โดยจัดระเบียบ การใช้ประโยชน์ที่ดิน ปรับปรุงเส้นทางคมนาคมขนส่งและระบบโลจิสติกส์รวมถึงยกระดับมาตรฐานการ ให้บริการและอำนวยความสะดวกบริเวณจุดผ่านแดน

๓) พัฒนาพื้นที่เศรษฐกิจชายแดนบ้านแหลมและบ้านฝักกาด อำเภอโป่งน้ำร้อน จังหวัดจันทบุรี ให้เป็นศูนย์กลางการค้าชายแดนเชื่อมโยงกับจังหวัดพระตะบองและไพลีนของกัมพูชา โดย ปรับปรุงและพัฒนาระบบบริการพื้นฐานเพื่ออำนวยความสะดวกในการลงทุน ตลอดจนพัฒนาจุดตรวจ ชายแดนเพื่อให้บริการได้อย่างมีประสิทธิภาพและได้มาตรฐานสากล

ยุทธศาสตร์ที่ ๕ แก้ไขปัญหาทรัพยากรธรรมชาติและจัดระบบการบริหารจัดการมลพิษให้มีประสิทธิภาพเพิ่มขึ้น

แนวทางการพัฒนา

๑) บริหารจัดการน้ำเพื่อบรรเทาภาวะภัยแล้งและน้ำท่วมจันทบุรีตราด และสระแก้ว โดยปรับปรุงและบำรุงรักษาแหล่งน้ำเดิม จัดสรรน้ำและพัฒนาแหล่งน้ำเพิ่มเติม รองรับความต้องการใช้น้ำที่เพิ่มขึ้นจากการขยายตัวของกิจกรรมทางเศรษฐกิจและชุมชนได้อย่างพอเพียงและมีเสถียรภาพ รวมทั้งส่งเสริมการทำแหล่งเก็บกักน้ำขนาดเล็กกระจายในพื้นที่การเกษตรเพื่อแก้ไขปัญหาภัยแล้ง

๒) ฟื้นฟูป่าต้นน้ำให้เกิดความสมดุลต่อระบบนิเวศ โดยปลูกป่าเพิ่มเติม และเพิ่ม มาตรการเฝ้าระวังติดตามการบุกรุกป่า โดยสนับสนุนสิทธิและบทบาทของชุมชน ให้เข้ามามีส่วนร่วมในการ บริหารจัดการพื้นที่ป่าของชุมชนไม่ให้เสื่อมโทรม

๓) คุ้มครองและฟื้นฟูป่าชายเลน ปะการัง หญ้าทะเล และป้องกันการกัดเซาะชายฝั่ง โดยเฉพาะจังหวัดที่มีพื้นที่กัดเซาะรุนแรง ได้แก่ จันทบุรีและฉะเชิงเทรา โดยการกำหนดพื้นที่ และหลักเกณฑ์ การ

ใช้ประโยชน์ ภายใต้กระบวนการมีส่วนร่วมของชุมชนท้องถิ่น หรือข้อตกลงร่วมกันของภาคีพัฒนา ในการ จัดการ พื้นฟูป่าชายเลน การเฝ้าระวังการลักลอบจับสัตว์น้ำ การคุ้มครองปะการัง หล้าทะเล พื้นที่จับสัตว์น้ำ พื้นที่ เพาะเลี้ยง และการทำประมงชายฝั่ง เพื่อป้องกันการกัดเซาะชายฝั่ง ไม่ให้ทรัพยากรชายฝั่งเสื่อมโทรมลงไปอีก

๔) ดำเนินการตามมาตรการจัดการมลพิษทางอากาศ ได้แก่ สารอินทรีย์ระเหยง่าย และฝุ่น ละอองขนาดเล็กในจังหวัดระยอง ชลบุรี และฉะเชิงเทรา โดยกำหนดมาตรการควบคุม และมาตรการ จูงใจในการ ป้องกัน และควบคุมการระบายมลพิษทางอากาศในเขตชุมชน และเขตอุตสาหกรรมให้อยู่ในเกณฑ์ มาตรฐาน เพื่อให้ชุมชน และอุตสาหกรรมสามารถอยู่ร่วมกันได้อย่างเกื้อกูลกันและสันติสุข

๕) ปรับปรุงและเพิ่มประสิทธิภาพของระบบบำบัดน้ำเสียชุมชน ในจังหวัดที่เป็น ศูนย์กลาง การค้า การท่องเที่ยว และพื้นที่อุตสาหกรรม รวมทั้งการจัดการน้ำทิ้งจากครัวเรือนและโรงงาน ให้เป็นไปตาม เกณฑ์มาตรฐาน เพื่อควบคุมและบรรเทาปัญหาน้ำเสีย โดยเฉพาะ ในบริเวณแม่น้ำสายหลักที่อยู่ ในเกณฑ์เสื่อม โทรมอย่างต่อเนื่อง ได้แก่ แม่น้ำระยองตอนบน ตอนล่าง และแม่น้ำพังราดตอนบน

๖) พัฒนาและปรับปรุงกระบวนการรวบรวม ขนย้าย และการกำจัดขยะจังหวัดชลบุรี ระยอง และฉะเชิงเทรา ให้มีประสิทธิภาพเพิ่มขึ้น โดยใช้มาตรการคัดแยกขยะและบริหารการจัดเก็บตาม ประเภทการคัด แยกขยะให้เป็นระบบ ส่วนของเสียอันตรายที่มีแนวโน้มเพิ่มมากขึ้นเรื่อยๆ บริเวณพื้นที่ อุตสาหกรรมจังหวัดชลบุรี และระยอง สนับสนุนให้ภาคเอกชนที่มีศักยภาพเข้ามามีส่วนร่วมในการแก้ปัญหา และการลงทุนกำจัดให้เป็นระบบ และถูกต้องตามหลักวิชาการ

แผนพัฒนากลุ่มจังหวัดภาคตะวันออก ๒

ประเด็นการพัฒนาที่ ๑ ส่งเสริมและ พัฒนาการท่องเที่ยวให้ได้มาตรฐานเพื่อสนับสนุนการ ท่องเที่ยวเชิงนิเวศ สุขภาพ และวัฒนธรรม

แนวทางการพัฒนา

- ๑) พัฒนาและฟื้นฟูแหล่งท่องเที่ยวให้มีคุณภาพและเกิดความยั่งยืน
- ๒) พัฒนาโครงสร้างพื้นฐานและสิ่งอำนวยความสะดวกเพื่อการท่องเที่ยว (เส้นทาง/ป้าย แนะนำ/สาธารณูปโภค ฯลฯ)
- ๓) สร้างความเชื่อมั่นและความปลอดภัยในการท่องเที่ยว
- ๔) พัฒนากิจกรรมการท่องเที่ยว สินค้า บริการ และปัจจัยสนับสนุนการท่องเที่ยวให้ หลากหลายและมีคุณภาพ
- ๕) พัฒนาบุคลากรด้านการท่องเที่ยวให้ได้มาตรฐาน และส่งเสริมเครือข่ายผู้ประกอบการด้าน การท่องเที่ยวให้เข้มแข็ง
- ๖) ยกกระดับคุณภาพและมาตรฐานผลิตภัณฑ์ชุมชน (OTOP) เชื่อมโยงสินค้าทางการเกษตร และผลิตภัณฑ์เด่นในกลุ่มจังหวัดรองรับการท่องเที่ยว
- ๗) จัดทำแผนแม่บทการพัฒนาการท่องเที่ยวและระบบฐานข้อมูลที่ทันสมัยสำหรับการ พัฒนาการท่องเที่ยว
- ๘) ส่งเสริมการตลาดและการประชาสัมพันธ์การท่องเที่ยว
- ๙) ส่งเสริมกระบวนการมีส่วนร่วมของภาครัฐ ภาคประชาชน และองค์กรปกครองส่วนท้องถิ่น

ประเด็นการพัฒนาที่ 2 : เพิ่มขีดความสามารถด้านอุตสาหกรรม อัญมณี การค้า การลงทุน การค้าชายแดนเชื่อมโยง EEC และประเทศเพื่อนบ้าน

แนวทางการพัฒนา

- ๑) พัฒนาระบบโครงสร้างพื้นฐาน และสิ่งอำนวยความสะดวกที่เอื้อต่อการขยายตัวของ ภาคอุตสาหกรรม

- ๒) การกำหนดเขตพื้นที่อุตสาหกรรมในกลุ่มจังหวัดที่เหมาะสมและวางแผนการลงทุนในอุตสาหกรรม
- ๓) เสริมสร้างองค์ความรู้ นวัตกรรมเทคโนโลยีการผลิตในภาคอุตสาหกรรมที่เป็นมิตรกับสิ่งแวดล้อม
- ๔) พัฒนาทักษะฝีมือแรงงานที่ตอบสนองต่อความต้องการสำหรับอุตสาหกรรมใหม่
- ๕) พัฒนาผู้ประกอบการและเศรษฐกิจชุมชนให้มีศักยภาพในการผลิตสินค้าและบริการ
- ๖) พัฒนาด้านชายแดนและระบบโครงสร้างบริการพื้นฐานให้สามารถบริการได้อย่างมีประสิทธิภาพ และมีมาตรฐานสากล
- ๗) พัฒนาและปรับปรุงเส้นทางรองรับการพัฒนาเขตเศรษฐกิจชายแดน เขตเศรษฐกิจพิเศษ และเชื่อมโยงกันภายในกลุ่มจังหวัด
- ๘) ส่งเสริมการตลาด การค้า การลงทุน และเครือข่ายความร่วมมือทางธุรกิจการค้าชายแดนกับประเทศเพื่อนบ้าน

ประเด็นการพัฒนาที่ ๓ : พัฒนาประสิทธิภาพการผลิต การแปรรูป การตลาด สินค้าเกษตร และผลไม้คุณภาพปลอดภัย และสมุนไพรไทยอย่างครบวงจร

แนวทางการพัฒนา

- ๑) เพิ่มประสิทธิภาพการผลิตสินค้าเกษตรปลอดภัย
- ๒) พัฒนาโครงสร้างพื้นฐานเพื่อสนับสนุนการเกษตรอย่างครบถ้วน
- ๓) ส่งเสริมและสนับสนุนในการนำนวัตกรรมมาใช้ในการผลิต การแปรรูปเพื่อเพิ่มมูลค่าสินค้าเกษตร
- ๔) ฐานข้อมูลสนับสนุนการพัฒนาด้านการเกษตร
- ๕) ส่งเสริมการรวมกลุ่มเกษตรกร กลุ่มสหกรณ์ และพัฒนาสถาบันเกษตรกรเพื่อสร้างเครือข่ายภาคการเกษตรให้เข้มแข็ง
- ๖) เพิ่มช่องทางการจัดทำหน้าที่ทันสมัย และกิจกรรมส่งเสริมการตลาดสินค้าเกษตรเป้าหมาย
- ๗) ถ่ายทอดองค์ความรู้การผลิต การนำมาใช้ และการเพิ่มมูลค่าพืชสมุนไพร
- ๘) ส่งเสริมการปลูกและแปรรูปสมุนไพรอย่างมีคุณภาพ
- ๙) จัดทำฐานข้อมูลพื้นที่การปลูกสมุนไพรกลุ่มจังหวัดเพื่อการบริหารจัดการ
- ๑๐) วิจัยและพัฒนาพันธุ์พืชสมุนไพรและเทคโนโลยีเพื่อผลิตวัตถุดิบเพื่อเป็นวัตถุดิบในการผลิตและการต่อยอดผลิตภัณฑ์
- ๑๑) ยกระดับคุณภาพและความหลากหลายของผลิตภัณฑ์สมุนไพร
- ๑๒) ยกระดับคุณภาพของโรงพยาบาลที่ให้การรักษาตามแนวทางการแพทย์แผนไทย
- ๑๓) พัฒนาระบบการตลาดและตลาดอิเล็กทรอนิกส์

ประเด็นการพัฒนาที่ ๔ : อนุรักษ์ ป่าไม้ พัฒนา และปกป้อง ทรัพยากรธรรมชาติและสิ่งแวดล้อมอย่างมีส่วนร่วม เพื่อประโยชน์ต่อการพัฒนาเศรษฐกิจและสังคมอย่างยั่งยืน

แนวทางการพัฒนา

- ๑) ป่าไม้ป่าต้นน้ำให้สมบูรณ์เกิดความสมดุลต่อระบบนิเวศ
- ๒) ปกป้อง อนุรักษ์ และฟื้นฟูป่าชายเลนและทรัพยากรชายฝั่งทะเล
- ๓) พัฒนา และฟื้นฟูแหล่งน้ำและการบริหารจัดการน้ำในพื้นที่อย่างทั่วถึง
- ๔) สร้างเสริมระบบการป้องกันกักตุนน้ำในพื้นที่วิกฤต พื้นที่แหล่งท่องเที่ยว และพื้นที่เศรษฐกิจ
- ๕) ป้องกันการพังทลายของดินและตลิ่งริมแม่น้ำและคลองสาขา
- ๖) ป้องกันและแก้ไขปัญหาลพิษขยะและน้ำเสีย
- ๗) พัฒนาเครือข่ายเฝ้าระวังคุณภาพสิ่งแวดล้อมอย่างมีส่วนร่วม

ประเด็นการพัฒนาที่ ๕ : พัฒนาทรัพยากรมนุษย์ สังคม การบริหารจัดการ ยกกระดับคุณภาพชีวิตให้มีความมั่นคงปลอดภัย

แนวทางการพัฒนา

- ๑) พัฒนา ส่งเสริมคุณภาพชีวิตของสังคมผู้สูงอายุ
- ๒) เพิ่มประสิทธิภาพการบริหารจัดการระบบสุขภาพ
- ๓) พัฒนาระบบการดูแลและสร้างสภาพแวดล้อมที่เหมาะสมกับสังคมสูงวัย
- ๔) เสริมสร้างคุณภาพชีวิตของชุมชนของเมืองด้วยการพัฒนาสุขภาพและสาธารณสุขพื้นฐาน
- ๕) ส่งเสริมแรงงานให้มีความรู้และทักษะในการประกอบอาชีพที่เป็นไปตามความต้องการของตลาดงาน
- ๖) พัฒนาศูนย์เรียนรู้ แหล่งเรียนรู้ และช่องทางแลกเปลี่ยนองค์ความรู้ในการประกอบอาชีพ

แผนพัฒนาจังหวัดปราจีนบุรี

๑. วิสัยทัศน์ (Vision)

“เมืองอุตสาหกรรมสีเขียว ท่องเที่ยวเชิงนิเวศ เกษตรปลอดภัย เมืองสมุนไพรต้นแบบ”

๒. พันธกิจ (Mission)

๑. ส่งเสริมการพัฒนาด้านอุตสาหกรรม การค้าการลงทุน การเกษตร และการท่องเที่ยว รวมทั้งระบบโครงสร้างพื้นฐานเพื่อเพิ่มขีดความสามารถการพัฒนาของพื้นที่
๒. ส่งเสริมการพัฒนาแพทย์แผนไทยและสมุนไพรให้มีมาตรฐานสากล
๓. ส่งเสริมการพัฒนาทางสังคมและการบริหารจัดการสิ่งแวดล้อมเพื่อการพัฒนาอย่างยั่งยืน

๓. ตำแหน่งการพัฒนา (Positioning)

๑. เมืองอุตสาหกรรมสีเขียว
๒. เมืองท่องเที่ยวเชิงนิเวศ
๓. เมืองเกษตรปลอดภัย
๔. เมืองสมุนไพรต้นแบบ

๔. เป้าประสงค์รวม (Goal)

๑. การสร้างความเติบโตทางเศรษฐกิจอย่างยั่งยืน
๒. การแพทย์แผนไทยและสมุนไพรได้รับการพัฒนาต่อยอดเพื่อสร้างคุณค่าทั้งทางเศรษฐกิจและสังคม
๓. การสร้างความมั่นคงทางสังคม ประชาชนมีคุณภาพชีวิตที่ดี
๔. การเสริมสร้างความอุดมสมบูรณ์ของทรัพยากรธรรมชาติ

๕. ประเด็นยุทธศาสตร์ (Strategic Issue)

ยุทธศาสตร์ที่ ๑ ยกกระดับพัฒนาภาคอุตสาหกรรมด้วยนวัตกรรมสู่อุตสาหกรรมสีเขียว

วัตถุประสงค์ เพื่อเพิ่มขีดความสามารถทางการแข่งขันด้านอุตสาหกรรมและสร้างการเติบโตที่เป็นมิตรกับสิ่งแวดล้อม

เป้าประสงค์

๑. ผู้ผลิต ผู้ค้า และผู้บริโภคได้รับประโยชน์จากโอกาสทางการค้าและกระจายความเจริญทางเศรษฐกิจสู่เศรษฐกิจฐานรากอย่างทั่วถึง
๒. ผู้ประกอบการได้รับการพัฒนาเข้าสู่อุตสาหกรรมสีเขียว
๓. การสร้างธรรมาภิบาลสิ่งแวดล้อมในสถานประกอบการในพื้นที่

แนวทางการพัฒนา

๑. พัฒนาระบบโครงสร้างพื้นฐานคมนาคมและโลจิสติกส์รองรับการเติบโตทางเศรษฐกิจ

๒. ส่งเสริมและพัฒนากระบวนการผลิตการตลาดการบริโภคอุตสาหกรรมให้ได้มาตรฐานปลอดภัยต่อสิ่งแวดล้อม อยู่ร่วมกับชุมชนได้
๓. ขับเคลื่อนอุตสาหกรรมสีเขียวด้วยเทคโนโลยีและนวัตกรรมบนพื้นฐานความรับผิดชอบต่อส่วนร่วม
๔. ส่งเสริมการมีส่วนร่วมในการบริหารจัดการสิ่งแวดล้อมในพื้นที่

ประเด็นยุทธศาสตร์ที่ ๒ พัฒนาการท่องเที่ยวเชิงนิเวศอย่างยั่งยืน

วัตถุประสงค์ เพื่อพัฒนาการท่องเที่ยวและการบริการที่เกี่ยวข้องให้เป็นที่รู้จักและสร้างรายได้ให้แก่จังหวัดเพิ่มขึ้น

เป้าประสงค์

๑. เป็นแหล่งท่องเที่ยวที่มีคุณภาพเพื่อยกระดับขีดความสามารถทางการแข่งขัน
๒. การเพิ่มมูลค่าสินค้าและบริการด้านการท่องเที่ยวเพื่อเพิ่มรายได้จากการท่องเที่ยว
๓. การพัฒนาการท่องเที่ยวอย่างยั่งยืนบนพื้นฐานอัตลักษณ์และวิถีไทย

แนวทางการพัฒนา

๑. พัฒนาโครงสร้างพื้นฐาน สิ่งอำนวยความสะดวกและความปลอดภัย เพื่อรองรับ การท่องเที่ยว
๒. พัฒนาคุณภาพแหล่งท่องเที่ยว บุคลากร สินค้าและบริการด้านการท่องเที่ยว เพื่อสร้างมูลค่าเพิ่ม
๓. ส่งเสริมการท่องเที่ยววิถีไทย อัตลักษณ์และภูมิปัญญาท้องถิ่น
๔. พัฒนาการตลาด และการประชาสัมพันธ์เพื่อส่งเสริมการท่องเที่ยว

ประเด็นยุทธศาสตร์ที่ ๓ เพิ่มศักยภาพการผลิต การตลาด สินค้าเกษตรที่มีคุณภาพได้มาตรฐานด้วยเทคโนโลยีและนวัตกรรมที่เหมาะสม

วัตถุประสงค์ เพื่อพัฒนาภาคการเกษตรให้มีความเข้มแข็งและผลผลิตทางการเกษตรมีคุณภาพเป็นที่ต้องการของตลาด

เป้าประสงค์

ผลผลิตสินค้าเกษตรได้รับรองมาตรฐาน สอดคล้องกับความต้องการของตลาด สามารถสร้างรายได้อย่างมั่นคงและยั่งยืน

แนวทางการพัฒนา

๑. พัฒนาปัจจัยพื้นฐานการเกษตร
๒. พัฒนาศักยภาพกำลังคนภาคการผลิตสู่เกษตรกรสมัยใหม่ด้วยเทคโนโลยีและนวัตกรรมที่เหมาะสม
๓. สร้างมูลค่าเพิ่มในกระบวนการผลิต การแปรรูป การตลาดเกษตรปลอดภัย/เกษตรอินทรีย์
๔. เสริมสร้างเกษตรกรวิถีตามแนวปรัชญาของเศรษฐกิจพอเพียงและความเข้มแข็งให้สถาบันเกษตรกร

ประเด็นยุทธศาสตร์ที่ ๔ พัฒนาและสร้างมูลค่าเพิ่มผลิตภัณฑ์สมุนไพรอย่างครบวงจรและยกระดับ การให้บริการสุขภาพด้านการแพทย์แผนไทยตามมาตรฐาน

วัตถุประสงค์ เพื่อยกระดับการพัฒนาผลิตภัณฑ์สมุนไพรและการแพทย์แผนไทยให้เป็นที่ยอมรับในระดับประเทศสู่ระดับสากล

เป้าประสงค์

๑. การเพิ่มมูลค่าทางเศรษฐกิจแก่ผลิตภัณฑ์สมุนไพร
๒. การพัฒนาการแพทย์แผนไทยครบวงจรในระบบบริการสุขภาพ

แนวทางการพัฒนา

๑. ส่งเสริมและพัฒนาการปลูกพืชสมุนไพร ผลิตภัณฑ์สมุนไพรสู่ตลาดสากล
๒. ส่งเสริมและสนับสนุนการศึกษาวิจัยและพัฒนาด้านสมุนไพร
๓. สร้างมูลค่าเพิ่มในกระบวนการผลิต การแปรรูป การตลาดผลิตภัณฑ์สมุนไพร
๔. ยกระดับบริการสุขภาพด้านแพทย์แผนไทยให้มีมาตรฐานและครบวงจร

ประเด็นยุทธศาสตร์ที่ ๕ ส่งเสริมการพัฒนาสังคมและการบริหารจัดการทรัพยากรธรรมชาติและสิ่งแวดล้อม อย่างมีคุณภาพ มั่นคง และสมดุล

วัตถุประสงค์

๑. เพื่อสร้างสังคมที่มีคุณภาพ ประชาชนมีสุขภาวะที่ดี
๒. เพื่อส่งเสริมการอนุรักษ์ พื้นฟูทรัพยากรธรรมชาติให้มีความอุดมสมบูรณ์ ป้องกันและแก้ไข

ปัญหาสิ่งแวดล้อมให้มีความยั่งยืน

เป้าประสงค์

เป็นสังคมที่มีคุณภาพ ความเท่าเทียม และความสมดุลทางด้านสิ่งแวดล้อม

แนวทางการพัฒนา

๑. เสริมสร้างสังคมมั่นคงปลอดภัย ปลอดภัยโรค
๒. เสริมสร้างสังคมแห่งความสุขภายใต้วิถีชีวิตแบบเศรษฐกิจพอเพียง
๓. สร้างสังคมแห่งนวัตกรรมการศึกษา และการเรียนรู้ตลอดชีวิต
๔. ส่งเสริมการอนุรักษ์ และพัฒนาศิลปวัฒนธรรมอัตลักษณ์ท้องถิ่น
๕. สร้างเสริมการอนุรักษ์และฟื้นฟูทรัพยากรธรรมชาติและสิ่งแวดล้อมอย่างมีส่วนร่วม

๑.๔ ยุทธศาสตร์การพัฒนาขององค์กรปกครองส่วนท้องถิ่นในเขตจังหวัด

วิสัยทัศน์

“ยกระดับคุณภาพชีวิต รักษาสิ่งแวดล้อม พร้อมพัฒนาทุนสังคม ส่งเสริมแหล่งเศรษฐกิจชุมชน พัฒนาคน ลู่พลเมืองให้เข้มแข็ง”

ยุทธศาสตร์ที่ ๑ ส่งเสริมและสนับสนุนกิจกรรมด้านคุณภาพสิ่งแวดล้อม

กลยุทธ์

๑. ส่งเสริมการมีส่วนร่วมและกระตุ้นจิตสำนึกใส่ใจสิ่งแวดล้อม
๒. สนับสนุนเครือข่ายและส่งเสริมกิจกรรมเฝ้าระวัง แก้ไขปัญหาสิ่งแวดล้อม
๓. ส่งเสริมการลดใช้สารเคมีและส่งเสริมการใช้ปุ๋ยชีวภาพในภาคการเกษตร
๔. ส่งเสริมการบริหารจัดการขยะครัวเรือน และรณรงค์ การเลือกใช้ผลิตภัณฑ์เป็นมิตร

ต่อสิ่งแวดล้อม

๕. รณรงค์เฝ้าระวังปัญหาสิ่งแวดล้อมและสร้างความ ตระหนักรับรู้บังคับใช้กฎหมาย

สิ่งแวดล้อมของท้องถิ่น

๖. ประสานและพัฒนากิจการบำบัดระบบชลประทานขนาดเล็ก เพื่อแก้ไขปัญหา

สิ่งแวดล้อม

๗. ส่งเสริมอุตสาหกรรมสีเขียว และกิจกรรมร่วมระหว่าง โรงงานอุตสาหกรรมกับชุมชน

ยุทธศาสตร์ที่ ๒ พัฒนาคูณภาพชีวิต ทุนทางสังคม และชุมชนให้เข้มแข็ง

กลยุทธ์

๑. พัฒนาโครงข่ายโครงสร้างพื้นฐาน ระบบสาธารณูปโภคสาธารณูปการ

๒. พัฒนาคุณภาพชีวิต และส่งเสริมการเข้าถึงบริการสาธารณสุข
๓. ผนึก บัองกัน แก้ไขปัญหาอาเสพตติ และความปลอดภัย ในชีวิตและทรัพย์สิน
๔. พัฒนาเครือข่ายแลกเปลี่ยนเรียนรู้วิถีวัฒนธรรม ประเพณี และส่งเสริมสังคมแห่งการเรียนรู้
๕. ส่งเสริมความเข้มแข็งของสถาบันครอบครัว

ยุทธศาสตร์ที่ ๓ ส่งเสริมเศรษฐกิจและการท่องเที่ยวชุมชน

กลยุทธ์

๑. ส่งเสริมกิจกรรม และการประชาสัมพันธ์แหล่งท่องเที่ยว
๒. ส่งเสริมการกระตุ้นเศรษฐกิจ และพัฒนาโอกาสการตลาด สำหรับสินค้าทางการเกษตรและผลิตภัณฑ์ชุมชน
๓. ส่งเสริมความเข้มแข็งกลุ่มอาชีพตามหลักปรัชญาของ เศรษฐกิจพอเพียง

ยุทธศาสตร์ที่ ๔ พัฒนาคนให้เป็นพลเมืองที่ดีของสังคม

กลยุทธ์

ส่งเสริมภาคพลเมืองและประชาสังคม ให้มีส่วนร่วมในการติดตาม ประเมินผลและการแลกเปลี่ยนเรียนรู้ของชุมชนใน ทุกระดับ

๒.ยุทธศาสตร์การพัฒนาองค์กรปกครองส่วนท้องถิ่น

๒.๑ วิสัยทัศน์

องค์การบริหารส่วนตำบลวังตาล ได้กำหนดวิสัยทัศน์ (Vision) เพื่อแสดงสถานการณ์ในอนาคต ซึ่งเป็นจุดมุ่งหมายความคาดหวังที่ต้องการให้เกิดขึ้นในอนาคตข้างหน้า ซึ่งจะสามารถสะท้อนถึงสภาพการณ์ของท้องถิ่นในอนาคตอย่างรอบด้าน ภายใต้การเปลี่ยนแปลงของสภาพแวดล้อมด้านต่างๆ จึงได้กำหนดวิสัยทัศน์ ความหวังที่จะให้เกิดขึ้นในอนาคต ดังนี้

“พัฒนาโครงสร้างพื้นฐาน ยกระดับคุณภาพชีวิต อนุรักษ์สิ่งแวดล้อม สร้างชุมชนให้ยั่งยืน”

๒.๒ ยุทธศาสตร์

คณะกรรมการพัฒนาองค์การบริหารส่วนตำบลร่วมกับประชาคมท้องถิ่น ส่วนราชการ รัฐวิสาหกิจ รวมทั้งองค์กรต่างๆ ที่เกี่ยวข้อง ได้กำหนดยุทธศาสตร์ขององค์การบริหารส่วนตำบล ๕ ด้าน ดังนี้

ยุทธศาสตร์ที่ ๑ การพัฒนาด้านโครงสร้างพื้นฐาน

๑. สำรวจ ตรวจสอบ ก่อสร้าง ปรับปรุง บำรุงรักษาและซ่อมแซมถนน และระบบระบายน้ำ
๒. สำรวจ ตรวจสอบ ก่อสร้าง ปรับปรุง บำรุงรักษาและซ่อมแซมสาธารณูปโภค สาธารณูปการ
๓. การสร้างและพัฒนาแหล่งน้ำให้เชื่อมโยงและเป็นเครือข่ายที่เอื้อต่อการเกษตร

ยุทธศาสตร์ที่ ๒ การส่งเสริมเศรษฐกิจ การเกษตร อุตสาหกรรมและการท่องเที่ยว

๑. การส่งเสริมเศรษฐกิจชุมชนให้มีความเข้มแข็ง มีศักยภาพในการพัฒนาอาชีพ ประชาชนมีรายได้เพิ่มขึ้น ตามแนวทางปรัชญาเศรษฐกิจพอเพียง
๒. การส่งเสริม สนับสนุน ปัจจัยการผลิตและการจัดตั้งกลุ่มทางการเกษตร
๓. การส่งเสริมการลงทุนด้านอุตสาหกรรม
๔. การพัฒนาแหล่งท่องเที่ยว ส่งเสริมการท่องเที่ยวแบบบูรณาการ และการพัฒนาการประชาสัมพันธ์การท่องเที่ยว

ยุทธศาสตร์ที่ ๓ การพัฒนาด้านสังคม การศึกษา ศาสนาวัฒนธรรม สาธารณสุขและการกีฬา

๑. การส่งเสริมพัฒนาบทบาทและคุณภาพชีวิตของเด็ก เยาวชนสตรี ผู้สูงอายุ ผู้พิการ และด้อยโอกาส
๒. การส่งเสริมการสร้างงานสร้างรายได้และพัฒนารวมกลุ่ม/องค์กร เพื่อพัฒนาคุณภาพชีวิตของประชาชน
๓. การส่งเสริม สนับสนุน และพัฒนาการจัดการศึกษาทุกเพศวัยและบุคลากรทางการศึกษา เพื่อสร้างโอกาสที่มีคุณภาพ
๔. การส่งเสริมและสนับสนุนการอนุรักษ์ศิลปวัฒนธรรมขนบธรรมเนียมและประเพณีของท้องถิ่น
๕. การส่งเสริมทะนุบำรุงพระพุทธศาสนาให้เป็นองค์กรทางศาสนา
๖. การส่งเสริม สนับสนุนการพัฒนากระบวนการให้บริการสาธารณสุข สุขภาพและอนามัยของประชาชน กิจกรรมการสร้างเสริมสุขภาพ การป้องกันโรคและควบคุมโรค การพัฒนาระบบสุขภาพ การป้องกันและแก้ไขปัญหาเสพติด
๗. การส่งเสริมและสนับสนุนการกีฬา ลานกีฬาชุมชน การจัดการแข่งขันกีฬาและนันทนาการ
๘. การส่งเสริม สนับสนุน การรักษาความสงบภายในตำบล

ยุทธศาสตร์ที่ ๔ การพัฒนาด้านอนุรักษ์ทรัพยากรธรรมชาติและสิ่งแวดล้อมอย่างยั่งยืน

๑. การส่งเสริม สนับสนุนการอนุรักษ์ฟื้นฟูป่าไม้ ป่าไม้ ที่ดิน และทรัพยากรธรรมชาติที่ยั่งยืน
๒. การส่งเสริม สนับสนุน การจัดการมลพิษ การจัดการขยะและของเสียอันตราย

ยุทธศาสตร์ที่ ๕ การพัฒนาด้านบริหารจัดการบ้านเมืองที่ดี

๑. การส่งเสริมและพัฒนาคุณภาพการบริหารจัดการตามหลักการบริหารกิจการบ้านเมืองที่ดีอย่างมีประสิทธิภาพ
๒. การส่งเสริม สนับสนุนสมรรถนะหลักของบุคลากรท้องถิ่น เพื่อเพิ่มประสิทธิภาพการปฏิบัติงาน
๓. ส่งเสริมให้เกิดการบริหารจัดการที่มีประสิทธิภาพ ตอบสนองความต้องการของประชาชนตามหลักการบริหารกิจการบ้านเมืองที่ดี

๒.๓ เป้าประสงค์

องค์การบริหารส่วนตำบลวังตาล มุ่งหวังเป็นอย่างยิ่งที่จะพัฒนาท้องถิ่นให้เจริญก้าวหน้า ซึ่งจะส่งผลทำให้ประชาชนมีความเป็นอยู่ที่ดีและสะดวกสบายมากยิ่งขึ้น ซึ่งได้กำหนดเป้าประสงค์เพื่อให้สามารถดำเนินการจัดกิจกรรม/โครงการต่างๆ บรรลุตามวิสัยทัศน์ที่กำหนด ดังนี้

๑. ประชาชนได้รับบริการด้านโครงสร้างพื้นฐาน สาธารณูปโภค สาธารณูปการ ที่มีมาตรฐานและให้ความสะดวกและรวดเร็ว
๒. ประชาชนมีศักยภาพ มีการพัฒนา มีรายได้เพียงพอสามารถพึ่งตนเองได้ ตามหลักปรัชญาเศรษฐกิจพอเพียง
๓. การพัฒนาปรับปรุงแหล่งท่องเที่ยวและส่งเสริมการท่องเที่ยว ประชาชนมีรายได้จากอุตสาหกรรม
๔. เด็ก เยาวชนสตรี ผู้สูงอายุ ผู้พิการ และด้อยโอกาส มีบทบาทและคุณภาพชีวิตที่ดีขึ้น ประชาชนทุกเพศวัยได้รับการส่งเสริมการศึกษาทุกระดับ มีความรู้ อนุรักษ์ศิลปวัฒนธรรมขนบธรรมเนียมและประเพณีของท้องถิ่นและทะนุบำรุงพระพุทธศาสนา
๕. ส่งเสริมระบบการให้บริการสาธารณสุข สุขภาพและอนามัยของประชาชน การป้องกันโรคและควบคุมโรค การพัฒนาระบบสุขภาพ การจัดการแข่งขันกีฬา ลานกีฬาชุมชน การจัดการแข่งขันกีฬาและนันทนาการ การป้องกันและแก้ไขปัญหาเสพติด การสังคมสงเคราะห์ รวมทั้งสร้างชุมชนที่น่าอยู่

๖. การอนุรักษ์พื้นที่ป่าไม้ ป่าไม้ ที่ดิน และทรัพยากรธรรมชาติที่ยั่งยืน การจัดการมลพิษ การจัดการขยะและของเสียอันตราย ทำให้หมู่บ้านหน้าอยู่
๗. การบริหารจัดการตามหลักการบริหารกิจการบ้านเมืองที่ดีอย่างมีประสิทธิภาพ บุคลากรท้องถิ่นมีสมรรถนะ มีประสิทธิภาพในการปฏิบัติงาน ตอบสนองความต้องการของประชาชนได้

๒.๔ ตัวชี้วัด

ยุทธศาสตร์การพัฒนา	ตัวชี้วัด
<p><u>ยุทธศาสตร์ที่ ๑</u> การพัฒนาด้านโครงสร้างพื้นฐาน</p>	<p>๑. จำนวนถนน ระบบระบายน้ำ ประปา ไฟฟ้า ไฟฟ้าแสงสว่าง สาธารณะ เสียตามสาย และศาลาประชาคมได้มาตรฐานและเพียงพอต่อความต้องการของประชาชนเพิ่มขึ้น</p> <p>๒. จำนวนสระน้ำ คลอง และอ่างเก็บน้ำ ได้มาตรฐานเพียงพอต่อความต้องการของประชาชนเพิ่มขึ้น □</p>
<p><u>ยุทธศาสตร์ที่ ๒</u> การส่งเสริมเศรษฐกิจ การเกษตร อุตสาหกรรมและการท่องเที่ยว</p>	<p>๑. ประชาชนมีเศรษฐกิจชุมชนที่ความเข้มแข็ง มีศักยภาพในการพัฒนาอาชีพ ประชาชนมีรายได้เพิ่มขึ้น ตามแนวทางปรัชญาเศรษฐกิจพอเพียง</p> <p>๒. มีปัจจัยการผลิตและมีการจัดตั้งกลุ่มทางการเกษตรเพิ่มขึ้น</p> <p>๓. มีการลงทุนด้านอุตสาหกรรม ในเขตตำบลวังตาลเพิ่มขึ้น</p> <p>๔. จำนวนแหล่งท่องเที่ยวเพิ่มขึ้น</p>
<p><u>ยุทธศาสตร์ที่ ๓</u> การพัฒนาด้านสังคม การศึกษา ศาสนาวัฒนธรรม สาธารณสุขและการกีฬา</p>	<p>๑. ร้อยละ/จำนวน ของเด็ก เยาวชน สตรี ผู้สูงอายุ ผู้พิการ และด้อยโอกาส มีคุณภาพชีวิตที่ดีขึ้น</p> <p>๒. ร้อยละ/จำนวนของประชาชนที่ได้รับเบี้ยยังชีพ การสงเคราะห์และพัฒนาศักยภาพ ผู้สูงอายุ ผู้พิการ ผู้ป่วยเอดส์ ผู้ยากไร้อย่างทั่วถึง</p> <p>๓. เด็กอายุ ๒ - ๕ ปี ในพื้นที่ได้รับการเตรียมความพร้อมก่อนเข้าเรียนภาคบังคับและได้รับการพัฒนาคุณภาพครบทั้ง ๔ ด้าน ร้อยละ ๘๐</p> <p>๔. การส่งเสริมและสนับสนุนการอนุรักษ์ศิลปวัฒนธรรม ขนบธรรมเนียมและประเพณีของท้องถิ่น</p> <p>๕. ร้อยละของประชาชนที่มีจิตสำนึกในการอนุรักษ์และสืบสาน ศาสนา ศิลปวัฒนธรรมประเพณีและภูมิปัญญาท้องถิ่น</p> <p>๖. ร้อยละของประชาชนที่ได้รับการส่งเสริมสุขภาพกายและจิตที่ดี และมีส่วนร่วมในการแก้ไขปัญหาเสพติด</p> <p>๗. จำนวน/ร้อยละของการก่อสร้างลานกีฬาชุมชน การจัดการแข่งขันกีฬาและนันทนาการ</p>
<p><u>ยุทธศาสตร์ที่ ๔</u> การพัฒนาด้านอนุรักษ์ ทรัพยากรธรรมชาติและสิ่งแวดล้อมอย่างยั่งยืน</p>	<p>๑. ร้อยละของประชาชน/หมู่บ้านมีส่วนร่วม ร่วมในการอนุรักษ์และใช้ประโยชน์ทรัพยากรธรรมชาติและสิ่งแวดล้อมได้อย่างยั่งยืน</p> <p>๒. การส่งเสริม สนับสนุน การจัดการมลพิษ การจัดการขยะและของเสียอันตราย</p>
<p><u>ยุทธศาสตร์ที่ ๕</u> การพัฒนาด้านบริหารจัดการ บ้านเมืองที่ดี</p>	<p>๑. ร้อยละของผู้เข้าร่วม/จำนวนหมู่บ้านมีส่วนร่วมการบริหารและการบริการตามหลักการบริหารจัดการที่ดี</p> <p>๒. ร้อยละของจำนวนบุคลากรท้องถิ่น มีส่วนร่วมการบริหารและการบริการตามหลักการบริหารจัดการที่ดี</p>

๒.๕ ค่าเป้าหมาย

ยุทธศาสตร์	เป้าประสงค์	ตัวชี้วัด	ค่าเป้าหมาย					
			๒๕๖๑	๒๕๖๒	๒๕๖๓	๒๕๖๔	๒๕๖๕	รวม ๕ ปี
ยุทธศาสตร์ที่ ๑ การพัฒนาด้าน โครงสร้างพื้นฐาน	๑. ประชาชนได้รับบริการด้านโครงสร้างพื้นฐาน สาธารณูปโภค สาธารณูปการ ที่มีมาตรฐานและให้ความสะดวกและรวดเร็ว	๑. จำนวนถนน ระบบระบายน้ำ ประปา ไฟฟ้า ไฟฟ้าแสงสว่างสาธารณะ เสียงตามสาย และศาลาประชาคมได้มาตรฐานและเพียงพอต่อความต้องการของประชาชนเพิ่มขึ้น						
		๒. จำนวนสระน้ำ คลอง และอ่างเก็บน้ำ ได้มาตรฐานเพียงพอต่อความต้องการของประชาชนเพิ่มขึ้น □						
ยุทธศาสตร์ที่ ๒ การส่งเสริมเศรษฐกิจ การเกษตร อุตสาหกรรมและการ ท่องเที่ยว	๑. ประชาชนมีศักยภาพ มีการพัฒนา มีรายได้เพียงพอสามารถพึ่งตนเองได้ ตามหลักปรัชญาเศรษฐกิจพอเพียง ๒. การพัฒนาปรับปรุงแหล่งท่องเที่ยวและส่งเสริมการท่องเที่ยว ประชาชนมีรายได้จากอุตสาหกรรม	๑. ประชาชนมีเศรษฐกิจชุมชนที่ความเข้มแข็ง มีศักยภาพในการพัฒนาอาชีพ ประชาชนมีรายได้เพิ่มขึ้น ตามแนวทางปรัชญาเศรษฐกิจพอเพียง						
		๒. มีปัจจัยการผลิตและมีการจัดตั้งกลุ่มทางการเกษตรเพิ่มขึ้น						
		๓. มีการลงทุนด้านอุตสาหกรรม ในเขตตำบลวังดาลเพิ่มขึ้น						
		๔. จำนวนแหล่งท่องเที่ยวเพิ่มขึ้น						
ยุทธศาสตร์ที่ ๓ การพัฒนาด้านสังคม การศึกษา ศาสนา วัฒนธรรม สาธารณสุข และการกีฬา	๑. เด็ก เยาวชนสตรี ผู้สูงอายุ ผู้พิการ และด้อยโอกาส มีบทบาทและคุณภาพชีวิตที่ดีขึ้น ประชาชนทุกเพศวัยได้รับการส่งเสริมการศึกษาทุกระดับ มีความรู้ อนุรักษ์ศิลปวัฒนธรรมขนบธรรมเนียมและประเพณีของท้องถิ่นและทะนุบำรุงพระพุทธศาสนา ๒. ส่งเสริมระบบการให้บริการสาธารณสุข สุขภาพและอนามัยของประชาชน การป้องกันโรคและควบคุมโรค การพัฒนาระบบสุขภาพกิจการกรรมการสร้างเสริมสุขภาพกีฬา ลานกีฬาชุมชน การจัดการแข่งขันกีฬาและนันทนาการ การป้องกันและแก้ไขปัญหาเสพติด การสังคมสงเคราะห์ รวมทั้งสร้างชุมชนที่น่าอยู่	๑. ร้อยละ/จำนวน ของเด็ก เยาวชน สตรี ผู้สูงอายุ ผู้พิการ และด้อยโอกาส มีคุณภาพชีวิตที่ดีขึ้น						
		๒. ร้อยละ/จำนวนของประชาชนที่ได้รับเบี้ยยังชีพ การสงเคราะห์และพัฒนาศักยภาพ ผู้สูงอายุ ผู้พิการ ผู้ป่วยเอดส์ ผู้ยากไร้อย่างทั่วถึง						
		๓. เด็กอายุ ๒ - ๕ ปี ในพื้นที่ได้รับการเตรียมความพร้อมก่อนเข้าเรียนภาคบังคับและได้รับการพัฒนาศักยภาพครบทั้ง ๔ ด้าน ร้อยละ ๘๐						
		๔. การส่งเสริมและสนับสนุนการอนุรักษ์ศิลปวัฒนธรรมขนบธรรมเนียมและประเพณีของท้องถิ่น						
		๕. ร้อยละของประชาชนที่มีจิตสำนึกในการอนุรักษ์และสืบสาน ศาสนา ศิลปวัฒนธรรมประเพณีและภูมิปัญญาท้องถิ่น						

ยุทธศาสตร์	เป้าประสงค์	ตัวชี้วัด	ค่าเป้าหมาย						
			๒๕๖๑	๒๕๖๒	๒๕๖๓	๒๕๖๔	๒๕๖๕	รวม ๕ ปี	
		๖. ร้อยละของประชาชนที่ได้รับการส่งเสริมสุขภาพกาย และจิตที่ดีและมีส่วนร่วมในการแก้ไขปัญหายาเสพติด							
		๗. จำนวน/ร้อยละของการก่อสร้างลานกีฬาชุมชน การจัดการแข่งขันกีฬาและนันทนาการ							
ยุทธศาสตร์ที่ ๔ การพัฒนาด้านอนุรักษ์ ทรัพยากรธรรมชาติและ สิ่งแวดล้อมอย่างยั่งยืน	๑. การอนุรักษ์ฟื้นฟูป่าไม้ ป่าไม้ ที่ดิน และ ทรัพยากรธรรมชาติที่ยั่งยืน การจัดการมลพิษ การจัดการขยะและของเสียอันตราย ทำให้หมู่บ้าน หน้าอยู่	๑. ร้อยละของประชาชน/หมู่บ้านมีส่วนร่วม ในการอนุรักษ์ และใช้ประโยชน์ทรัพยากรธรรมชาติและสิ่งแวดล้อมได้อย่าง ยั่งยืน							
		๒. การส่งเสริม สนับสนุน การจัดการมลพิษ การจัดการขยะ และของเสียอันตราย							
ยุทธศาสตร์ที่ ๕ การพัฒนาด้านบริหาร จัดการบ้านเมืองที่ดี	๑. การบริหารจัดการตามหลักการบริหารกิจการ บ้านเมืองที่ดีอย่างมีประสิทธิภาพ บุคลากรท้องถิ่น มีสมรรถนะ มีประสิทธิภาพในการปฏิบัติงาน ตอบสนองความต้องการของประชาชนได้	๑. ร้อยละของผู้เข้าร่วม/จำนวนหมู่บ้านมีส่วนร่วมการบริหาร และการบริการตามหลักการบริหารจัดการที่ดี							
		๒. ร้อยละของจำนวนบุคลากรท้องถิ่น มีส่วนร่วมการบริหาร และการบริการตามหลักการบริหารจัดการที่ดี							

๒.๖ กลยุทธ์

ยุทธศาสตร์ที่ ๑ การพัฒนาด้านโครงสร้างพื้นฐาน

- ๑.๑ พัฒนาโครงสร้างพื้นฐาน
- ๑.๒ พัฒนาการคมนาคม ถนน สะพาน ระบบระบายน้ำ
- ๑.๓ พัฒนาระบบสาธารณสุขโรคและสาธารณสุขการ
- ๑.๔ การขยายเขตไฟฟ้า ไฟฟ้าส่องสว่าง และการติดตั้งไฟฟ้าสาธารณะ
- ๑.๕ การก่อสร้าง ปรับปรุงอาคารสถานที่เพื่อรองรับการบริการประชาชน

ยุทธศาสตร์ที่ ๒ การส่งเสริมเศรษฐกิจ การเกษตร อุตสาหกรรมและการท่องเที่ยว

- ๒.๑ ส่งเสริมอาชีพเพื่อเพิ่มรายได้ให้แก่ประชาชนตามแนวทางปรัชญาของเศรษฐกิจ

พอเพียง

- ๒.๒ พัฒนาแหล่งน้ำเพื่อการเกษตร
- ๒.๓ พัฒนาและส่งเสริมการท่องเที่ยว แหล่งท่องเที่ยว
- ๒.๔ ส่งเสริมการพัฒนาการลงทุนด้านอุตสาหกรรม

ยุทธศาสตร์ที่ ๓ การพัฒนาด้านสังคม การศึกษา ศาสนาวัฒนธรรม สาธารณสุขและการกีฬา

- ๓.๑ ส่งเสริมและพัฒนาคุณภาพชีวิตเด็กสตรี ผู้สูงอายุ ผู้ด้อยโอกาสทางสังคมให้

พึ่งพาตนเองได้

- ๓.๒ ป้องกันและแก้ไขปัญหาเสพติด
- ๓.๓ ส่งเสริมและจัดการศึกษาให้มีคุณภาพ
- ๓.๔ อนุรักษ์ ฟื้นฟู และสืบสานศาสนา ศิลปวัฒนธรรม ประเพณีภูมิปัญญาท้องถิ่นและ

ปราชญ์ชาวบ้าน

- ๓.๕ ส่งเสริมการสาธารณสุขให้ประชาชนมีสุขภาพที่ดี
- ๓.๖ ส่งเสริมและสนับสนุนให้เด็ก เยาวชนและประชาชนได้ออกกำลังกาย
- ๓.๗ ส่งเสริมการรักษาความสงบเรียบร้อยและความปลอดภัยในชีวิตและทรัพย์สินการ

ป้องกันและบรรเทาสาธารณภัย

- ๓.๘ การส่งเสริม สนับสนุน การรักษาความสงบภายในตำบล

ยุทธศาสตร์ที่ ๔ การพัฒนาด้านอนุรักษ์ทรัพยากรธรรมชาติและสิ่งแวดล้อมอย่างยั่งยืน

- ๔.๑ อนุรักษ์ ฟื้นฟู และบริหารจัดการทรัพยากรธรรมชาติและสิ่งแวดล้อม
- ๔.๒ ส่งเสริมการลดปริมาณขยะให้ถูกหลักวิชาการ
- ๔.๓ ส่งเสริมและสนับสนุนการใช้พลังงานทดแทนเพื่อชุมชน

ยุทธศาสตร์ที่ ๕ การพัฒนาด้านบริหารจัดการบ้านเมืองที่ดี

- ๕.๑ ส่งเสริมและสนับสนุนให้ทุกภาคส่วนมีส่วนร่วมในการพัฒนาท้องถิ่น
- ๕.๒ เพิ่มประสิทธิภาพการปฏิบัติราชการและการให้บริการประชาชน
- ๕.๓ ส่งเสริมการปกครองในระบอบประชาธิปไตยอันมีพระมหากษัตริย์เป็นประมุข

๒.๗ จุดยืนทางยุทธศาสตร์

จุดยืนทางยุทธศาสตร์ (Positioning) ขององค์การบริหารส่วนตำบลวังตาล เป็นการกำหนดการพัฒนาที่ครอบคลุมภารกิจและกิจกรรมต่างๆ ขององค์การบริหารส่วนตำบลวังตาล ที่เกี่ยวข้องกับยุทธศาสตร์ จำนวน ๗ ยุทธศาสตร์ และ ๑๙ กลยุทธ์ ดังนี้

ยุทธศาสตร์ที่ ๑ การพัฒนาด้านโครงสร้างพื้นฐาน

๑. สำรวจ ตรวจสอบ ก่อสร้าง ปรับปรุง บำรุงรักษาและซ่อมแซมถนน และระบบ

ระบายน้ำ

๒. สำรอง ตรวจสอบ ก่อสร้าง ปรับปรุง บำรุงรักษาและซ่อมแซมสาธารณูปโภค
สาธารณูปการ

๓. การสร้างและพัฒนาแหล่งน้ำให้เชื่อมโยงและเป็นเครือข่ายที่เอื้อต่อการเกษตร

ยุทธศาสตร์ที่ ๒ การส่งเสริมเศรษฐกิจ การเกษตร อุตสาหกรรมและการท่องเที่ยว

๑. การส่งเสริมเศรษฐกิจชุมชนให้มีความเข้มแข็ง มีศักยภาพในการพัฒนาอาชีพ
ประชาชนมีรายได้เพิ่มขึ้น ตามแนวทางปรัชญาเศรษฐกิจพอเพียง

๒. การส่งเสริม สนับสนุน ปัจจัยการผลิตและการจัดตั้งกลุ่มทางการเกษตร

๓. การส่งเสริมการลงทุนด้านอุตสาหกรรม

๔. การพัฒนาแหล่งท่องเที่ยว ส่งเสริมการท่องเที่ยวแบบบูรณาการ และการพัฒนาการ
ประชาสัมพันธ์การท่องเที่ยว

ยุทธศาสตร์ที่ ๓ การพัฒนาด้านสังคม การศึกษา ศาสนาวัฒนธรรม สาธารณสุขและการ กีฬา

๑. การส่งเสริมพัฒนาบทบาทและคุณภาพชีวิตของเด็ก เยาวชนสตรี ผู้สูงอายุ ผู้พิการ
และด้อยโอกาส

๒. การส่งเสริมการสร้างงานสร้างรายได้และพัฒนารวมกลุ่ม/องค์กร เพื่อพัฒนา
คุณภาพชีวิตของประชาชน

๓. การส่งเสริม สนับสนุน และพัฒนาการจัดการศึกษาทุกเพศวัยและบุคลากรทางการ
ศึกษา เพื่อสร้างโอกาสที่มีคุณภาพ

๔. การส่งเสริมและสนับสนุนการอนุรักษ์ศิลปวัฒนธรรมขนบธรรมเนียมและประเพณี
ของท้องถิ่น

๕. การส่งเสริมทะนุบำรุงพระพุทธศาสนาให้เป็นองค์กรทางศาสนา

๖. การส่งเสริม สนับสนุนการพัฒนาระบบการให้บริการสาธารณสุข สุขภาพและอนามัย
ของประชาชน กิจกรรมการสร้างเสริมสุขภาพ การป้องกันโรคและควบคุมโรค การพัฒนาระบบสุขภาพ การ
ป้องกันและแก้ไขปัญหาเสพติด

๗. การส่งเสริมและสนับสนุนการกีฬา ลานกีฬาชุมชน การจัดการแข่งขันกีฬาและ
นันทนาการ

ยุทธศาสตร์ที่ ๔ การพัฒนาด้านอนุรักษ์ทรัพยากรธรรมชาติและสิ่งแวดล้อมอย่างยั่งยืน

๑. การส่งเสริม สนับสนุนการอนุรักษ์ฟื้นฟูป่าไม้ ป่าไม้ ที่ดิน และทรัพยากรธรรมชาติที่
ยั่งยืน

๒. การส่งเสริม สนับสนุน การจัดการมลพิษ การจัดการขยะและของเสียอันตราย

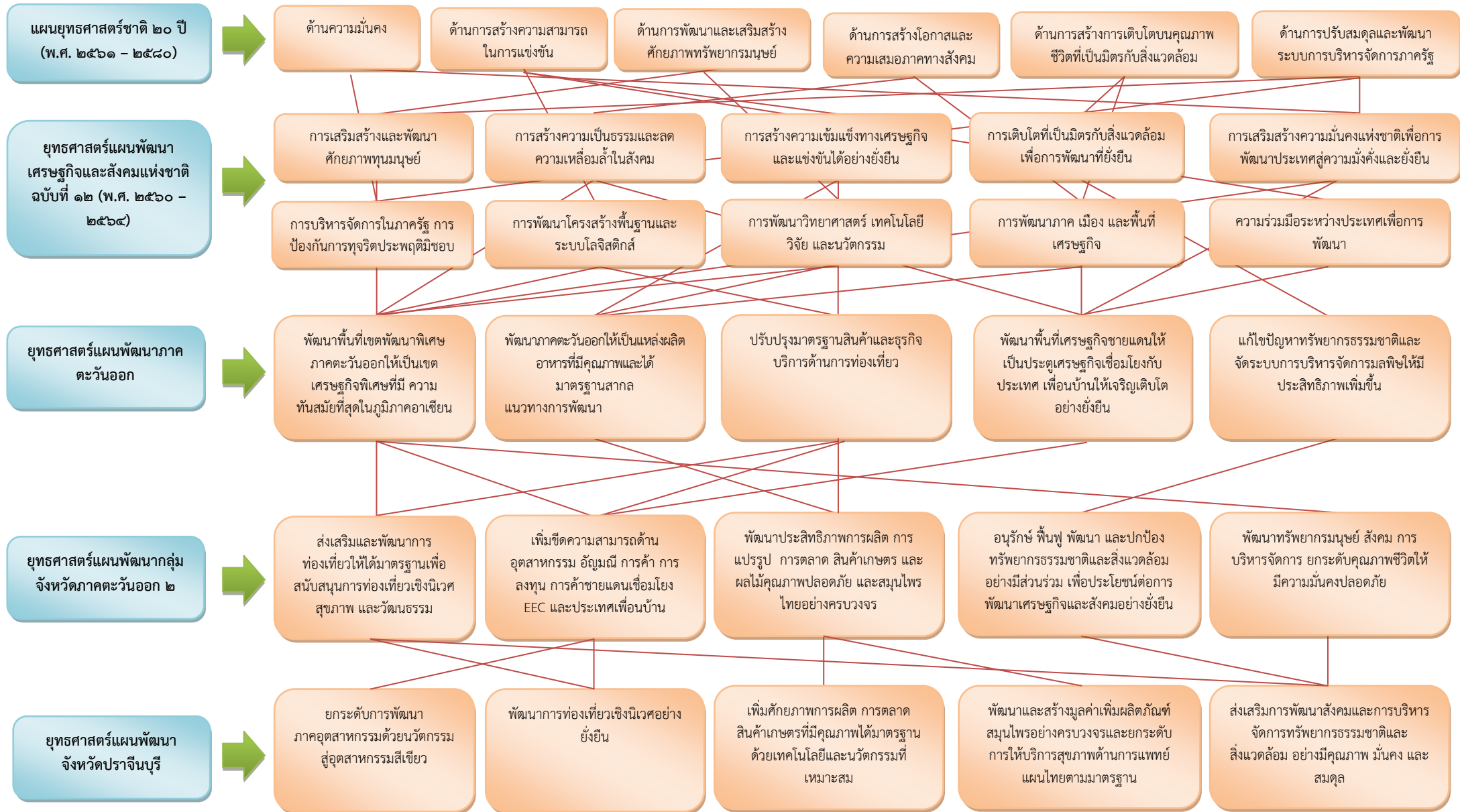
ยุทธศาสตร์ที่ ๕ การพัฒนาด้านบริหารจัดการบ้านเมืองที่ดี

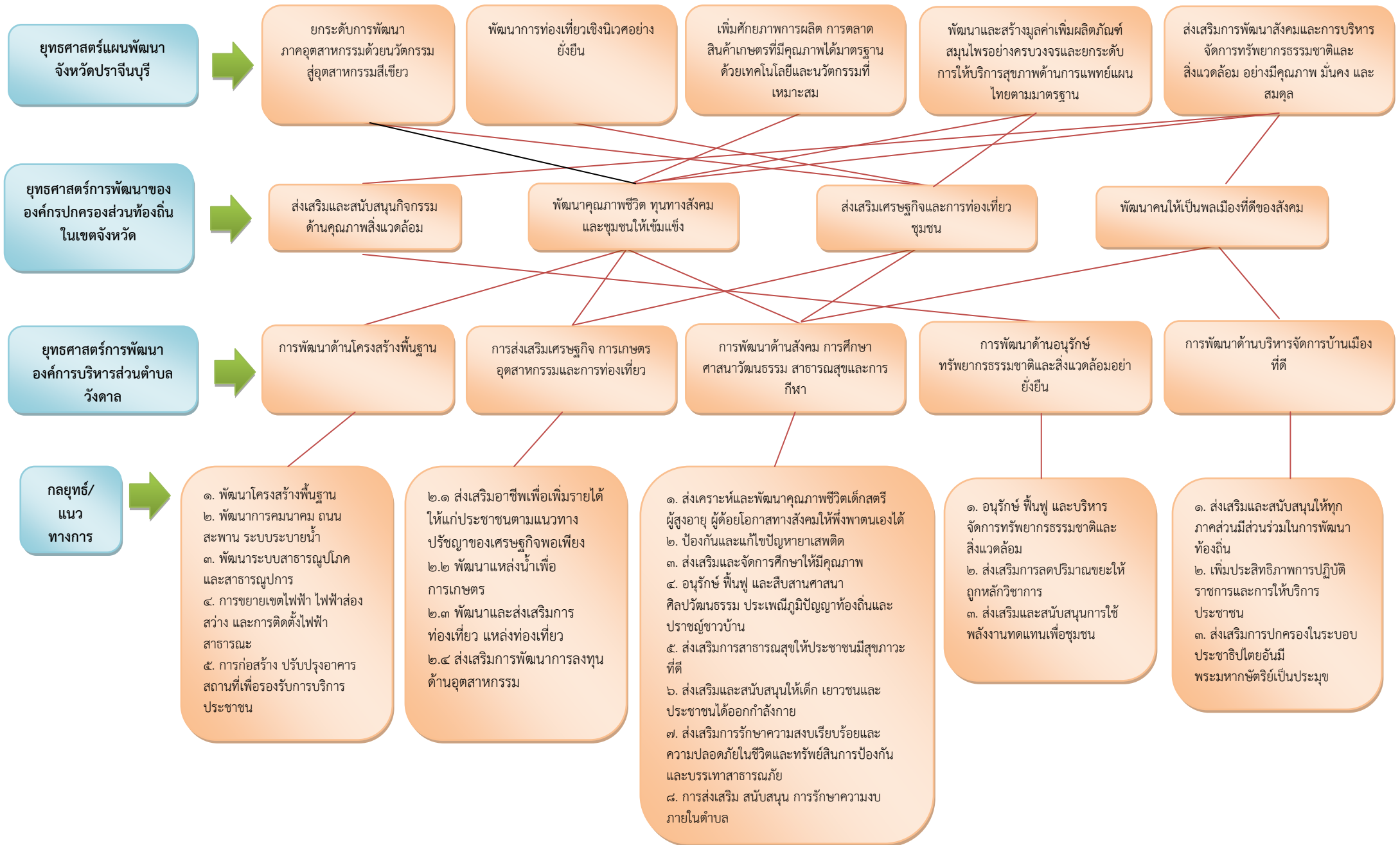
๑. การส่งเสริมและพัฒนาคุณภาพการบริหารจัดการตามหลักการบริหารกิจการ
บ้านเมืองที่ดีอย่างมีประสิทธิภาพ

๒. การส่งเสริม สนับสนุนสมรรถนะหลักของบุคลากรท้องถิ่น เพื่อเพิ่มประสิทธิภาพการ
ปฏิบัติงาน

๓. ส่งเสริมให้เกิดการบริหารจัดการที่มีประสิทธิภาพ ตอบสนองความต้องการของ
ประชาชนตามหลักการบริหารกิจการบ้านเมืองที่ดี

๒.๘ ความเชื่อมโยงของยุทธศาสตร์ในภาพรวม





๓. การวิเคราะห์เพื่อการพัฒนา

๓.๑ การวิเคราะห์กรอบการจัดทำยุทธศาสตร์ขององค์กรปกครองส่วนท้องถิ่น

องค์การบริหารส่วนตำบลวังตาล ได้จัดให้มีการประชุมเพื่อรวบรวมความคิดเห็นในการพัฒนาท้องถิ่น ในการนี้จึงได้นำข้อมูลต่างๆ ซึ่งผ่านการแสดงความคิดเห็นจากประชาชน การสำรวจ/ออกพื้นที่ข้อมูลความจำเป็นพื้นฐาน (จปฐ) ข้อมูล กชช ๒ ค. และข้อมูลการจัดทำแผนพัฒนาหมู่บ้านของตำบลวังตาลมาวิเคราะห์และสรุปปัญหาความต้องการของประชาชนได้ ดังนี้

ปัญหา	สภาพปัญหา/สาเหตุ
๑. ด้านการศึกษา	๑.บุคลากรส่วนการศึกษาและทางการศึกษาไม่เพียงพอ
๒. ด้านเศรษฐกิจ	๑.ความยากจน ค่าครองชีพที่สูงขึ้น ๒.การใช้สารเคมีในกระบวนการผลิต ส่งผลต่อคุณภาพชีวิตของประชาชน ๓.ต้นทุนการผลิตสูง แต่ผลผลิตทางการเกษตรราคาตกต่ำทำให้รายได้ไม่เพียงพอกับรายจ่าย ๔.ขาดการรวมกลุ่มของการเกษตรกรที่ชัดเจน ๕.ขาดเครื่องมือที่ทันสมัยในการประกอบอาชีพ ๖.พื้นที่การเกษตรจากภัยธรรมชาติ เช่น ภัยน้ำท่วม ภัยแล้ง แหล่งน้ำธรรมชาติที่มีอยู่ไม่สามารถส่งไปทั่วถึงพื้นที่ทางการเกษตร ๗.เส้นทางการขนส่งบางเส้นทางชำรุดเสียหาย และบางพื้นที่ที่มีทำการเกษตรถนนไม่ดีพอ
๓. ด้านสังคมกับทรัพยากรธรรมชาติและสิ่งแวดล้อม	๑.ครอบครัว ชุมชนไม่เข้มแข็งพอ /สาเหตุการมีลูกก่อนวัยอันควร ไม่เข้าใจระบบการบริหารจัดการการรวมกลุ่มหรือการสร้างชุมชนให้เข้มแข็ง ๒.น้ำเสีย ที่มีผลกระทบต่อความสงบสุขของประชาชนด้านสุขภาพและความ เป็นอยู่ทางสัมมาชีพที่ปกติ สาเหตุจากผู้ประกอบการภายในพื้นที่ตำบลวังตาล ปล่อยหรือทำให้น้ำที่เสียจากการประกอบการรั่วไหลหรือซึมออกมาภายนอกไหลเข้าสู่แหล่งเก็บน้ำเพื่อผลิตประปา และเพื่อการอุปโภคและการเกษตร ๓. แหล่งน้ำธรรมชาติบางแห่งกำลังจะชำรุด ทำให้บ้านเรือนหรือพื้นที่ทางการเกษตรหรือที่ทำมาหากินเสียหาย /สาเหตุจากการลักลอบขุดทรายจากแหล่งน้ำธรรมชาติ ๔.วัชพืชเกิดขึ้นทุกปีกับแหล่งน้ำธรรมชาติที่เป็นแหล่งเก็บน้ำเพื่อการเกษตรและการอุปโภคบริโภค ๕.สภาพคลองหรือแหล่งน้ำธรรมชาติตื้นเขินทุกปี ๖.การบริหารจัดการขยะมูลฝอยและมลพิษยังไม่เรียบร้อยชัดเจน
๔.ด้านโครงสร้างพื้นฐานหรือบริการสาธารณะ	๑.ถนนภายในตำบลวังตาลยังไม่เพียงพอทั่วถึง ชำรุดเสียหาย สาเหตุขาดงบประมาณที่เพียงพอ ๒.ไฟฟ้ายังไม่เพียงพอต่อการใช้สอยของประชาชน สาเหตุขาดงบประมาณไม่เพียงพอ ๓.น้ำสำหรับอุปโภค บริโภคยังไม่สะอาดมาตรฐาน และประปายังไม่ทั่วถึงทุกครัวเรือน /สาเหตุขาดงบประมาณในการทำระบบประปาที่ได้ระดับมาตรฐานและการขยายเขตระบบประปา ๔.ระบบเสียงตามสายไม่นำมาใช้เพื่อการประชาสัมพันธ์แพร่ข่าวสารถึงประชาชน

ปัญหา	สภาพปัญหา/สาเหตุ
๕. ด้านการบริหารจัดการบ้านเมืองที่ดี	<p>๑.ภายในที่ทำการ อบต. พนักงานส่วนตำบลมีการโอน/ย้ายบ่อย และไม่เพียงพอต่อพันธกิจของ อบต.ที่มากมาย ประกอบกับหัวหน้าส่วนภายในต้องออกราชการถึงสองคน ผลการปฏิบัติงานบางตำแหน่งหรือบางหน้าที่ขาดความต่อเนื่องไม่ชัดเจน/ไม่ถูกต้องยังไม่มาตรฐานเพียงพอ /สาเหตุจาก ขาดการควบคุมการบริหารจัดการที่ดีที่ต้องชัดเจนตามมาตรฐาน ยังไม่เข้าใจเข้าถึงพันธกิจหลักของ อบต.ว่ามีอะไรบ้าง และต้องดำเนินการอย่างไร แค่นั้น ตลอดทั้งไม่นำหลักธรรมาภิบาล คุณธรรม จริยธรรม มาใช้อย่างจริงจัง</p> <p>๒. ภายนอกที่ทำการ อบต. การประสานงานระหว่างองค์กรต่าง ๆ ในพื้นที่ตำบลวังตาลยังไม่ทั่วถึงชัดเจน /สาเหตุ จากการบริหารจัดการภายในข้างต้น</p>

๓.๒ การประเมินสถานการณ์สภาพแวดล้อมภายนอกและภายในที่เกี่ยวข้อง

การวิเคราะห์ศักยภาพเพื่อประเมินสถานการณ์การพัฒนาในปัจจุบันและโอกาสการพัฒนาในอนาคตขององค์การบริหารส่วนตำบลวังตาล ด้วยเทคนิค SWOT Analysis (จุดแข็ง จุดอ่อน โอกาสและอุปสรรค)

๑) ด้านการศึกษา ศาสนา และวัฒนธรรม

จุดแข็ง (Strengths)	จุดอ่อน (Weakness)
<p>๑.เป็นภารกิจ/อำนาจหน้าที่ตามกฎหมายของ อบต.</p> <p>๒.องค์กรมีความพร้อมในการดำเนินงานด้านการศึกษา ศาสนา และวัฒนธรรม</p> <p>๓.ผู้บริหารให้ความสำคัญในการพัฒนาคุณภาพการศึกษาให้ได้มาตรฐาน</p>	<p>๑.ประกาศคณะกรรมการการกระจายอำนาจให้แก่ อบต.ไม่เอื้อต่อการดำเนินงาน</p> <p>๒.ทั้งเจ้าหน้าที่ของรัฐและประชาชนส่วนมากไม่นำหลักคุณธรรมและจริยธรรมมาใช้กับชีวิตประจำวันอย่างจริงจัง</p>

โอกาส (Opportunity)	อุปสรรค (Treats)
<p>๑. แผนพัฒนาเศรษฐกิจและสังคมแห่งชาติ ฉบับที่ ๑๒ ให้ความสำคัญ</p> <p>๒. รัฐธรรมนูญกำหนดให้เรียนฟรี ๑๒ ปี</p>	<p>๑. บุคลากรด้านการศึกษาไม่เพียงพอ</p> <p>๒. โรงเรียนยังขาดแคลนสื่อเทคโนโลยีสารสนเทศ สื่อการเรียนการสอน และวัสดุทางการศึกษาที่ช่วยเสริมประสิทธิภาพเพิ่มขึ้น</p> <p>๓. ผู้ปกครองส่วนมากมีค่านิยมส่งบุตรหลานเข้าโรงเรียนที่มีชื่อเสียง</p> <p>๔. ขาดความต่อเนื่องในการส่งเสริมการสืบทอดวัฒนธรรมประเพณีท้องถิ่น</p> <p>๕. สภาพเศรษฐกิจปัจจุบันส่งผลต่อการศึกษาของเด็กและเยาวชน</p>

๒) ด้านเศรษฐกิจ

จุดแข็ง (Strengths)	จุดอ่อน (Weakness)
<p>๑. กรมส่งเสริมการปกครองท้องถิ่นให้ความสำคัญกำหนดเป็นนโยบาย โครงการเศรษฐกิจพอเพียงท้องถิ่น(ด้านการเกษตรและแหล่งน้ำ</p> <p>๒. ผู้บริหาร อบต.วังตาล วางรากฐานเศรษฐกิจคือเน้นดำเนินการด้านระบบโครงสร้างพื้นฐาน อาทิ ถนน น้ำ ไฟฟ้า ให้มั่นคงทั่วถึงทุกหมู่บ้านและเชื่อมโยงถนนสายสำคัญที่เชื่อมโยงเส้นทางคมนาคมสายเศรษฐกิจ เช่น สาย ๓๐๔ เป็นต้น ตลอดทั้งให้ความสำคัญกับผู้ประกอบการภายในพื้นที่</p>	<p>๑. ขาดบุคลากรที่มีความรู้ความสามารถในการบริหารจัดการด้านเศรษฐกิจ และการพัฒนาอาชีพด้านต่าง ๆ</p> <p>๒. ผู้นำชุมชน ประชาชนขาดความเข้าใจการทำแผนพัฒนาท้องถิ่น</p> <p>๓. ขาดความร่วมมือที่ดีจากผู้ประกอบการบางแห่งภายในพื้นที่</p>

โอกาส (Opportunity)	อุปสรรค (Treats)
<p>๑. เป็นนโยบายที่รัฐบาลให้ความสำคัญ</p> <p>๒. การเกษตรเป็นการผลิตที่สำคัญของจังหวัด</p> <p>๓. การคมนาคมภาพรวมสะดวกเชื่อมโยงถึงกันตั้งแต่ต้นน้ำ กลางน้ำ และปลายน้ำ</p>	<p>๑. ค่าครองชีพสูงขึ้น</p> <p>๒. เทคโนโลยีสมัยใหม่ราคาแพง</p> <p>๓. ราคาผลผลิตทางการเกษตรตกต่ำ แต่ต้นทุนการผลิตสูง</p> <p>๔. การใช้สารเคมีในการเกษตร</p> <p>๕. ขาดการรวมกลุ่มของเกษตรกร การมีส่วนร่วมของชุมชนเป็นลักษณะต่างคนต่างทำ</p>

๓) ด้านสังคม

จุดแข็ง (Strengths)	จุดอ่อน (Weakness)
<p>๑. ผู้บริหารให้ความสำคัญ</p> <p>๒. เป็นภารกิจ อำนาจหน้าที่ตามกฎหมายของ อบต.</p> <p>๓. มีงบประมาณในการดำเนินการ</p> <p>๔. นโยบายรัฐบาล กระทรวงสำคัญที่เกี่ยวข้องให้ความสำคัญสนับสนุน อาทิ กระทรวงมหาดไทย กระทรวงพัฒนาสังคมและความมั่นคงของมนุษย์ ฯลฯ</p>	<p>๑. ขาดบุคลากรที่มีความรู้ความสามารถความเข้าใจในการดำเนินโครงการหรือการนำนโยบายของรัฐบาลหรือกระทรวง/จังหวัด มาแปรรูปปฏิบัติให้เกิดผลจริงเป็นรูปธรรม</p>

โอกาส (Opportunity)	อุปสรรค (Treats)
<p>๑. กีฬา : รัฐส่งเสริมกีฬาและการออกกำลังกาย</p> <p>๒. ยาเสพติด : รัฐบาลให้ความสำคัญในการแก้ไขปัญหายาเสพติดมีแหล่งบำบัดฟื้นฟูทุกโรงพยาบาล</p> <p>๓. สังคมสังเคราะห์ : นโยบายกระจายอำนาจสู่ท้องถิ่น</p> <p>๔. ความปลอดภัยในชีวิตและทรัพย์สิน : ในตำบลมีสายตรวจตำบล และอปพร. รวมทั้งเจ้าหน้าที่ของ อบต.คอยดูแลความปลอดภัย</p> <p>๕. สาธารณสุข : รพ.ส่งเสริมสุขภาพประจำตำบล, มีอาสาสมัครสาธารณสุขของหมู่บ้าน,</p>	<p>๑. กีฬา : -ขาดพื้นที่สาธารณะในการเล่นกีฬา, ขาดอุปกรณ์การเล่นกีฬา การออกกำลังกาย, ขาดผู้มีความรู้ความสามารถเฉพาะด้านในการให้คำแนะนำอย่างถูกวิธี</p> <p>๒. ยาเสพติด : มีการลักลอบการผลิต จำหน่าย, สถาบันครอบครัวยังไม่เข้มแข็ง, ความเจริญทางวัตถุ/ค่านิยมในสังคมปัจจุบัน</p> <p>๓. สังคมสังเคราะห์ : ขาดโอกาสเข้าถึงบริการ, ไม่รู้สิทธิของตัวเองในการขอรับความช่วยเหลือ, จำนวนผู้สูงอายุที่เพิ่มขึ้นในสังคม</p>

โอกาส (Opportunity)	อุปสรรค (Treats)
ประชาชนให้ความสำคัญด้านสาธารณสุขมากขึ้น	๔. ความปลอดภัยในชีวิตและทรัพย์สิน : เจ้าหน้าที่ไม่เพียงพอและดูแลไม่ทั่วถึง ๕. สาธารณสุข : มีโรคแปลกใหม่เกิดขึ้น, โรคติดต่อ ตามฤดูกาล เช่น ไข้เลือดออก

๔) ด้านบริการสาธารณะ

จุดแข็ง (Strengths)	จุดอ่อน (Weakness)
๑. ผู้บริหารให้ความสำคัญ ๒. เป็นภารกิจ อำนาจหน้าที่ตามกฎหมายของ อปท.	๑. มีงบประมาณในการพัฒนาไม่เพียงพอต่อความต้องการของประชาชน

โอกาส (Opportunity)	อุปสรรค (Treats)
๑. เป็นนโยบายที่ยุทธศาสตร์จังหวัด นโยบายอำเภอ ให้ความสำคัญ	๑. ถนนในตำบลยังไม่ได้รับการพัฒนาให้ได้มาตรฐานและทั่วถึง

๕) ด้านทรัพยากรธรรมชาติและสิ่งแวดล้อม

จุดแข็ง (Strengths)	จุดอ่อน (Weakness)
๑. ผู้บริหารให้ความสำคัญ ๒. เป็นภารกิจ อำนาจหน้าที่ตามกฎหมายของ อปท.	๑. มีงบประมาณในการพัฒนาไม่เพียงพอต่อความต้องการของประชาชน

โอกาส (Opportunity)	อุปสรรค (Treats)
๑. เป็นนโยบายที่ยุทธศาสตร์จังหวัด นโยบายอำเภอ ให้ความสำคัญ ๒. เป็นพื้นที่ราบ ลุ่ม และมีทรัพยากรธรรมชาติอุดมสมบูรณ์	๑. แม่น้ำ ลำคลอง อ่างเก็บน้ำมีวัชพืช และน้ำเน่าเสีย ๒. ประชาชนและผู้ประกอบการบางแห่งขาดความร่วมมือในการอนุรักษ์ ฟื้นฟู

๖) ด้านบริหารจัดการบ้านเมืองที่ดี

จุดแข็ง (Strengths)	จุดอ่อน (Weakness)
๑. ผู้บริหารให้ความสำคัญ ๒. เป็นภารกิจ อำนาจหน้าที่ตามกฎหมายของ อปท. ๓. มีการรับฟังความคิดเห็นของทุกภาคส่วน	๑. มีระเบียบกฎหมายนโยบายที่เกี่ยวข้องจำนวนมาก และมีการปรับเปลี่ยนบ่อยครั้ง บางเรื่องมีซ้ำซ้อน ทำให้ผู้ปฏิบัติงานสับสนไม่ชัดเจน และปฏิบัติงานยุ่งยากตามไปด้วย ๒. พนักงานส่วนตำบลไม่เพียงพอต่อความเป็นจริงในทางปฏิบัติตามพันธกิจของ อปท. และมีการโอน/ย้ายบ่อยมาก

โอกาส (Opportunity)	อุปสรรค (Treats)
๑. เป็นนโยบายรัฐบาล ยุทธศาสตร์ชาติ ๒๐ ปี และแผนพัฒนาเศรษฐกิจและสังคมแห่งชาติฉบับที่ ๑๒ ให้ความสำคัญ พร้อมวางรากฐานที่เล็งเห็นผลการปฏิบัติที่ต่อเนื่องแม้จะเปลี่ยนแปลงรัฐบาลใหม่	๑. พนักงานส่วนตำบล ผู้นำชุมชนไม่เข้าใจ ไม่เข้าถึงแผนการพัฒนาท้องถิ่น กรอบอำนาจหน้าที่ และพันธกิจหลักของ อปท. ที่แท้จริง

๓.๒ การประเมินสถานการณ์สภาพแวดล้อมภายนอกที่เกี่ยวข้อง

ในการจัดทำแผนพัฒนาท้องถิ่น (พ.ศ. ๒๕๖๑ – ๒๕๖๕) ขององค์การบริหารส่วนตำบลวังดาล นั้น ได้ทำการประเมินสถานการณ์สภาพแวดล้อมภายนอกที่เกี่ยวข้อง ซึ่งมีรายละเอียดดังนี้

ด้าน	สถานการณ์สภาพแวดล้อมภายนอกที่เกี่ยวข้อง	ขอบข่ายและปริมาณของปัญหา/ความต้องการ	พื้นที่เป้าหมาย/กลุ่มเป้าหมาย	ความคาดหวังและแนวโน้มอนาคต
๑. โครงการสร้างพื้นฐาน	๑) ขาดแคลนแหล่งน้ำในการเกษตรและน้ำประปาสำหรับอุปโภค-บริโภคยังไม่พอเพียงและยังไม่ได้มาตรฐาน	- แหล่งน้ำและน้ำประปาในการอุปโภค-บริโภค	- ในเขต อบต.	- ประชาชนมีแหล่งน้ำและมีน้ำประปาใช้อย่างพอเพียงมีคุณภาพตามมาตรฐานมากขึ้น
	๒) ไฟฟ้าส่องสว่างทางและที่สาธารณะยังไม่สามารถดำเนินการครอบคลุมพื้นที่ได้ทั้งหมด	- ไฟฟ้า	- ทางและที่สาธารณะในเขต อบต.	- ทางและที่สาธารณะมีแสงสว่างเพียงพอประชาชนได้รับความสะดวกในการสัญจรไปมาและป้องกันการเกิดอาชญากรรมได้
	๓) หมู่บ้านขยายมากขึ้นระบบระบายน้ำยังไม่เพียงพอ	- ราง/ท่อระบายน้ำ	- พื้นที่ใน อบต.	- มีรางระบายน้ำสามารถระบายน้ำได้สะดวก ไม่อุดตัน ไม่ส่งกลิ่นเหม็นก่อความรำคาญ
	๔) ถนนในตำบล ยังเป็นถนนดิน ถนนลูกรัง และเป็นหลุม - บ่อ	- ถนน	- ทางและที่สาธารณะในเขต อบต.	- มีถนนให้ประชาชนได้สัญจรไปมาสะดวก
	๔) ประชาชนต้องการเส้นทางในการสัญจรไปมาเพิ่มมากขึ้นและอบต. ไม่สามารถดำเนินการได้เนื่องจากงบประมาณมีไม่เพียงพอ	- เส้นทางคมนาคม	- เส้นทางคมนาคมที่เป็นสาธารณะและประชาชนมีความต้องการให้ดำเนินการ	- มีเส้นทางในการคมนาคมเพียงพอและ ประชาชนได้รับความสะดวกในการสัญจรไปมา
๒. ด้านงานส่งเสริมคุณภาพชีวิต	๑) มีการระบาดของโรคอุบัติใหม่ โรคระบาด โรคติดต่อ	- ด้านสาธารณสุข	- ในเขต อบต.	ในพื้นที่ไม่มีการระบาดของโรคอุบัติใหม่ โรคระบาด โรคติดต่อ
	๒) ประชาชนในพื้นที่ป่วยเป็นโรคเรื้อรังแนวโน้มที่เพิ่มขึ้น เช่น เบาหวาน ความดัน		- ประชาชนกลุ่มเสี่ยงและผู้ป่วย	
	๓) ปริมาณขยะและน้ำเสียเพิ่มมากขึ้น		- ในเขต อบต.	- ปริมาณขยะและน้ำเสียถูกกำจัดให้หมดด้วยวิธีการที่ถูกต้อง
	๔) ประชาชนบริโภคอาหารที่ปลอดภัย		- ประชาชนในเขต อบต.	- ประชาชนทราบและสามารถเลือกบริโภคอาหารที่ปลอดภัยได้ถูกต้อง
	๕) ประชาชนในพื้นที่บางรายมีที่อยู่อาศัยไม่มั่นคงแข็งแรง	- ที่อยู่อาศัย	- ประชาชนในพื้นที่ที่ได้รับความเดือดร้อนเรื่องที่อยู่อาศัย	- ประชาชนในพื้นที่ได้รับความช่วยเหลือซ่อมแซมที่อยู่อาศัยให้มั่นคงแข็งแรง
	๖) มีการขยายตัวของประชากรเพิ่มมากขึ้นทำให้เกิดการขยายตัวของอาคารบ้านเรือนทำให้เกิดเป็นชุมชนแออัด	- ประชากร	- พื้นที่ในเขต อบต.	- ควบคุมการก่อสร้างอาคารบ้านเรือนการพิจารณาออกใบอนุญาตเพื่อไม่เกิดปัญหาจากการก่อสร้างอาคาร

ด้าน	สถานการณ์ภาพแวดล้อมภายนอกที่เกี่ยวข้อง	ขอบข่ายและปริมาณของปัญหา/ความต้องการ	พื้นที่เป้าหมาย/กลุ่มเป้าหมาย	ความคาดหวังและแนวโน้มอนาคต
	ประชาชนบางครัวเรือนบริโภค-บริโภคน้ำที่ยังไม่สะอาดและมีสิ่งเจือปน เช่น จากน้ำฝน น้ำที่ไม่ได้คุณภาพ มีตะกอน	- การอุปโภค-บริโภค	- ประชาชนในเขต อบต.	- ประชาชนบริโภคน้ำที่สะอาดถูกสุขลักษณะ
	๑) การศึกษาสื่อการเรียนการสอนยังไม่พอเพียง เด็กนักเรียนไม่ได้รับการศึกษาต่อในระดับที่สูงกว่าชั้นพื้นฐาน และขาดงบประมาณในการศึกษาครอบครัวยากจน	- สังคมในชุมชน	- เด็กนักเรียนในเขต อบต.	- มีสื่อการเรียนการสอนที่พอเพียง เด็กนักเรียนได้รับการศึกษาที่สูงขึ้น มีงบประมาณในการศึกษาเล่าเรียน
	๒) เด็กและผู้สูงอายุบางครอบครัว ผู้สูงอายุอยู่ตามลำพัง และรับภาระในการดูแลเด็ก		- ผู้สูงอายุและเด็กในเขต อบต.	- ผู้สูงอายุและเด็กได้รับการดูแลที่ดี
	๓) ผู้พิการไม่ได้รับความช่วยเหลือในดำรงชีวิต		- ผู้พิการในเขต อบต.	- ผู้พิการได้รับความช่วยเหลือในการดำรงชีวิตและทั่วถึง
	๔) เยาวชนและวัยรุ่นติดเกมส์ สิ่งลามก บุหรี่ เหล้า สารเสพติด และท้องก่อนวัยอันสมควร		- เยาวชนและวัยรุ่นในเขต อบต.	- เยาวชนและวัยรุ่นมีอนาคตที่ดี
	๕) ประชาชนกรอายุตั้งแต่ ๓๕ ขึ้นไป ไม่ได้ตรวจสุขภาพประจำปี จำนวน ๒๙๑ คน		- ประชาชนในเขต อบต. ที่อายุ ๓๕ ขึ้นไป	- ประชาชนที่อายุ ๓๕ ขึ้นไปได้รับการตรวจสุขภาพทุกคน
	๖) ประชากรที่สูบบุหรี่ จำนวน ๓๐๐ คน ดื่มสุรา จำนวน ๑๗๑ คน		- ประชาชนที่สูบบุหรี่และดื่มสุรา	- ประชาชนเลิกสูบบุหรี่และเลิกดื่มสุรา
๓. ด้านการวางแผน การส่งเสริมการลงทุน พาณิชยกรรมและการท่องเที่ยว	๑) ประชาชนไม่มีการวางแผนในการดำเนินงาน	- การวางแผน	- ประชาชนในเขตเทศบาล	- ประชาชนสามารถวางแผนการดำเนินงานได้เอง
	๒) ขาดแหล่งเงินลงทุนในการทำกิจการและประกอบอาชีพ	- การลงทุน	- ประชาชนในเขตเทศบาล	- มีแหล่งเงินทุนในการทำกิจการและประกอบอาชีพ
	๓) ประชาชนขาดสถานที่จำหน่ายสินค้า	- การพาณิชย์กรรม	- ร้านค้าแผงลอย	- ร้านค้าแผงลอยมีสถานที่ในการขายจำหน่ายสินค้า
	๔) ผลผลิตทางการเกษตรราคาตกต่ำระยะทางในการขนส่งผลผลิตไกลจากแหล่งรับซื้อ		- เกษตรกรในพื้นที่	- ผลผลิตมีราคาสูงขึ้น
	๕) ค่าแรงต่ำค่าครองชีพสูงขาดแคลนการจ้างงาน		- ผู้ประกอบอาชีพรับจ้าง	- ค่าแรงสูงขึ้นเหมาะสมกับค่าครองชีพ มีการจ้างงานมากขึ้น
	๖) ครัวเรือนมีรายได้เฉลี่ยต่อปีต่ำกว่า ๓๐,๐๐๐ บาท จำนวน ๙ ครัวเรือน		- ประชาชนที่มีรายได้ต่ำกว่าเกณฑ์มาตรฐาน	- ไม่มีครัวเรือนที่ตกเกณฑ์มาตรฐานรายได้

ด้าน	สถานการณ์ภาพแวดล้อมภายนอกที่เกี่ยวข้อง	ขอบข่ายและปริมาณของปัญหา/ความต้องการ	พื้นที่เป้าหมาย/กลุ่มเป้าหมาย	ความคาดหวังและแนวโน้มอนาคต
	๗) ในเขต อบต. ไม่มีแหล่งท่องเที่ยวและกิจกรรมการท่องเที่ยว	- การท่องเที่ยว	- ในเขต อบต.	- มีแหล่งท่องเที่ยวในเขต อบต. และส่งเสริมกิจกรรมการท่องเที่ยวเพิ่มมากขึ้น
๔. ด้านการจัดระเบียบชุมชนและการรักษาความสงบเรียบร้อย	๑) การจราจรบนถนนมีเพิ่มมากขึ้นอาจทำให้เกิดอุบัติเหตุขึ้นได้	- การจราจร	ประชาชนที่สัญจรไปมาบนถนน	มีระบบควบคุมการจราจร เช่น ติดตั้งสัญญาณไคระทริบเพื่อเตือนให้ระมัดระวัง
	๒) มีการทำลายและลักขโมยทรัพย์สินของประชาชนและราชการ รวมทั้งเกิดการทะเลาะวิวาทกันในชุมชน	- การรักษาความปลอดภัยในชีวิตและทรัพย์สินของประชาชน	- ประชาชนและส่วนราชการ	- มีการป้องกันและรักษาความปลอดภัยในชีวิตและทรัพย์สินของประชาชนและส่วนราชการ เช่น การติดตั้งกล้องวงจรปิด การให้ผู้นำอปพร. ควบคุมและระงับเหตุทะเลาะวิวาท
๕. ด้านการบริหารจัดการและการอนุรักษ์ทรัพยากรธรรมชาติและสิ่งแวดล้อม	๑) เป็นพื้นที่ที่มีดินเค็มและน้ำใต้ดินเป็นน้ำเค็มหรือมีรสกร่อย ไม่สามารถใช้ในการเกษตรและอุปโภค-บริโภคได้	- ดินและน้ำใต้ดิน	- พื้นที่ในเขต อบต.	- ปัญหาเรื่องดินเค็มลดลง จัดหาแหล่งน้ำจากแหล่งอื่นเพิ่มมากขึ้น
	๒) มีปัญหาเรื่องขยะและสัตว์เลี้ยวเพิ่มมากขึ้นส่งกลิ่นเหม็นรำคาญ	- สิ่งแวดล้อม	- ผู้ประกอบการและชุมชนในเขตพื้นที่ อบต.	- ปัญหาขยะและสัตว์เลี้ยวลดลง ประชาชนสามารถกำจัดขยะและมูลสัตว์ได้โดยไม่ส่งผลกระทบต่อชุมชน
	๓) การเผาป่า ตอซังข้าว เกิดมลพิษทางอากาศ		- ประชาชน/ชุมชนในพื้นที่ อบต.	- การเผาป่า ตอซังข้าวลดลง สภาพอากาศดีขึ้น
๖. ด้านศิลปะวัฒนธรรมจารีตประเพณีและภูมิปัญญาท้องถิ่น	๑) ศิลปะ วัฒนธรรม จารีตประเพณีและภูมิปัญญาท้องถิ่น ถูกลืมเลือนไปมาก	- ศิลปะ วัฒนธรรม จารีต ประเพณีและภูมิปัญญาท้องถิ่น ถูกลืมเลือนไปมาก	- ประชาชนในเขต อบต.	- ยกย่อง เชิดชูคนดีหรือปราชญ์ชาวบ้านในโอกาสต่างๆ เพื่อเป็นตัวอย่างแก่เยาวชนและประชาชน ศิลปะ วัฒนธรรม จารีตประเพณีและภูมิปัญญาท้องถิ่น ไม่ถูกลืมและคงอยู่สืบไป

ส่วนที่ ๓

การนำแผนพัฒนาท้องถิ่นไปสู่การปฏิบัติ

๑. ยุทธศาสตร์การพัฒนาและแผนงาน

ที่	ยุทธศาสตร์	ด้าน	แผนงาน	หน่วยงาน รับผิดชอบหลัก	หน่วยงาน สนับสนุน
๑	การพัฒนาด้านโครงสร้าง พื้นฐาน	ด้านบริการชุมชน และสังคม	แผนงานเคหะและ ชุมชน	กองช่าง	อบต. วังตาล
๒	การส่งเสริมเศรษฐกิจ การเกษตร อุตสาหกรรมและ การท่องเที่ยว	ด้านบริการชุมชน และสังคม	แผนงานสร้างความ เข้มแข็งของชุมชน แผนงานเคหะและ ชุมชน	สำนักปลัด กองช่าง	
๓	การพัฒนาด้านสังคม การศึกษา ศาสนาวัฒนธรรม สาธารณสุขและการกีฬา	ด้านบริการชุมชน และสังคม	แผนงานการศึกษา	กองการศึกษาฯ	
			แผนงานศาสนา วัฒนธรรมและ นันทนาการ		
			แผนงานสาธารณสุข	สำนักปลัด	
			แผนงานรักษาความ สงบภายใน		
			แผนงานสังคม สงเคราะห์		
แผนงานสร้างความ เข้มแข็งของชุมชน					
๔	การพัฒนาด้านอนุรักษ์ ทรัพยากรธรรมชาติและ สิ่งแวดล้อมอย่างยั่งยืน	ด้านบริการชุมชน และสังคม	แผนงานสร้างความ เข้มแข็งของชุมชน	สำนักปลัด	
			แผนงานเคหะชุมชน	กองช่าง	
		ด้านเศรษฐกิจ	แผนงานการเกษตร	สำนักปลัด	
๕	การพัฒนาด้านบริหารจัดการ บ้านเมืองที่ดี	ด้านบริหารทั่วไป	แผนงานบริหารงาน ทั่วไป	สำนักงานปลัด/ กองคลัง/กองช่าง/ กองการศึกษา	
		ด้านการดำเนินงาน อื่น	แผนงานงบกลาง		
รวม	๕ ยุทธศาสตร์	๔ ด้าน	๑๐ แผนงาน	๔ สำนัก/กอง	

รายละเอียดโครงการพัฒนา

แผนพัฒนาท้องถิ่น (พ.ศ. ๒๕๖๑ - ๒๕๖๕)

องค์การบริหารส่วนตำบลวังตาล อำเภอภินนทร์บุรี จังหวัดปราจีนบุรี

ก. ยุทธศาสตร์จังหวัดที่ ๑ ยุทธศาสตร์พัฒนาภาคอุตสาหกรรมด้วยนวัตกรรมสู่อุตสาหกรรมสีเขียว

ข. ยุทธศาสตร์การพัฒนาขององค์การปกครองส่วนท้องถิ่นในเขตจังหวัดที่ ๒ พัฒนาคุณภาพชีวิต ทูทางสังคม และชุมชนให้เข้มแข็ง

ยุทธศาสตร์การพัฒนา อปท. ที่ ๑ การพัฒนาด้านโครงสร้างพื้นฐาน

- แผนงานเคหะและชุมชน

ที่	โครงการ	วัตถุประสงค์	เป้าหมาย (ผลผลิตของโครงการ)	งบประมาณและที่ผ่านมา					ตัวชี้วัด KPI	ผลที่คาดว่าจะได้รับ	หน่วยงาน รับผิดชอบ
				๒๕๖๑ (บาท)	๒๕๖๒ (บาท)	๒๕๖๓ (บาท)	๒๕๖๔ (บาท)	๒๕๖๕ (บาท)			
หมู่ที่ ๑											
(ถนน คสล.)											
๑	โครงการก่อสร้างถนนคอนกรีตเสริมเหล็กบ้านคลองยาง หมู่ที่ ๑	เพื่อให้ประชาชนสามารถสัญจรไป - มา ได้สะดวก	ก่อสร้างถนน คสล. ขนาดกว้าง ๕ เมตร ความยาว ๓๒ เมตร หนาเฉลี่ย ๐.๑๕ เมตร พร้อมลงลูกรังไหล่ทางตามสภาพ	๙๘,๑๐๐	-	-	-	-	ถนนคอนกรีตเสริมเหล็ก จำนวน ๑ เส้น	มีถนน คสล. ที่ประชาชนสามารถสัญจรไป - มา ได้สะดวก	กองช่าง
๒	โครงการก่อสร้างถนนคอนกรีตเสริมเหล็กจากประตูน้ำคลองยาง ถึง บ้านคลองยาง	เพื่อให้ประชาชนสามารถสัญจรไป - มา ได้สะดวก	ก่อสร้างถนน คสล. ขนาดกว้าง ๕ เมตร ความยาว ๓๐๐ เมตร หนาเฉลี่ย ๐.๑๕ เมตร พร้อมลงลูกรังไหล่ทางตามสภาพ	-	๙๒๐,๐๐๐	-	-	-	ถนนคอนกรีตเสริมเหล็ก จำนวน ๑ เส้น	มีถนน คสล. ที่ประชาชนสามารถสัญจรไป - มา ได้สะดวก	กองช่าง
๓	โครงการก่อสร้างถนนคอนกรีตเสริมเหล็กบ้านโนนก่อ หมู่ที่ ๑	เพื่อให้ประชาชนสามารถสัญจรไป - มา ได้สะดวก	ก่อสร้างถนน คสล. ขนาดกว้าง ๔ เมตร ความยาว ๙๐ เมตร หนาเฉลี่ย ๐.๑๕ เมตร พร้อมลงลูกรังไหล่ทางตามสภาพ	-	-	-	๒๓๐,๐๐๐	-	ถนนคอนกรีตเสริมเหล็ก จำนวน ๑ เส้น	มีถนน คสล. ที่ประชาชนสามารถสัญจรไป - มา ได้สะดวก	กองช่าง
๔	โครงการก่อสร้างถนนคอนกรีตเสริมเหล็กบ้านพรมแสง	เพื่อให้ประชาชนสามารถสัญจรไป - มา ได้สะดวก	ก่อสร้างถนน คสล. ขนาดกว้าง ๕ เมตร ความยาว ๑๕๐ เมตร หนาเฉลี่ย ๐.๑๕ เมตร พร้อมลงลูกรังไหล่ทางตามสภาพ	-	-	-	๔๗๐,๐๐๐	-	ถนนคอนกรีตเสริมเหล็ก จำนวน ๑ เส้น	มีถนน คสล. ที่ประชาชนสามารถสัญจรไป - มา ได้สะดวก	กองช่าง
๕	โครงการก่อสร้างถนนคอนกรีตเสริมเหล็กบ้านพรมแสง	เพื่อให้ประชาชนสามารถสัญจรไป - มา ได้สะดวก	ก่อสร้างถนน คสล. ขนาดกว้าง ๕ เมตร ความยาว ๑๕๐ เมตร หนาเฉลี่ย ๐.๑๕ เมตร พร้อมลงลูกรังไหล่ทางตามสภาพ	-	-	-	-	๔๗๐,๐๐๐	ถนนคอนกรีตเสริมเหล็ก จำนวน ๑ เส้น	มีถนน คสล. ที่ประชาชนสามารถสัญจรไป - มา ได้สะดวก	กองช่าง

ที่	โครงการ	วัตถุประสงค์	เป้าหมาย (ผลผลิตของโครงการ)	งบประมาณและที่ผ่านมา					ตัวชี้วัด KPI	ผลที่คาดว่าจะได้รับ	หน่วยงาน รับผิดชอบ
				๒๕๖๑ (บาท)	๒๕๖๒ (บาท)	๒๕๖๓ (บาท)	๒๕๖๔ (บาท)	๒๕๖๕ (บาท)			
๖	โครงการก่อสร้างถนนคอนกรีตเสริมเหล็กสายฝายคลองยางหมู่ที่ ๑ ตำบลวังตาล	เพื่อให้ประชาชนสามารถสัญจรไป - มา ได้สะดวก	ก่อสร้างถนน คสล. ขนาดกว้าง ๕.๐๐ เมตร ความยาว ๗๒ เมตร ความหนาเฉลี่ย ๐.๑๕ เมตร พร้อมลงลูกรังไหล่ทาง	-	๒๑๙,๐๐๐	-	-	-	ถนนคอนกรีตเสริมเหล็ก จำนวน ๑ เส้น	มีถนน คสล. ที่ประชาชนสามารถสัญจรไป - มา ได้สะดวก	กองช่าง
๗	โครงการขยายไหล่ทาง ถนนสายโนนก่อ - เพชรเอม หมู่ที่ ๑ ตำบลวังตาล	เพื่อให้ประชาชนสามารถสัญจรไป - มา ได้สะดวก	ก่อสร้างถนนผิวจราจรแอสฟัลติกคอนกรีต ขนาดผิวจราจร ๑.๕๐ เมตร ความยาวรวม ๑,๒๘๐ เมตร ความหนา ๕ ซม. โดยมีพื้นที่ผิวจราจรรวมไม่น้อยกว่า ๑,๙๒๐ ตร.ม. (ขยายผิวจราจร ๒ ข้าง ความกว้างข้างละ ๑.๕๐ เมตร ความยาวข้างละ ๖๔๐ เมตร)	-	-	๑,๐๐๙,๐๐๐	-	-	ถนนคอนกรีตเสริมเหล็ก จำนวน ๑ เส้น	มีถนน คสล. ที่ประชาชนสามารถสัญจรไป - มา ได้สะดวก	กองช่าง
๘	โครงการก่อสร้างถนนคอนกรีตเสริมเหล็กสายบ้านสะพานดำ หมู่ที่ ๑	เพื่อให้ประชาชนสามารถสัญจรไป - มา ได้สะดวก	ก่อสร้างถนน คสล. ขนาดกว้าง ๔.๐๐ เมตร ความยาว ๑๕๐ เมตร ความหนาเฉลี่ย ๐.๑๕ เมตร พร้อมลงลูกรังไหล่ทาง	-	-	-	-	๓๗๕,๐๐๐	ถนนคอนกรีตเสริมเหล็ก จำนวน ๑ เส้น	มีถนน คสล. ที่ประชาชนสามารถสัญจรไป - มา ได้สะดวก	กองช่าง
(ถนนลูกรัง)											
๙	โครงการซ่อมแซมถนนลูกรังสายภายในหมู่บ้าน หมู่ที่ ๑	เพื่อให้ประชาชนสามารถสัญจรไป - มา ได้สะดวก	ซ่อมแซมถนนลูกรังสายภายในหมู่บ้านที่ชำรุดเสียหายระหว่างปีงบประมาณ - สายบ้านสะพานดำ - - สายบ้านโนนก่อ - สายพรมแสง	-	๑๐๐,๐๐๐	๑๐๐,๐๐๐	๑๐๐,๐๐๐	๑๐๐,๐๐๐	มีถนนที่ได้มาตรฐาน	ประชาชนสามารถสัญจรไป - มา ได้สะดวก	กองช่าง
๑๐	โครงการก่อสร้างถนนลูกรังเรียบคันคลอง คลองยาง ถึง สะพานดำ	เพื่อให้ประชาชนสามารถสัญจรไป - มา ได้สะดวก	ก่อสร้างถนนลูกรัง ขนาดกว้าง ๔ เมตร ยาว ๕๐๐ เมตร สูงเฉลี่ย ๐.๕๐ เมตร	-	-	-	-	๑๕๕,๐๐๐	มีถนนที่ได้มาตรฐาน	ประชาชนสามารถสัญจรไป - มา ได้สะดวก	กองช่าง

ที่	โครงการ	วัตถุประสงค์	เป้าหมาย (ผลผลิตของโครงการ)	งบประมาณและที่ผ่านมา					ตัวชี้วัด KPI	ผลที่คาดว่าจะได้รับ	หน่วยงานรับผิดชอบ
				๒๕๖๑ (บาท)	๒๕๖๒ (บาท)	๒๕๖๓ (บาท)	๒๕๖๔ (บาท)	๒๕๖๕ (บาท)			
(ประปา)											
๑๑	โครงการก่อสร้างถังเหล็กเก็บน้ำแบบแชมเปญ ขนาด ๒๕ ลบ.ม. หมู่ที่ ๑	เพื่อให้ประชาชนมีน้ำอุปโภคบริโภคอย่างเพียงพอ	ก่อสร้างถังเหล็กเก็บน้ำรูปทรงแชมเปญ ขนาด ๒๕ ลบ.ม. พร้อมอุปกรณ์	-	-	๔๕๐,๐๐๐	-	-	ร้อยละหรือจำนวนครัวเรือนมีน้ำอุปโภคบริโภคเพิ่มขึ้น	ประชาชนมีน้ำอุปโภคบริโภคอย่างเพียงพอ	กองช่าง
๑๒	โครงการสนับสนุนงบประมาณในการย้ายถังเก็บน้ำบ้านพรมแสง หมู่ที่ ๑	เพื่อให้ประชาชนมีน้ำอุปโภคบริโภคอย่างเพียงพอ	จ้างเหมาย้ายถังเก็บน้ำรูปทรงแชมเปญจากบ้านพรมแสง ไปบ้านโนนก่อ จำนวน ๑ ชุด	-	๕๐,๐๐๐	-	-	-	ร้อยละหรือจำนวนครัวเรือนมีน้ำอุปโภคบริโภคเพิ่มขึ้น	ประชาชนมีน้ำอุปโภคบริโภคอย่างเพียงพอ	กองช่าง
(ไฟฟ้า)											
๑๓	โครงการก่อสร้างขยายเขตไฟฟ้า ๓ เฟส หน้าศาลากลางบ้าน	เพื่อรองรับการใช้ไฟฟ้าอย่างเพียงพอ	อุดหนุนการไฟฟ้าทวิวิบูลย์ ในการขยายเขตไฟฟ้า ภายในหมู่ที่ ๑	-	-	-	-	๕๐๐,๐๐๐	ร้อยละ ๘๐ ของประชาชนในพื้นที่ได้รับประโยชน์	รองรับการใช้ไฟฟ้าอย่างเพียงพอในหมู่บ้าน	กองช่าง
๑๔	โครงการปรับปรุง ซ่อมแซม ติดตั้งชุดไฟฟ้าส่องสว่างสาธารณะ หมู่ที่ ๑	เพื่อใช้ส่องสว่างถนนและจุดเสี่ยงในพื้นที่ให้เกิดปลอดภัยของประชาชน	๑.ซ่อมแซม ปรับปรุง ระบบไฟฟ้าส่องสว่างเดิมที่ชำรุดเสียหาย ๒.ติดตั้งโคมไฟฟ้าถนน จำนวน ๑๕ จุด ๓. ติดตั้งมิเตอร์ไฟฟ้า	-	-	-	๑๐๐,๐๐๐	-	ร้อยละ ๗๐ ของประชาชนเกิดความปลอดภัยเพิ่มขึ้น	อุบัติเหตุและอาชญากรรมบริเวณจุดเสี่ยงลดลง	กองช่าง
(ท่อระบายน้ำ)											
๑๕	โครงการซ่อมแซมประตูระบายน้ำสายบ้านคลองยาง หมู่ที่ ๑	เพื่อกักเก็บน้ำและมีน้ำอุปโภคบริโภคอย่างเพียงพอ	ซ่อมแซมประตูเหล็กกันน้ำที่ชำรุดเสียหาย เพื่อให้สามารถเก็บกักน้ำ และระบายน้ำได้	-	-	-	๒๕๐,๐๐๐	-	ก่อสร้างฝายที่ได้มาตรฐาน	ประชาชนมีน้ำอุปโภคบริโภคอย่างเพียงพอ	กองช่าง
๑๖	โครงการก่อสร้างฝายชะลอน้ำบ้านคลองยาง หมู่ที่ ๑	เพื่อกักเก็บน้ำและมีน้ำอุปโภคบริโภคอย่างเพียงพอ	ก่อสร้างฝายชะลอน้ำ จำนวน ๑ ฝาย	-	๓๕๐,๐๐๐	-	-	-	ก่อสร้างฝายที่ได้มาตรฐาน	ประชาชนมีน้ำอุปโภคบริโภคอย่างเพียงพอ	กองช่าง

ที่	โครงการ	วัตถุประสงค์	เป้าหมาย (ผลผลิตของโครงการ)	งบประมาณและที่ผ่านมา					ตัวชี้วัด KPI	ผลที่คาดว่าจะได้รับ	หน่วยงาน รับผิดชอบ
				๒๕๖๑ (บาท)	๒๕๖๒ (บาท)	๒๕๖๓ (บาท)	๒๕๖๔ (บาท)	๒๕๖๕ (บาท)			
๑๗	โครงการวางท่อระบายน้ำ บ้าน สะพานดำ หมู่ที่ ๑ ถึง หมู่ที่ ๑๓	เพื่อป้องกันและแก้ไขปัญหาน้ำท่วมขัง	ก่อสร้างท่อเหลี่ยมระบายน้ำ บริเวณบ้าน สะพานดำ จำนวน ๑ จุด พร้อมปรับพื้นที่	-	๔๕๐,๐๐๐	-	-	-	ร้อยละหรือจำนวนครัวเรือนประชาชน ที่ลดน้ำท่วมขังเพิ่มมากขึ้น	ป้องกันปัญหาน้ำท่วมขังได้	กองช่าง
๑๘	โครงการวางท่อระบายน้ำสาย คลองยาง หมู่ที่ ๑ ตำบลวังดาล	เพื่อป้องกันและแก้ไขปัญหาน้ำท่วมขัง	วางท่อระบายน้ำ ขนาด Ø ๐.๔๐ เมตร จำนวน ๖ ท่อน	-	-	๑๘,๗๐๐	-	-	ร้อยละหรือจำนวนครัวเรือนประชาชน ที่ลดน้ำท่วมขังเพิ่มมากขึ้น	ป้องกันปัญหาน้ำท่วมขังได้	กองช่าง
(แอสฟัลติกคอนกรีต)											
๑๙	โครงการปรับปรุงถนนสายโนนก่อ - เพชรเอม (บริเวณหน้าโรงงาน เมลัน) หมู่ที่ ๑ ตำบลวังดาล	เพื่อให้ประชาชนสามารถสัญจรไป - มา ได้สะดวก	ปรับปรุงถนน คสล. ด้วยแอสฟัลติกคอนกรีต ขนาดผิวจราจรกว้าง ๘ เมตร ความยาว ๔๙๐ เมตร ความหนา ๕ ซม.	-	๑,๔๕๙,๐๐๐	-	-	-	มีถนนที่ได้มาตรฐาน	มีถนน คสล. ที่ประชาชนสามารถสัญจรไป - มา ได้สะดวก	กองช่าง
หมู่ที่ ๒											
(ถนน คสล.)											
๒๐	โครงการก่อสร้างถนนคอนกรีตเสริมเหล็ก(ต่อเติม) สายคุ้มบ้านหนองวัวถึงบ้านนางทองผัดเหล็กทอง (สายหนองไผ่)	เพื่อให้ประชาชนสามารถสัญจรไป - มา ได้สะดวก	ก่อสร้างถนน คสล. ขนาดกว้าง ๕.๐๐ เมตร ความยาว ๑๑๗ เมตร ความหนาเฉลี่ย ๐.๑๕ เมตร พร้อมลงลูกรังไหล่ทาง	๓๕๐,๐๐๐	-	-	-	-	ถนนคอนกรีตเสริมเหล็กจำนวน ๑ เส้น	มีถนน คสล. ที่ประชาชนสามารถสัญจรไป - มา ได้สะดวก	กองช่าง
๒๑	โครงการก่อสร้างถนนคอนกรีตเสริมเหล็กเส้นบ้านหนองไผ่ หมู่ที่ ๒	เพื่อให้ประชาชนสามารถสัญจรไป - มา ได้สะดวก	๑. ช่วงที่ ๑ ก่อสร้างถนน คสล. ขนาดกว้าง ๕ เมตร ความยาว ๖๕ เมตร หนาเฉลี่ย ๐.๑๕ เมตร พร้อมลงลูกรังไหล่ทางตามสภาพ ๒. ช่วงที่ ๒ ก่อสร้างถนน คสล. ขนาดกว้าง ๕ เมตร ความยาว ๖๐ เมตร หนาเฉลี่ย ๐.๑๕ เมตร พร้อมลงลูกรังไหล่ทางตามสภาพและวางท่อระบายน้ำ	-	๓๘๘,๐๐๐	-	-	-	ถนนคอนกรีตเสริมเหล็กจำนวน ๑ เส้น	มีถนน คสล. ที่ประชาชนสามารถสัญจรไป - มา ได้สะดวก	กองช่าง

ที่	โครงการ	วัตถุประสงค์	เป้าหมาย (ผลผลิตของโครงการ)	งบประมาณและที่ผ่านมา					ตัวชี้วัด KPI	ผลที่คาดว่าจะได้รับ	หน่วยงาน รับผิดชอบ
				๒๕๖๑ (บาท)	๒๕๖๒ (บาท)	๒๕๖๓ (บาท)	๒๕๖๔ (บาท)	๒๕๖๕ (บาท)			
๒๒	โครงการก่อสร้างถนนคอนกรีตเสริมเหล็กสายหนองไผ่ หมู่ที่ ๒ ตำบลวังดาล	เพื่อให้ประชาชนสามารถสัญจรไป - มา ได้สะดวก	ก่อสร้างถนน คสล. ขนาดกว้าง ๕.๐๐ เมตร ความยาว ๑๓๔ เมตร ความหนาเฉลี่ย ๐.๑๕ เมตร พร้อมลงลูกรังไหล่ทาง	-	-	๔๐๐,๐๐๐	-	-	ถนนคอนกรีตเสริมเหล็ก จำนวน ๑ เส้น	มีถนน คสล. ที่ประชาชนสามารถสัญจรไป - มา ได้สะดวก	กองช่าง
๒๓	โครงการก่อสร้างถนนคอนกรีตเสริมเหล็กสายหนองไผ่ หมู่ที่ ๒ ตำบลวังดาล	เพื่อให้ประชาชนสามารถสัญจรไป - มา ได้สะดวก	ก่อสร้างถนน คสล. ขนาดกว้าง ๕.๐๐ เมตร ความยาว ๓๕ เมตร ความหนาเฉลี่ย ๐.๑๕ เมตร พร้อมลงลูกรังไหล่ทาง	-	-	๑๐๙,๐๐๐	-	-	ถนนคอนกรีตเสริมเหล็ก จำนวน ๑ เส้น	มีถนน คสล. ที่ประชาชนสามารถสัญจรไป - มา ได้สะดวก	กองช่าง
๒๔	โครงการก่อสร้างถนนคอนกรีตเสริมเหล็กสายสวนกมลโรจน์ หมู่ที่ ๒ ตำบลวังดาล	เพื่อให้ประชาชนสามารถสัญจรไป - มา ได้สะดวก	ก่อสร้างถนน คสล. ขนาดกว้าง ๕.๐๐ เมตร ความยาว ๑๕๐ เมตร ความหนาเฉลี่ย ๐.๑๕ เมตร พร้อมลงลูกรังไหล่ทาง	-	-	-	๓๘๐,๐๐๐	-	ถนนคอนกรีตเสริมเหล็ก จำนวน ๑ เส้น	มีถนน คสล. ที่ประชาชนสามารถสัญจรไป - มา ได้สะดวก	กองช่าง
๒๕	โครงการก่อสร้างถนนคอนกรีตเสริมเหล็กสายสวนกมลโรจน์ หมู่ที่ ๒ ตำบลวังดาล	เพื่อให้ประชาชนสามารถสัญจรไป - มา ได้สะดวก	ก่อสร้างถนน คสล. ขนาดกว้าง ๕.๐๐ เมตร ความยาว ๑๕๐ เมตร ความหนาเฉลี่ย ๐.๑๕ เมตร พร้อมลงลูกรังไหล่ทาง	-	-	-	-	๓๘๐,๐๐๐	ถนนคอนกรีตเสริมเหล็ก จำนวน ๑ เส้น	มีถนน คสล. ที่ประชาชนสามารถสัญจรไป - มา ได้สะดวก	กองช่าง
๒๖	โครงการก่อสร้างถนนคอนกรีตเสริมเหล็กสายบ้านหนองแก หมู่ที่ ๒ ตำบลวังดาล	เพื่อให้ประชาชนสามารถสัญจรไป - มา ได้สะดวก	ก่อสร้างถนน คสล. ขนาดกว้าง ๔.๐๐ เมตร ความยาว ๑๕๐ เมตร ความหนาเฉลี่ย ๐.๑๕ เมตร พร้อมลงลูกรังไหล่ทาง	-	-	-	-	๓๗๐,๐๐๐	ถนนคอนกรีตเสริมเหล็ก จำนวน ๑ เส้น	มีถนน คสล. ที่ประชาชนสามารถสัญจรไป - มา ได้สะดวก	กองช่าง
(ถนนลูกรัง)											
๒๗	โครงการก่อสร้างขยายและซ่อมแซมถนนดินลูกรัง หมู่ ๒	เพื่อให้ประชาชนสามารถสัญจรไป - มา ได้สะดวก	ก่อสร้างถนนดินลูกรังจำนวน ๑ เส้นทาง ขนาดตามแบบมาตรฐาน อบต.กำหนด ตามรายละเอียดโครงการย่อยที่แนบ	๓๐๐,๐๐๐	-	-	-	-	ถนนคอนกรีตเสริมเหล็ก จำนวน ๑ เส้น	มีถนน คสล. ที่ประชาชนสามารถสัญจรไป - มา ได้สะดวก	กองช่าง
๒๘	โครงการปรับปรุงถนนลูกรัง หมู่ที่ ๒	เพื่อให้ประชาชนสามารถสัญจรไป - มา ได้สะดวก	ขยายถนนลูกรังจากเดิม ๔ เมตร ให้กว้าง ๕ เมตร ความยาว ๔๕๐ เมตร พร้อมวางท่อระบายน้ำขนาด Ø ๐.๖๐ เมตร จำนวน ๓ ท่อน	-	๓๐๐,๐๐๐	-	-	-	ถนนคอนกรีตเสริมเหล็ก จำนวน ๑ เส้น	มีถนน คสล. ที่ประชาชนสามารถสัญจรไป - มา ได้สะดวก	กองช่าง

ที่	โครงการ	วัตถุประสงค์	เป้าหมาย (ผลผลิตของโครงการ)	งบประมาณและที่ผ่านมา					ตัวชี้วัด KPI	ผลที่คาดว่าจะได้รับ	หน่วยงาน รับผิดชอบ
				๒๕๖๑ (บาท)	๒๕๖๒ (บาท)	๒๕๖๓ (บาท)	๒๕๖๔ (บาท)	๒๕๖๕ (บาท)			
๒๙	โครงการซ่อมแซมถนนลูกรังสายภายในหมู่บ้าน หมู่ที่ ๒	เพื่อให้ประชาชนสามารถสัญจรไป - มา ได้สะดวก	ซ่อมแซมถนนลูกรังสายภายในหมู่บ้านที่ชำรุดเสียหายระหว่างปีงบประมาณ - สายบ้านหนองแกจากบ้านนางช้ออน ถึงที่สาธารณะประโยชน์โคกบ้านหนองไผ่ - สายบ้านหนองแกจากสวนลุงธนพล ถึงสวนยางกมลโรจน์	-	-	๑๐๐,๐๐๐	๑๐๐,๐๐๐	๑๐๐,๐๐๐	มีถนนที่ได้มาตรฐาน	ประชาชนสามารถสัญจรไป - มา ได้สะดวก	กองช่าง
๓๐	โครงการซ่อมแซมและขยายถนนลูกรังซอยสวนกมลโรจน์ จากสวนลุงธนพล ถึง สวนยางกมลโรจน์ หมู่ที่ ๒	เพื่อให้ประชาชนสามารถสัญจรไป - มา ได้สะดวก	ซ่อมแซมและขยายถนนจาก ๔ เมตร เป็น ๖ เมตร ระยะทาง ๖๐๐ เมตร	-	-	-	๕๐๐,๐๐๐	-	ถนนคอนกรีตเสริมเหล็กจำนวน ๑ เส้น	มีถนน คสล. ที่ประชาชนสามารถสัญจรไป - มา ได้สะดวก	กองช่าง
๓๑	โครงการซ่อมแซมและขยายถนนลูกรังสายบ้านหนองแก จากบ้านนางช้ออน ถึง ที่สาธารณะประโยชน์โคกบ้านหนองไผ่หมู่ที่ ๒	เพื่อให้ประชาชนสามารถสัญจรไป - มา ได้สะดวก	ซ่อมแซมและขยายถนนขยายจาก ๔ เมตร เป็น ๖ เมตร ระยะทาง ๑,๐๐๐ เมตร	-	-	-	-	๕๐๐,๐๐๐	ถนนคอนกรีตเสริมเหล็กจำนวน ๑ เส้น	มีถนน คสล. ที่ประชาชนสามารถสัญจรไป - มา ได้สะดวก	กองช่าง
(ประปา)											
๓๒	โครงการปรับปรุงระบบท่อน้ำประปา จาก PVC เป็น ท่อ PE ภายใน หมู่ที่ ๒	เพื่อให้ประชาชนมีน้ำอุปโภคบริโภคอย่างเพียงพอ	๑. รื้อท่อประปา PVC ระยะ ๓,๐๐๐ เมตร ๒. วางท่อ PE ระยะทาง ๓,๐๐๐ เมตร	-	๔๐๐,๐๐๐	-	-	-	ร้อยละหรือจำนวนครัวเรือนมีน้ำอุปโภคบริโภคเพิ่มขึ้น	ประชาชนมีน้ำอุปโภคบริโภคอย่างเพียงพอ	กองช่าง
๓๓	โครงการก่อสร้างถังเหล็กเก็บน้ำแบบแชมเปญ ขนาด ๒๕ ลบ.ม. หมู่ที่ ๒	เพื่อให้ประชาชนมีน้ำอุปโภคบริโภคอย่างเพียงพอ	ก่อสร้างถังเหล็กเก็บน้ำรูปทรงแชมเปญขนาด ๒๕ ลบ.ม. พร้อมอุปกรณ์	-	-	-	๔๕๐,๐๐๐	-	ร้อยละหรือจำนวนครัวเรือนมีน้ำอุปโภคบริโภคเพิ่มขึ้น	ประชาชนมีน้ำอุปโภคบริโภคอย่างเพียงพอ	กองช่าง
(ไฟฟ้า)											
๓๔	โครงการปรับปรุง ซ่อมแซม ติดตั้งชุดไฟฟ้าส่องสว่างสาธารณะ หมู่ที่ ๒	เพื่อใช้ส่องสว่างถนนและจุดเสี่ยงในพื้นที่ให้เกิดปลอดภัยของประชาชน	๑. ซ่อมแซม ปรับปรุง ระบบไฟฟ้าส่องสว่างเดิมที่ชำรุดเสียหาย ๒. ติดตั้งโคมไฟฟ้าถนน จำนวน ๓๐ จุด ๓. ติดตั้งมิเตอร์ไฟฟ้า	-	๒๐๐,๐๐๐	-	-	-	ร้อยละ ๗๐ ของประชาชนเกิดความปลอดภัยเพิ่มขึ้น	อุบัติเหตุและอาชญากรรมบริเวณจุดเสี่ยงลดลง	กองช่าง

ที่	โครงการ	วัตถุประสงค์	เป้าหมาย (ผลผลิตของโครงการ)	งบประมาณและที่ผ่านมา					ตัวชี้วัด KPI	ผลที่คาดว่าจะได้รับ	หน่วยงาน รับผิดชอบ
				๒๕๖๑ (บาท)	๒๕๖๒ (บาท)	๒๕๖๓ (บาท)	๒๕๖๔ (บาท)	๒๕๖๕ (บาท)			
(ท่องเที่ยว)											
๓๕	โครงการวางท่อระบายน้ำ หมู่ที่ ๒	เพื่อป้องกันและแก้ไขปัญหาระบบระบายน้ำ	จำนวน ๑ แห่ง /ปี ขนาด ๑๐ เมตร ตามแบบมาตรฐานที่ อบต.กำหนด รายละเอียดตามโครงการย่อยที่แนบ	-	-	-	-	๓๐๐,๐๐๐	จำนวนแห่ง , ร้อยละของประชาชนที่พึงพอใจ	มีระบบการระบายน้ำและประชาชนมีคุณภาพชีวิตที่ดีเพิ่มขึ้น	กองช่าง
(อาคาร)											
๓๖	โครงการต่อเติมศาลากลางบ้าน หมู่ที่ ๒	๑) เพื่อให้ประชาชนมีพื้นที่จัดทำกิจกรรมส่วนรวมร่วมกัน ๒) เพื่อส่งเสริมการพัฒนาท้องถิ่น	จำนวน ๑ แห่ง	๕๐,๐๐๐	-	-	-	-	จำนวนแห่ง , ร้อยละของประชาชนที่พึงพอใจ	มีพื้นที่ศาลากลางบ้านที่ใหญ่เพิ่มขึ้นและประชาชนมีความพึงพอใจ	กองช่าง
หมู่ที่ ๓											
(ถนน คสล.)											
๓๗	โครงการก่อสร้างถนนคอนกรีตเสริมเหล็กภายในหมู่บ้าน หมู่ที่ ๓ สายโคกตารักษ์ถึงบ้านเพชรเอม	เพื่อให้ประชาชนสามารถสัญจรไป - มา ได้สะดวก	ก่อสร้างถนน คสล. ขนาดกว้าง ๔ เมตร ความยาว ๗๕๐ เมตร หนาเฉลี่ย ๐.๑๕ เมตร พร้อมลงลูกรังไหล่ทางตามสภาพ	๓๕๐,๐๐๐	-	-	-	-	ถนนคอนกรีตเสริมเหล็ก จำนวน ๑ เส้น	มีถนน คสล. ที่ประชาชนสามารถสัญจรไป - มา ได้สะดวก	กองช่าง
๓๘	โครงการก่อสร้างถนน คสล. สายทางเข้าบ้านนางนินดา โพธิ์ทอง หมู่ที่ ๓	เพื่อให้ประชาชนสามารถสัญจรไป - มา ได้สะดวก	ก่อสร้างถนน คสล. ขนาดกว้าง ๔ เมตร ความยาว ๑๕๐ เมตร หนาเฉลี่ย ๐.๑๕ เมตร พร้อมลงลูกรังไหล่ทางตามสภาพ	-	-	-	๓๗๕,๐๐๐	-	ถนนคอนกรีตเสริมเหล็ก จำนวน ๑ เส้น	มีถนน คสล. ที่ประชาชนสามารถสัญจรไป - มา ได้สะดวก	กองช่าง
๓๙	โครงการก่อสร้างถนน คสล. สายทางเข้าบ้านนางนินดา โพธิ์ทอง หมู่ที่ ๓	เพื่อให้ประชาชนสามารถสัญจรไป - มา ได้สะดวก	ก่อสร้างถนน คสล. ขนาดกว้าง ๔ เมตร ความยาว ๙๐ เมตร หนาเฉลี่ย ๐.๑๕ เมตร พร้อมลงลูกรังไหล่ทางตามสภาพ	-	-	-	-	๒๓๐,๐๐๐	ถนนคอนกรีตเสริมเหล็ก จำนวน ๑ เส้น	มีถนน คสล. ที่ประชาชนสามารถสัญจรไป - มา ได้สะดวก	กองช่าง
๔๐	โครงการก่อสร้างถนนคอนกรีตเสริมเหล็กสายโคกตารักษ์ - บ้านเพชรเอม หมู่ที่ ๓	เพื่อให้ประชาชนสามารถสัญจรไป - มา ได้สะดวก	ก่อสร้างถนน คสล. ขนาดกว้าง ๔ เมตร ความยาว ๑๓๒ เมตร หนาเฉลี่ย ๐.๑๕ เมตร พร้อมลงลูกรังไหล่ทางตามสภาพ	-	-	๔๐๐,๐๐๐	-	-	ถนนคอนกรีตเสริมเหล็ก จำนวน ๑ เส้น	มีถนน คสล. ที่ประชาชนสามารถสัญจรไป - มา ได้สะดวก	กองช่าง

ที่	โครงการ	วัตถุประสงค์	เป้าหมาย (ผลผลิตของโครงการ)	งบประมาณและที่ผ่านมา					ตัวชี้วัด KPI	ผลที่คาดว่าจะได้รับ	หน่วยงาน รับผิดชอบ
				๒๕๖๑ (บาท)	๒๕๖๒ (บาท)	๒๕๖๓ (บาท)	๒๕๖๔ (บาท)	๒๕๖๕ (บาท)			
๔๑	โครงการก่อสร้างถนนคอนกรีตเสริมเหล็กสายโคกตารักษ์ - บ้านเพชรเอิม	เพื่อให้ประชาชนสามารถสัญจรไป - มา ได้สะดวก	ก่อสร้างถนน คสล. ขนาดกว้าง ๔ เมตร ความยาว ๑๕๐ เมตร หนาเฉลี่ย ๐.๑๕ เมตร พร้อมลงลูกรังไหล่ทางตามสภาพ	-	-	-	๓๗๕,๐๐๐	-	ถนนคอนกรีตเสริมเหล็ก จำนวน ๑ เส้น	มีถนน คสล. ที่ประชาชนสามารถสัญจรไป - มา ได้สะดวก	กองช่าง
๔๒	โครงการก่อสร้างถนนคอนกรีตเสริมเหล็กสายบ้านหนองโปรง	เพื่อให้ประชาชนสามารถสัญจรไป - มา ได้สะดวก	ก่อสร้างถนน คสล. ขนาดกว้าง ๔ เมตร ความยาว ๑๘๐ เมตร หนาเฉลี่ย ๐.๑๕ เมตร พร้อมลงลูกรังไหล่ทางตามสภาพ	-	-	-	-	๔๔๕,๐๐๐	ถนนคอนกรีตเสริมเหล็ก จำนวน ๑ เส้น	มีถนน คสล. ที่ประชาชนสามารถสัญจรไป - มา ได้สะดวก	กองช่าง
(ถนนลูกรัง)											
๔๓	โครงการเสริมถนนดินลูกรังภายในหมู่บ้าน หมู่ที่ ๓ สายทางเข้าบ้านน้ำฉ่ำ จากโคกตารักษ์ถึงหนองโปรง บ้านโคกตารักษ์ถึงบ้านเพชรเอิม	เพื่อให้ประชาชนสามารถสัญจรไป - มา ได้สะดวก	ก่อสร้างถนนดินลูกรังจำนวน ๑ เส้นทาง ระยะทางยาว ๔๕๐ เมตรขนาดตามแบบมาตรฐาน อบต.กำหนด ตามรายละเอียดโครงการย่อยที่แนบ	๒๔๐,๐๐๐	-	-	-	-	มีถนนที่ได้มาตรฐาน	ประชาชนสามารถสัญจรไป - มา ได้สะดวก	กองช่าง
๔๔	โครงการก่อสร้างถนนลูกรังสายโคกตารักษ์ถึงหนองโปรง หมู่ที่ ๓	เพื่อให้ประชาชนสามารถสัญจรไป - มา ได้สะดวก	ก่อสร้างถนนดินลูกรังจำนวน ๑ เส้นทาง ระยะทางยาว ๔๕๐ เมตรขนาดตามแบบมาตรฐาน อบต.กำหนด ตามรายละเอียดโครงการย่อยที่แนบ	๒๔๐,๐๐๐	-	-	-	-	มีถนนที่ได้มาตรฐาน	ประชาชนสามารถสัญจรไป - มา ได้สะดวก	กองช่าง
๔๕	โครงการก่อสร้างถนนลูกรังสายแยกเข้าหมู่บ้าน หมู่ที่ ๓ ตำบลวังดาล	เพื่อให้ประชาชนสามารถสัญจรไป - มา ได้สะดวก	ก่อสร้างถนนลูกรังขนาดกว้าง ๕ เมตร ความยาว ๒๐๐ เมตร หนาเฉลี่ย ๐.๕๐ เมตร	-	-	๗๕,๐๐๐	-	-	มีถนนที่ได้มาตรฐาน	ประชาชนสามารถสัญจรไป - มา ได้สะดวก	กองช่าง
๔๖	โครงการก่อสร้างถนนลูกรังสายบ้านน้ำฉ่ำ หมู่ที่ ๓ ตำบลวังดาล	เพื่อให้ประชาชนสามารถสัญจรไป - มา ได้สะดวก	ก่อสร้างถนนลูกรังขนาดกว้าง ๕ เมตร ความยาว ๓๐๐ เมตร หนาเฉลี่ย ๐.๕๐ เมตร	-	-	-	๑๑๒,๐๐๐	-	มีถนนที่ได้มาตรฐาน	ประชาชนสามารถสัญจรไป - มา ได้สะดวก	กองช่าง
๔๗	โครงการก่อสร้างถนนลูกรังสายโคกตารักษ์ถึงหนองโปรง หมู่ที่ ๓	เพื่อให้ประชาชนสามารถสัญจรไป - มา ได้สะดวก	อุดหนุนการไฟฟ้าทวิวิบูลย์ ในการขยายเขตไฟฟ้า ติดตั้งหม้อแปลงระบบขนาด ๓๐ กิโลโวลท์-แอมป์ ระยะทางรวม ๓ กม. ภายในหมู่ที่ ๓	-	-	-	-	๕๐๐,๐๐๐	มีถนนที่ได้มาตรฐาน	ประชาชนสามารถสัญจรไป - มา ได้สะดวก	กองช่าง

ที่	โครงการ	วัตถุประสงค์	เป้าหมาย (ผลผลิตของโครงการ)	งบประมาณและที่ผ่านมา					ตัวชี้วัด KPI	ผลที่คาดว่าจะได้รับ	หน่วยงาน รับผิดชอบ
				๒๕๖๑ (บาท)	๒๕๖๒ (บาท)	๒๕๖๓ (บาท)	๒๕๖๔ (บาท)	๒๕๖๕ (บาท)			
๔๘	โครงการซ่อมแซมถนนลูกรังสายภายในหมู่บ้าน หมู่ที่ ๓	เพื่อให้ประชาชนสามารถสัญจรไป - มา ได้สะดวก	ซ่อมแซมถนนลูกรังสายภายในหมู่บ้านที่ชำรุดเสียหายระหว่างปีงบประมาณ - สายบ้านเพชรเอม - สายบ้านโคกตารักษ์ สายที่ ๑ - สายบ้านโคกตารักษ์ สายที่ ๑ - สายบ้านหนองโปร่ง	-	๑๐๐,๐๐๐	๑๐๐,๐๐๐	๑๐๐,๐๐๐	๑๐๐,๐๐๐	มีถนนที่ได้มาตรฐาน	ประชาชนสามารถสัญจรไป - มา ได้สะดวก	กองช่าง
๔๙	โครงการยกระดับถนนดินลูกรัง หมู่ที่ ๓ ตำบลวังศาล เส้นสายบ้านนาวิไลย์	เพื่อให้ประชาชนสามารถสัญจรไป - มา ได้สะดวก	ยกระดับถนนลูกรัง ขนาดกว้าง ๖ เมตร ยาว ๔๐๐ เมตร พร้อมปรับปรุงพื้นที่บริเวณโดยรอบ	-	๑๓๐,๐๐๐	-	-	-	มีถนนที่ได้มาตรฐาน	ประชาชนสามารถสัญจรไป - มา ได้สะดวก	กองช่าง
๕๐	โครงการซ่อมแซมปรับปรุงถนนลูกรังสายภายในหมู่บ้าน หมู่ที่ ๓ (ทางเข้าบ้านนางพิศมัย กุณา)	เพื่อความสะดวกและปลอดภัยแก่ผู้สัญจรไปมา สภาพถนนมีความมั่นคงแข็งแรง	ซ่อมแซมปรับปรุงถนนลูกรัง ขนาดกว้าง ๕ เมตร ความยาว ๑๘๐ เมตร พร้อมวางท่อระบายน้ำ	-	๙๖,๐๐๐	-	-	-	มีถนนที่ได้มาตรฐาน	ประชาชนได้รับความสะดวกและปลอดภัย	กองช่าง
(ประปา)											
๕๑	โครงการจัดซื้อแผงโซล่าเซลล์ พร้อมเครื่องปั้มน้ำเพื่อการประปาหมู่บ้าน หมู่ที่ ๓ ริมอ่างหนองโคลน	เพื่อให้ประชาชนมีน้ำอุปโภคบริโภคอย่างเพียงพอ	ติดตั้งชุดผลิตไฟฟ้าพลังงานแสงอาทิตย์ เพื่อใช้สำหรับระบบประปาหมู่บ้าน หมู่ที่ ๓	-	๔๕๐,๐๐๐	-	-	-	ร้อยละหรือจำนวนครัวเรือนมีน้ำ อุปโภคบริโภค เพิ่มขึ้น	ประชาชนมีน้ำอุปโภคบริโภคอย่างเพียงพอ	กองช่าง
๕๒	โครงการขุดเจาะบ่อบาดาลเพื่อการประปาหมู่บ้าน หมู่ที่ ๓ ริมอ่างหนองโคลน	เพื่อให้ประชาชนมีน้ำอุปโภคบริโภคอย่างเพียงพอ	จำนวนแห่ง/ปี รายละเอียดปรากฏตามโครงการย่อยที่แนบ	๑๐๐,๐๐๐	-	-	-	-	ร้อยละหรือจำนวนครัวเรือนมีน้ำ อุปโภคบริโภค เพิ่มขึ้น	ประชาชนมีน้ำอุปโภคบริโภคอย่างเพียงพอ	กองช่าง
๕๓	โครงการปรับปรุงระบบท่อส่งน้ำสำหรับประปาหมู่บ้าน หมู่ที่ ๓	เพื่อให้ประชาชนมีน้ำอุปโภคบริโภคอย่างเพียงพอ	ขยายเขตระบบท่อเมนประปาหมู่บ้าน ระยะทาง ๒,๐๐๐ เมตร	-	-	-	๓๐๐,๐๐๐	-	ร้อยละหรือจำนวนครัวเรือนมีน้ำ อุปโภคบริโภค เพิ่มขึ้น	ประชาชนมีน้ำอุปโภคบริโภคอย่างเพียงพอ	กองช่าง
๕๔	โครงการก่อสร้างระบบกระจายน้ำกลุ่มเกษตร หมู่ที่ ๓ ตำบลวังศาล	เพื่อให้ประชาชนมีน้ำอุปโภคบริโภคอย่างเพียงพอ	๑. ก่อสร้างถังเหล็กเก็บน้ำรูปทรงกลมเป็ญ จำนวน ๑ ถัง ๒. งานขยายเขตประปา ๓. พร้อมติดตั้งปั้มหอยโข่ง	-	-	๕๐๐,๐๐๐	-	-	ร้อยละหรือจำนวนครัวเรือนมีน้ำ อุปโภคบริโภค เพิ่มขึ้น	ประชาชนมีน้ำอุปโภคบริโภคอย่างเพียงพอ	กองช่าง

ที่	โครงการ	วัตถุประสงค์	เป้าหมาย (ผลผลิตของโครงการ)	งบประมาณและที่ผ่านมา					ตัวชี้วัด KPI	ผลที่คาดว่าจะได้รับ	หน่วยงาน รับผิดชอบ
				๒๕๖๑ (บาท)	๒๕๖๒ (บาท)	๒๕๖๓ (บาท)	๒๕๖๔ (บาท)	๒๕๖๕ (บาท)			
(ไฟฟ้า)											
๕๕	โครงการขยายเขตระบบไฟฟ้าทางหลวงชนบท หมู่ ๓ สายโคกตารักษ์ ถึงโคกพวง หมู่ที่ ๑๐	เพื่อรองรับการใช้ ไฟฟ้าอย่างเพียงพอ	จำนวน ๑ จุด/ปี รายละเอียดปรากฏตามโครงการย่อยที่แนบ	๒๐๐,๐๐๐	-	-	-	-	ร้อยละ ๘๐ ของประชาชนในพื้นที่ ได้รับประโยชน์	รองรับการใช้ ไฟฟ้าอย่างเพียงพอในหมู่บ้าน	กองช่าง
๕๖	โครงการติดตั้งชุดผลิตไฟฟ้าพลังงานแสงอาทิตย์ เพื่อใช้สำหรับประปาหมู่บ้านหมู่ที่ ๓	เพื่อให้ประชาชนมีน้ำอุปโภคบริโภคอย่างเพียงพอ	ติดตั้งชุดผลิตไฟฟ้าพลังงานแสงอาทิตย์ เพื่อใช้สำหรับระบบประปาหมู่บ้าน หมู่ที่ ๓	-	๕๕๐,๐๐๐	-	-	-	ร้อยละหรือจำนวนครัวเรือนมีน้ำ อุปโภคบริโภค เพิ่มขึ้น	ประชาชนมีน้ำอุปโภคบริโภคอย่างเพียงพอ	กองช่าง
๕๗	โครงการอุดหนุนไฟฟ้าส่วนภูมิภาค กบินทร์บุรี ขยายเขตระบบไฟฟ้าทางหลวงชนบท หมู่ ๓ สายโคกตารักษ์ - โคกพวง หมู่ที่ ๑๐	เพื่อรองรับการใช้ ไฟฟ้าอย่างเพียงพอ	อุดหนุนการไฟฟ้ากบินทร์บุรี ในการขยายเขตไฟฟ้า ติดตั้งหม้อแปลงระบบขนาด ๓๐ กิโลโวลท์-แอมป์ ระยะทางรวม ๓ กม. ภายในหมู่ที่ ๓	-	-	๕๐๐,๐๐๐	-	-	ร้อยละ ๘๐ ของประชาชนในพื้นที่ ได้รับประโยชน์	รองรับการใช้ ไฟฟ้าอย่างเพียงพอในหมู่บ้าน	กองช่าง
๕๘	โครงการปรับปรุง ซ่อมแซม ติดตั้งชุดไฟฟ้าส่องสว่างสาธารณะ หมู่ที่ ๓	เพื่อใช้ส่องสว่างถนนและจุดเสี่ยงในพื้นที่ให้เกิดปลอดภัยของประชาชน	๑.ซ่อมแซม ปรับปรุง ระบบไฟฟ้าส่องสว่างเดิมที่ชำรุดเสียหาย ๒.ติดตั้ง โคมไฟฟ้าถนน จำนวน ๑๕ จุด ๓. ติดตั้ง มิเตอร์ไฟฟ้า	-	-	-	๑๐๐,๐๐๐	-	ร้อยละ ๗๐ ของประชาชนเกิดความปลอดภัยเพิ่มขึ้น	อุบัติเหตุและอาชญากรรมบริเวณจุดเสี่ยงลดลง	กองช่าง
(ท่อระบายน้ำ)											
๕๙	โครงการวางท่อระบายน้ำภายในหมู่บ้าน หมู่ที่ ๓ ตำบลวังตาล	เพื่อป้องกันปัญหาน้ำท่วมขัง	๑.วางท่อระบายน้ำพร้อมบ่อพักภายในหมู่บ้าน ๒.วางท่อระบายน้ำลอดถนนภายในหมู่บ้าน	-	-	-	๒๐๐,๐๐๐	-	ร้อยละหรือจำนวนครัวเรือนที่น้ำท่วมขังลดลง	ป้องกันปัญหาน้ำท่วมขังได้	กองช่าง
๖๐	โครงการวางท่อระบายน้ำหลังโรงเรียนรัตนโชติการาม หมู่ที่ ๓	เพื่อป้องกันปัญหาน้ำท่วมขัง	วางท่อระบายน้ำเพื่อระบายน้ำจากโรงเรียนลงสู่แม่น้ำปราจีน จำนวน ๑ จุด	-	๒๕๐,๐๐๐	-	-	-	ร้อยละหรือจำนวนครัวเรือนที่น้ำท่วมขังลดลง	ป้องกันปัญหาน้ำท่วมขังได้	กองช่าง
(อาคาร)											
๖๑	โครงการก่อสร้างศาลากลางบ้านโคกตารักษ์ หมู่ที่ ๓	๑) เพื่อให้ประชาชนมีพื้นที่จัดทำกิจกรรมส่วนรวมร่วมกัน ๒) เพื่อส่งเสริมการพัฒนาท้องถิ่น	ต่อเติมอาคารศาลาประชาคม คสล. ชั้นเดียว จำนวน ๑ หลัง	-	-	-	-	๓๐๐,๐๐๐	ร้อยละของการใช้ห้องประชุมเพิ่มขึ้น	ประชาชนได้รับความสะดวกและมีพื้นที่รองรับการใช้บริการอย่างเพียงพอ	กองช่าง

โครงการ	วัตถุประสงค์	เป้าหมาย (ผลผลิตของโครงการ)	งบประมาณและที่ผ่านมา					ตัวชี้วัด KPI	ผลที่คาดว่าจะได้รับ	หน่วยงาน รับผิดชอบ	
			๒๕๖๑ (บาท)	๒๕๖๒ (บาท)	๒๕๖๓ (บาท)	๒๕๖๔ (บาท)	๒๕๖๕ (บาท)				
หมู่ที่ ๔											
(ถนน คสล.)											
๖๒	โครงการก่อสร้างถนนคอนกรีตเสริมเหล็กขอยภายในหมู่บ้าน	เพื่อให้ประชาชนสามารถสัญจรไป - มา ได้สะดวก	ซ่อมแซมถนนลูกรังสายภายในหมู่บ้านที่ชำรุดเสียหายระหว่างปีงบประมาณ	-	-	-	๓๐๐,๐๐๐	-	ถนนคอนกรีตเสริมเหล็ก จำนวน ๑ เส้น	มีถนน คสล. ที่ประชาชนสามารถสัญจรไป - มา ได้สะดวก	กองช่าง
(ถนนลูกรัง)											
๖๓	โครงการซ่อมแซมถนนดินลูกรังภายในหมู่บ้าน หมู่ที่ ๔	เพื่อให้ประชาชนสามารถสัญจรไป - มา ได้สะดวก	ซ่อมแซมถนนลูกรังสายภายในหมู่บ้านที่ชำรุดเสียหายระหว่างปีงบประมาณ	๑๐๐,๐๐๐	๑๐๐,๐๐๐	๑๐๐,๐๐๐	๑๐๐,๐๐๐	๑๐๐,๐๐๐	ถนนคอนกรีตเสริมเหล็ก จำนวน ๑ เส้น	มีถนน คสล. ที่ประชาชนสามารถสัญจรไป - มา ได้สะดวก	กองช่าง
(ไฟฟ้า)											
๖๔	โครงการขยายเขตไฟฟ้าภายในหมู่บ้าน หมู่ที่ ๔ ตำบลวังตาล จากบ้านนางเทพอัสสร แสงอ่อนถึงหน้าบ้านนายชำ แสงใส	เพื่อรองรับการใช้ไฟฟ้าอย่างเพียงพอ	อุดหนุนการไฟฟ้าทวิวิบูลย์ ในการขยายเขตไฟฟ้า ภายในหมู่ที่ ๓	-	-	-	-	๑๔๐,๐๐๐	ร้อยละ ๘๐ ของประชาชนในพื้นที่ได้รับประโยชน์	รองรับการใช้ไฟฟ้าอย่างเพียงพอในหมู่บ้าน	กองช่าง
๖๕	โครงการปรับปรุง ซ่อมแซม ติดตั้งชุดไฟฟ้าส่องสว่างสาธารณะ หมู่ที่ ๔	เพื่อใช้ส่องสว่างถนนและจุดเสี่ยงในพื้นที่ให้เกิดปลอดภัยของประชาชน	๑.ซ่อมแซม ปรับปรุง ระบบไฟฟ้าส่องสว่างเดิมที่ชำรุดเสียหาย ๒.ติดตั้งโคมไฟฟ้าถนน จำนวน ๑๕ จุด ๓. ติดตั้งมิเตอร์ไฟฟ้า	-	-	-	๑๐๐,๐๐๐	-	ร้อยละ ๗๐ ของประชาชนเกิดความปลอดภัยเพิ่มขึ้น	อุบัติเหตุและอาชญากรรมบริเวณจุดเสี่ยงลดลง	กองช่าง
(ท่อระบายน้ำ)											
๖๖	โครงการวางท่อระบายน้ำภายในหมู่บ้าน หมู่ที่ ๔ ตำบลวังตาล	เพื่อป้องกันและแก้ไขปัญหา ระบบระบายน้ำ	วางท่อระบายน้ำ ถมดิน ระยะทางยาว ๒๐๐ เมตร (ท่อขนาด Ø ๑๐๐ ซม.)	-	-	-	-	๓๐๐,๐๐๐	ร้อยละหรือจำนวนครัวเรือนที่น้ำท่วมขังลดลง	มีระบบการระบายน้ำและประชาชนมีคุณภาพชีวิตที่ดีเพิ่มขึ้น	กองช่าง
(อาคาร)											
๖๗	โครงการก่อสร้างอาคารเก็บของส่วนรวม หมู่ที่ ๔	เพื่อใช้ในการเก็บของ อุปกรณ์ต่างของหมู่บ้าน	ก่อสร้างอาคาร คสล. ชั้นเดียว จำนวน ๑ หลัง	-	-	-	๓๕๐,๐๐๐	-	อาคารเก็บของจำนวน ๑ หลัง	ประชาชนได้ใช้ประโยชน์และป้องกันของสูญหาย	กองช่าง

ที่	โครงการ	วัตถุประสงค์	เป้าหมาย (ผลผลิตของโครงการ)	งบประมาณและที่ผ่านมา					ตัวชี้วัด KPI	ผลที่คาดว่าจะได้รับ	หน่วยงาน รับผิดชอบ
				๒๕๖๑ (บาท)	๒๕๖๒ (บาท)	๒๕๖๓ (บาท)	๒๕๖๔ (บาท)	๒๕๖๕ (บาท)			
๖๘	โครงการก่อสร้างศาลาประชาคม หมู่ที่ ๔ ตำบลวังดาล	๑) เพื่อให้ประชาชนมีพื้นที่จัดทำกิจกรรมส่วนรวมร่วมกัน ๒) เพื่อส่งเสริมการพัฒนาท้องถิ่น	ต่อเติมอาคารศาลาประชาคม คสล. ชั้นเดียว จำนวน ๑ หลัง	-	-	๓๐๐,๐๐๐	-	-	ร้อยละของการใช้ห้องประชุมเพิ่มขึ้น	ประชาชนได้รับความสะดวกและมีพื้นที่รองรับการใช้บริการอย่าง	กองช่าง
หมู่ที่ ๕											
	(ถนน คสล.)										
๖๙	โครงการก่อสร้างถนนคอนกรีตเสริมเหล็ก หมู่ที่ ๕ เส้นบ้านปากลัด	เพื่อให้ประชาชนสามารถสัญจรไป - มา ได้สะดวก	ก่อสร้างถนน คสล. ขนาดกว้าง ๔ เมตร ความยาว ๑๔๗ เมตร หนาเฉลี่ย ๐.๑๕ เมตร พร้อมลงลูกรังไหล่ทางตามสภาพ	๓๕๐,๐๐๐	-	-	-	-	ถนนคอนกรีตเสริมเหล็ก จำนวน ๑ เส้น	มีถนน คสล. ที่ประชาชนสามารถสัญจรไป - มา ได้สะดวก	กองช่าง
๗๐	โครงการก่อสร้างถนนคอนกรีตเสริมเหล็ก หมู่ที่ ๕ เส้นบ้านปากลัด	เพื่อให้ประชาชนสามารถสัญจรไป - มา ได้สะดวก	ก่อสร้างถนน คสล. ขนาดกว้าง ๔ เมตร ความยาว ๑๕๐ เมตร หนาเฉลี่ย ๐.๑๕ เมตร พร้อมลงลูกรังไหล่ทางตามสภาพ	-	๓๕๔,๕๐๐	-	-	-	ถนนคอนกรีตเสริมเหล็ก จำนวน ๑ เส้น	มีถนน คสล. ที่ประชาชนสามารถสัญจรไป - มา ได้สะดวก	กองช่าง
๗๑	โครงการก่อสร้างถนนคอนกรีตเสริมเหล็ก สายปากลัด หมู่ที่ ๕	เพื่อให้ประชาชนสามารถสัญจรไป - มา ได้สะดวก	ก่อสร้างถนน คสล. ขนาดกว้าง ๔ เมตร ความยาว ๑๗๒ เมตร หนาเฉลี่ย ๐.๑๕ เมตร พร้อมลงลูกรังไหล่ทางตามสภาพ	-	-	๔๐๐,๐๐๐	-	-	ถนนคอนกรีตเสริมเหล็ก จำนวน ๑ เส้น	มีถนน คสล. ที่ประชาชนสามารถสัญจรไป - มา ได้สะดวก	กองช่าง
๗๒	โครงการก่อสร้างถนนคอนกรีตเสริมเหล็ก สายปากลัด หมู่ที่ ๕	เพื่อให้ประชาชนสามารถสัญจรไป - มา ได้สะดวก	ก่อสร้างถนน คสล. ขนาดกว้าง ๔ เมตร ความยาว ๑๕๐ เมตร หนาเฉลี่ย ๐.๑๕ เมตร พร้อมลงลูกรังไหล่ทางตามสภาพ	-	-	-	๓๗๐,๐๐๐	-	ถนนคอนกรีตเสริมเหล็ก จำนวน ๑ เส้น	มีถนน คสล. ที่ประชาชนสามารถสัญจรไป - มา ได้สะดวก	กองช่าง
๗๓	โครงการก่อสร้างถนนคอนกรีตเสริมเหล็ก สายปากลัด หมู่ที่ ๕	เพื่อให้ประชาชนสามารถสัญจรไป - มา ได้สะดวก	ก่อสร้างถนน คสล. ขนาดกว้าง ๔ เมตร ความยาว ๑๕๐ เมตร หนาเฉลี่ย ๐.๑๕ เมตร พร้อมลงลูกรังไหล่ทางตามสภาพ	-	-	-	-	๓๗๐,๐๐๐	ถนนคอนกรีตเสริมเหล็ก จำนวน ๑ เส้น	มีถนน คสล. ที่ประชาชนสามารถสัญจรไป - มา ได้สะดวก	กองช่าง

ที่	โครงการ	วัตถุประสงค์	เป้าหมาย (ผลผลิตของโครงการ)	งบประมาณและที่ผ่านมา					ตัวชี้วัด KPI	ผลที่คาดว่าจะได้รับ	หน่วยงาน รับผิดชอบ
				๒๕๖๑ (บาท)	๒๕๖๒ (บาท)	๒๕๖๓ (บาท)	๒๕๖๔ (บาท)	๒๕๖๕ (บาท)			
๗๔	โครงการก่อสร้างถนนคอนกรีตเสริมเหล็กสายบ้านนายจันทน์ ภูเดช หมู่ที่ ๕	เพื่อให้ประชาชนสามารถสัญจรไป - มา ได้สะดวก	ก่อสร้างถนน คสล. ขนาดกว้าง ๔ เมตร ความยาว ๗๐๐ เมตร หนาเฉลี่ย ๐.๑๕ เมตร พร้อมลงลูกรังไหล่ทางตามสภาพ	-	-	-	-	๕๐๐,๐๐๐	ถนนคอนกรีตเสริมเหล็ก จำนวน ๑ เส้น	มีถนน คสล. ที่ประชาชนสามารถสัญจรไป - มา ได้สะดวก	กองช่าง
(ถนนลูกรัง)											
๗๕	โครงการซ่อมแซมบำรุงรักษาถนนดินลูกรังภายในหมู่ที่ ๕	เพื่อให้ประชาชนสามารถสัญจรไป - มา ได้สะดวก	จำนวน ๑ เส้นทาง ปี ๖๑ ระยะทางยาว ๒,๐๐๐ เมตร ดำเนินการปีละ ๕๐๐ เมตร ขนาดตามแบบมาตรฐาน อบต.กำหนด ตามรายละเอียดโครงการย่อยที่แนบ	๑๐๐,๐๐๐	๑๐๐,๐๐๐	-	-	-	มีถนนที่ได้มาตรฐาน	ประชาชนสามารถสัญจรไป - มา ได้สะดวก	กองช่าง
๗๖	โครงการซ่อมแซมถนนลูกรังสายภายในหมู่บ้าน หมู่ที่ ๕	เพื่อให้ประชาชนสามารถสัญจรไป - มา ได้สะดวก	ซ่อมแซมถนนลูกรังสายภายในหมู่บ้านที่ชำรุดเสียหายระหว่างปีงบประมาณ - สายบ้านปากลัด - สายบ้านท่าเสา สายที่ ๑ - สายบ้านท่าเสา สายที่ ๒ - สายบ้านท่าเสา สายที่ ๓	-	-	๑๐๐,๐๐๐	๑๐๐,๐๐๐	๑๐๐,๐๐๐	มีถนนที่ได้มาตรฐาน	ประชาชนสามารถสัญจรไป - มา ได้สะดวก	กองช่าง
๗๗	โครงการขยายถนนลูกรังเส้นบ้านนายประดิษฐ์ ไพบูลย์	เพื่อให้ประชาชนสามารถสัญจรไป - มา ได้สะดวก	ขยายถนนลูกรังจากเดิม ขนาดกว้าง ๓ เมตร ขยายเป็น ๔ เมตร	-	-	-	๒๕๐,๐๐๐	-	มีถนนที่ได้มาตรฐาน	ประชาชนสามารถสัญจรไป - มา ได้สะดวก	กองช่าง
(ประปา)											
๗๘	โครงการก่อสร้างถังพักน้ำใสสำหรับประปาหมู่บ้าน หมู่ที่ ๕	เพื่อให้ประชาชนมีน้ำอุปโภคบริโภคอย่างเพียงพอ	ก่อสร้างถังกรองและถังพักน้ำใสสำหรับระบบประปาหมู่บ้าน	-	๒๓๗,๐๐๐	-	-	-	ร้อยละหรือจำนวนครัวเรือนมีน้ำอุปโภคบริโภค เพิ่มขึ้น	ประชาชนมีน้ำอุปโภคบริโภคอย่างเพียงพอ	กองช่าง
(ไฟฟ้า)											
๗๙	โครงการปรับปรุง ซ่อมแซม ติดตั้งชุดไฟฟ้าส่องสว่างสาธารณะ หมู่ที่ ๕	เพื่อใช้ส่องสว่างถนนและจุดเสี่ยงในพื้นที่ให้เกิดปลอดภัยของประชาชน	๑.ซ่อมแซม ปรับปรุง ระบบไฟฟ้าส่องสว่างเดิมที่ชำรุดเสียหาย ๒.ติดตั้งโคมไฟฟ้าถนน จำนวน ๑๕ จุด ๓. ติดตั้งมิเตอร์ไฟฟ้า	-	-	-	๑๐๐,๐๐๐	-	ร้อยละ ๗๐ ของประชาชนเกิดความปลอดภัยเพิ่มขึ้น	อุบัติเหตุและอาชญากรรมบริเวณจุดเสี่ยงลดลง	กองช่าง

ที่	โครงการ	วัตถุประสงค์	เป้าหมาย (ผลผลิตของโครงการ)	งบประมาณและที่ผ่านมา					ตัวชี้วัด KPI	ผลที่คาดว่าจะได้รับ	หน่วยงาน รับผิดชอบ
				๒๕๖๑ (บาท)	๒๕๖๒ (บาท)	๒๕๖๓ (บาท)	๒๕๖๔ (บาท)	๒๕๖๕ (บาท)			
(ท่อระบายน้ำ)											
๘๐	โครงการก่อสร้างท่อเหลี่ยมระบายน้ำ ข้ามคลองหนองบัว หมู่ที่ ๕	เพื่อระบายและ ป้องกัน ถนนขาดจาก น้ำท่วม	ก่อสร้างท่อเหลี่ยมระบายน้ำ บริเวณคลองหนองบัว ความยาวคลองประมาณ ๒๐ เมตร	-	-	-	-	๔๐๐,๐๐๐	ร้อยละหรือจำนวนครัวเรือนหรือพื้นที่การเกษตรที่น้ำไม่ท่วมเพิ่มขึ้น	สามารถระบายน้ำในหมู่บ้านได้	กองช่าง
๘๑	โครงการแก้ไขปัญหาน้ำท่วมขัง หมู่ที่ ๕ ตำบลวังดาล	เพื่อป้องกันปัญหาน้ำท่วมขัง	ทำคันกั้นน้ำลูกรัง ขนาดกว้าง ๔ เมตร ความยาว ๑๐ เมตร	๑๓,๙๐๐	-	-	-	-	ร้อยละหรือจำนวนครัวเรือนที่ลดน้ำท่วมขังเพิ่มมากขึ้น	ป้องกันปัญหาน้ำท่วมขังได้	กองช่าง
๘๒	โครงการวางท่อระบายน้ำเส้นทางลงบ้านปากกลัด หมู่ที่ ๕	เพื่อป้องกันปัญหาน้ำท่วมขัง	วางท่อระบายน้ำ ถมดิน ระยะทางยาว ๒๐๐ เมตร (ท่อขนาด Ø ๑๐๐ ซม.)	-	-	-	๓๐๐,๐๐๐	-	ร้อยละหรือจำนวนครัวเรือนที่ลดน้ำท่วมขังเพิ่มมากขึ้น	ป้องกันปัญหาน้ำท่วมขังได้	กองช่าง
๘๓	โครงการวางท่อระบายน้ำ เส้นทางบ้านนายบุญรวม อินนาชิต หมู่ที่ ๕	เพื่อป้องกันปัญหาน้ำท่วมขัง	วางท่อระบายน้ำ ถมดิน ระยะทางยาว ๒๐๐ เมตร (ท่อขนาด Ø ๑๐๐ ซม.)	-	-	-	-	๓๐๐,๐๐๐	ร้อยละหรือจำนวนครัวเรือนที่ลดน้ำท่วมขังเพิ่มมากขึ้น	ป้องกันปัญหาน้ำท่วมขังได้	กองช่าง
(อาคาร)											
๘๔	โครงการก่อสร้างอาคารเก็บของภายในหมู่บ้าน หมู่ที่ ๕	เพื่อใช้ในการประชุม ต่างๆ และรองรับการ ใช้บริการของ หน่วยงานและบุคคลภายนอก	ก่อสร้างอาคาร คสล. ชั้นเดียว จำนวน ๑ หลัง	-	-	-	-	๓๕๐,๐๐๐	ร้อยละของ การ ใช้ห้องประชุม เพิ่มขึ้น	ประชาชนได้รับความสะดวก และมีพื้นที่รองรับการ ใช้บริการอย่างเพียงพอ	กองช่าง
หมู่ที่ ๖											
(ถนน คสล.)											
๘๕	โครงการก่อสร้างถนนคอนกรีตเสริมเหล็กภายในหมู่บ้าน หมู่ที่ ๖ สายบ้านนางบุญเรือง จวงอินทร์ ถึงบ้านนายสมใจ พูนผล (สายบ้านตะเคียนทอง)	เพื่อให้ประชาชนสามารถสัญจรไป - มา ได้สะดวก	ก่อสร้างถนน คสล.ขนาดกว้าง ๔ เมตร ความยาว ๑๖๖ เมตร ความหนา ๐.๑๕ เมตร พร้อมลงลูกรังไหล่ทางตามสภาพ	๔๐๐,๐๐๐	-	-	-	-	ถนนคอนกรีตเสริมเหล็กจำนวน ๑ เส้น	มีถนน คสล. ที่ประชาชนสามารถสัญจรไป - มา ได้สะดวก	กองช่าง

ที่	โครงการ	วัตถุประสงค์	เป้าหมาย (ผลผลิตของโครงการ)	งบประมาณและที่ผ่านมา					ตัวชี้วัด KPI	ผลที่คาดว่าจะได้รับ	หน่วยงาน รับผิดชอบ
				๒๕๖๑ (บาท)	๒๕๖๒ (บาท)	๒๕๖๓ (บาท)	๒๕๖๔ (บาท)	๒๕๖๕ (บาท)			
๘๖	โครงการก่อสร้างถนน คสล. ภายในหมู่บ้าน หมู่ที่ ๖	เพื่อให้ประชาชนสามารถ สัญจรไป - มา ได้สะดวก	ก่อสร้างถนน คสล.ขนาดกว้าง ๔ เมตร ความยาว ๒๐๐ เมตร ความหนา ๐.๑๕ เมตร พร้อมลงลูกรังไหล่ทางตามสภาพ	-	๔๙๐,๐๐๐	-	-	-	ถนนคอนกรีต เสริมเหล็ก จำนวน ๑ เส้น	มีถนน คสล. ที่ ประชาชน สามารถสัญจร ไป - มา ได้ สะดวก	กองช่าง
๘๗	โครงการก่อสร้างถนน คสล. ภายในหมู่บ้าน หมู่ที่ ๖	เพื่อให้ประชาชนสามารถ สัญจรไป - มา ได้สะดวก	ก่อสร้างถนน คสล.ขนาดกว้าง ๔ เมตร ความยาว ๒๐๐ เมตร ความหนา ๐.๑๕ เมตร พร้อมลงลูกรังไหล่ทางตามสภาพ	-	๔๙๐,๐๐๐	-	-	-	ถนนคอนกรีต เสริมเหล็ก จำนวน ๑ เส้น	มีถนน คสล. ที่ ประชาชน สามารถสัญจร ไป - มา ได้ สะดวก	กองช่าง
๘๘	โครงการก่อสร้างถนนคอนกรีต เสริมเหล็กสายบ้านตะเคียนทอง หมู่ที่ ๖	เพื่อให้ประชาชนสามารถ สัญจรไป - มา ได้สะดวก	ก่อสร้างถนน คสล.ขนาดกว้าง ๔ เมตร ความยาว ๑๗๒ เมตร ความหนา ๐.๑๕ เมตร พร้อมลงลูกรังไหล่ทางตามสภาพ	-	-	๔๐๐,๐๐๐	-	-	ถนนคอนกรีต เสริมเหล็ก จำนวน ๑ เส้น	มีถนน คสล. ที่ ประชาชน สามารถสัญจร ไป - มา ได้ สะดวก	กองช่าง
๘๙	โครงการก่อสร้างถนนคอนกรีต เสริมเหล็กสายบ้านตะเคียนทอง หมู่ที่ ๖	เพื่อให้ประชาชนสามารถ สัญจรไป - มา ได้สะดวก	ก่อสร้างถนน คสล.ขนาดกว้าง ๔ เมตร ความยาว ๑๕๐ เมตร ความหนา ๐.๑๕ เมตร พร้อมลงลูกรังไหล่ทางตามสภาพ	-	-	-	๓๗๐,๐๐๐	-	ถนนคอนกรีต เสริมเหล็ก จำนวน ๑ เส้น	มีถนน คสล. ที่ ประชาชน สามารถสัญจร ไป - มา ได้ สะดวก	กองช่าง
๙๐	โครงการก่อสร้างถนนคอนกรีต เสริมเหล็กสายบ้านตะเคียนทอง หมู่ที่ ๖	เพื่อให้ประชาชนสามารถ สัญจรไป - มา ได้สะดวก	ก่อสร้างถนน คสล.ขนาดกว้าง ๔ เมตร ความยาว ๑๕๐ เมตร ความหนา ๐.๑๕ เมตร พร้อมลงลูกรังไหล่ทางตามสภาพ	-	-	-	-	๓๘๐,๐๐๐	ถนนคอนกรีต เสริมเหล็ก จำนวน ๑ เส้น	มีถนน คสล. ที่ ประชาชน สามารถสัญจร ไป - มา ได้ สะดวก	กองช่าง
(ถนนลูกรัง)											
๙๑	โครงการซ่อมแซมถนนลูกรังสาย ภายในหมู่บ้าน หมู่ที่ ๖	เพื่อให้ประชาชนสามารถ สัญจรไป - มา ได้สะดวก	ซ่อมแซมถนนลูกรังสายภายในหมู่บ้านที่ ชำรุดเสียหายระหว่างปีงบประมาณ - สายบ้านตะเคียนทอง	-	๑๐๐,๐๐๐	๑๐๐,๐๐๐	๑๐๐,๐๐๐	๑๐๐,๐๐๐	มีถนนที่ได้ มาตรฐาน	ประชาชน สามารถสัญจร ไป - มา ได้ สะดวก	กองช่าง
(ประปา)											
๙๒	โครงการเปลี่ยนท่อประปา เป็น ท่อ PE หมู่ที่ ๖	เพื่อให้ประชาชนมีน้ำ อุปโภคบริโภคอย่างเพียงพอ	ขนาด ๓ นิ้ว ระยะทางยาว ๒,๕๐๐ เมตร รายละเอียดปรากฏตามโครงการย่อยที่แนบ	-	๓๐๐,๐๐๐	-	-	-	ร้อยละหรือ จำนวนครัวเรือน มีน้ำ อุปโภค บริโภค เพิ่มขึ้น	ประชาชนมีน้ำ อุปโภคบริโภค อย่างเพียงพอ	กองช่าง

ที่	โครงการ	วัตถุประสงค์	เป้าหมาย (ผลผลิตของโครงการ)	งบประมาณและที่ผ่านมา					ตัวชี้วัด KPI	ผลที่คาดว่าจะได้รับ	หน่วยงาน รับผิดชอบ
				๒๕๖๑ (บาท)	๒๕๖๒ (บาท)	๒๕๖๓ (บาท)	๒๕๖๔ (บาท)	๒๕๖๕ (บาท)			
๙๓	โครงการปรับปรุงระบบท่อส่งน้ำประปาหมู่บ้าน ภายใน หมู่ที่ ๖	เพื่อให้ประชาชนมีน้ำอุปโภคบริโภคอย่างเพียงพอ	๑.วางท่อ PE ระยะทาง ๒,๐๐๐ เมตร	-	๑๕๐,๐๐๐	-	-	-	ร้อยละหรือจำนวนครัวเรือนมีน้ำอุปโภคบริโภค เพิ่มขึ้น	ประชาชนมีน้ำอุปโภคบริโภคอย่างเพียงพอ	กองช่าง
(ไฟฟ้า)											
๙๔	โครงการปรับปรุง ซ่อมแซม ติดตั้งชุดไฟฟ้าส่องสว่างสาธารณะ หมู่ที่ ๖	เพื่อใช้ส่องสว่างถนนและจุดเสี่ยงในพื้นที่เกิดปลอดภัยของประชาชน	๑.ซ่อมแซม ปรับปรุง ระบบไฟฟ้าส่องสว่างเดิมที่ชำรุดเสียหาย ๒.ติดตั้งโคมไฟฟ้าถนน จำนวน ๑๕ จุด ๓. ติดตั้งมิเตอร์ไฟฟ้า	-	-	-	๑๐๐,๐๐๐	-	ร้อยละ ๗๐ ของประชาชนเกิดความปลอดภัยเพิ่มขึ้น	อุบัติเหตุและอาชญากรรมบริเวณจุดเสี่ยงลดลง	กองช่าง
๙๕	โครงการขยายเขตไฟฟ้าภายในพื้นที่หมู่ที่ ๖	เพื่อรองรับการใช้ไฟฟ้าอย่างเพียงพอ	จำนวนระยะทาง ๑๐๐ เมตร รายละเอียดปรากฏตามโครงการย่อยที่แนบ	-	-	-	-	๓๐๐,๐๐๐	ร้อยละ ๘๐ ของประชาชนในพื้นที่ได้รับประโยชน์	รองรับการใช้ไฟฟ้าอย่างเพียงพอในหมู่บ้าน	กองช่าง
หมู่ที่ ๗											
(ถนน คสล.)											
๙๖	โครงการก่อสร้างถนนคอนกรีตเสริมเหล็กภายในหมู่บ้าน หมู่ที่ ๗ สายบ้านนายประνομถึงบ้านนายแสงอรุณ รื่นสุคนธ์ (สายเรียบคลองตระกุดอ้อม)	เพื่อให้ประชาชนสามารถสัญจรไป - มา ได้สะดวก	ก่อสร้างถนน คสล. ขนาดกว้าง ๔ เมตร ความยาว ๑๖๖ เมตร หนาเฉลี่ย ๐.๑๕ เมตร พร้อมลงลูกรังไหล่ทางตามสภาพ	๔๐๐,๐๐๐	-	-	-	-	ถนนคอนกรีตเสริมเหล็ก จำนวน ๑ เส้น	มีถนน คสล. ที่ประชาชนสามารถสัญจรไป - มา ได้สะดวก	กองช่าง
๙๗	โครงการก่อสร้างถนน คสล. หมู่ที่ ๗ (สายเรียบคลองตระกุดอ้อม)	เพื่อให้ประชาชนสามารถสัญจรไป - มา ได้สะดวก	ก่อสร้างถนน คสล. ๓ ช่วง ดังนี้ ๑. กว้าง ๓ เมตร ความยาว ๑๐๐ เมตร หนาเฉลี่ย ๐.๑๕ เมตร ๒. กว้าง ๔ เมตร ความยาว ๑๐๐ เมตร หนาเฉลี่ย ๐.๑๕ เมตร ๓. กว้าง ๓ เมตร ยาว ๔๔ พร้อมลงลูกรังไหล่ทางตามสภาพ	-	๔๙๐,๐๐๐	-	-	-	ถนนคอนกรีตเสริมเหล็ก จำนวน ๑ เส้น	มีถนน คสล. ที่ประชาชนสามารถสัญจรไป - มา ได้สะดวก	กองช่าง
๙๘	โครงการก่อสร้างถนนคอนกรีตเสริมเหล็กสายสายเรียบคลองตระกุดอ้อม หมู่ที่ ๗	เพื่อให้ประชาชนสามารถสัญจรไป - มา ได้สะดวก	ก่อสร้างถนน คสล. ขนาดกว้าง ๔ เมตร ความยาว ๑๗๒ เมตร หนาเฉลี่ย ๐.๑๕ เมตร พร้อมลงลูกรังไหล่ทางตามสภาพ	-	-	๔๐๐,๐๐๐	-	-	ถนนคอนกรีตเสริมเหล็ก จำนวน ๑ เส้น	มีถนน คสล. ที่ประชาชนสามารถสัญจรไป - มา ได้สะดวก	กองช่าง

ที่	โครงการ	วัตถุประสงค์	เป้าหมาย (ผลผลิตของโครงการ)	งบประมาณและที่ผ่านมา					ตัวชี้วัด KPI	ผลที่คาดว่าจะได้รับ	หน่วยงาน รับผิดชอบ
				๒๕๖๑ (บาท)	๒๕๖๒ (บาท)	๒๕๖๓ (บาท)	๒๕๖๔ (บาท)	๒๕๖๕ (บาท)			
๙๙	โครงการก่อสร้างถนนคอนกรีตเสริมเหล็กสายสายเรียบคลองตระกุดอ้อม หมู่ที่ ๗	เพื่อให้ประชาชนสามารถสัญจรไป - มา ได้สะดวก	ก่อสร้างถนน คสล. ขนาดกว้าง ๔ เมตร ความยาว ๑๕๐ เมตร หนาเฉลี่ย ๐.๑๕ เมตร พร้อมลงลูกรังไหล่ทางตามสภาพ	-	-	-	๓๗๐,๐๐๐	-	ถนนคอนกรีตเสริมเหล็ก จำนวน ๑ เส้น	ประชาชนสามารถสัญจรไป - มา ได้สะดวก	กองช่าง
๑๐๐	โครงการก่อสร้างถนนคอนกรีตเสริมเหล็กสายสายเรียบคลองตระกุดอ้อม หมู่ที่ ๗	เพื่อให้ประชาชนสามารถสัญจรไป - มา ได้สะดวก	ก่อสร้างถนน คสล. ขนาดกว้าง ๔ เมตร ความยาว ๑๒๘ เมตร หนาเฉลี่ย ๐.๑๕ เมตร พร้อมลงลูกรังไหล่ทางตามสภาพ	-	-	-	-	๓๒๐,๐๐๐	ถนนคอนกรีตเสริมเหล็ก จำนวน ๑ เส้น	ประชาชนสามารถสัญจรไป - มา ได้สะดวก	กองช่าง
๑๐๑	โครงการก่อสร้างถนนคอนกรีตเสริมเหล็กสายสายทางเข้าบ้านนายโหวน หมู่ที่ ๗	เพื่อให้ประชาชนสามารถสัญจรไป - มา ได้สะดวก	ก่อสร้างถนน คสล. ขนาดกว้าง ๓ เมตร ความยาว ๒๐๐ เมตร หนาเฉลี่ย ๐.๑๕ เมตร พร้อมลงลูกรังไหล่ทางตามสภาพ	-	-	-	-	๓๗๐,๐๐๐	ถนนคอนกรีตเสริมเหล็ก จำนวน ๑ เส้น	ประชาชนสามารถสัญจรไป - มา ได้สะดวก	กองช่าง
(ถนนลูกรัง)											
๑๐๒	โครงการขยายและยกระดับถนนภายในหมู่บ้าน หมู่ที่ ๗ สายเส้นกุดเขมร	เพื่อให้ประชาชนสามารถสัญจรไป - มา ได้สะดวก	จำนวน ๑ เส้นทาง .ขนาดตามแบบมาตรฐาน อบต.กำหนด ตามรายละเอียดโครงการย่อยที่แนบ	๒๐๐,๐๐๐	-	-	-	-	ถนนคอนกรีตเสริมเหล็ก จำนวน ๑ เส้น	ประชาชนสามารถสัญจรไป - มา ได้สะดวก	กองช่าง
๑๐๓	โครงการซ่อมแซมถนนลูกรังสายภายในหมู่บ้าน หมู่ที่ ๗	เพื่อให้ประชาชนสามารถสัญจรไป - มา ได้สะดวก	ซ่อมแซมถนนลูกรังสายภายในหมู่บ้านที่ชำรุดเสียหายระหว่างปีงบประมาณ - สายบ้านตะกุดอ้อม - สายกุดเขมร - สายเรียบแม่น้ำ - ม.๖	-	๑๐๐,๐๐๐	๑๐๐,๐๐๐	๑๐๐,๐๐๐	๑๐๐,๐๐๐	ถนนคอนกรีตเสริมเหล็ก จำนวน ๑ เส้น	มีถนน คสล. ที่ประชาชนสามารถสัญจรไป - มา	กองช่าง
(ประปา)											
๑๐๔	โครงการขยายเขตประปาหมู่บ้าน หมู่ที่ ๗	เพื่อให้ประชาชนมีน้ำอุปโภคบริโภคอย่างเพียงพอ	จำนวน ๑ ครั้งต่อปี รายละเอียดปรากฏตามโครงการย่อยที่แนบ	๓๕๐,๐๐๐	-	-	-	-	ร้อยละหรือจำนวนครัวเรือนมีน้ำ อุปโภคบริโภค เพิ่มขึ้น	ประชาชนมีน้ำอุปโภคบริโภคอย่างเพียงพอ	กองช่าง
๑๐๕	โครงการซ่อมแซมเครื่องกรองน้ำดื่มหมู่บ้าน หมู่ที่ ๗	เพื่อให้ประชาชนมีน้ำอุปโภคบริโภคอย่างเพียงพอ	จำนวน ๑ ครั้งต่อปี รายละเอียดปรากฏตามโครงการย่อยที่แนบ	๓๐๐,๐๐๐	-	-	-	-	ร้อยละหรือจำนวนครัวเรือนมีน้ำ อุปโภคบริโภค เพิ่มขึ้น	ประชาชนมีน้ำอุปโภคบริโภคอย่างเพียงพอ	กองช่าง

ที่	โครงการ	วัตถุประสงค์	เป้าหมาย (ผลผลิตของโครงการ)	งบประมาณและที่ผ่านมา					ตัวชี้วัด KPI	ผลที่คาดว่าจะได้รับ	หน่วยงาน รับผิดชอบ
				๒๕๖๑ (บาท)	๒๕๖๒ (บาท)	๒๕๖๓ (บาท)	๒๕๖๔ (บาท)	๒๕๖๕ (บาท)			
๑๐๖	โครงการขยายเขตประปา หมู่ที่ ๗	เพื่อให้ประชาชนมีน้ำอุปโภคบริโภคอย่างเพียงพอ	ขยายประปาภายในหมู่ที่ ๗ ระยะทาง ๑,๐๐๐ เมตร	-	-	-	-	๒๕๐,๐๐๐	ร้อยละหรือจำนวนครัวเรือนมีน้ำอุปโภคบริโภคเพิ่มขึ้น	ประชาชนมีน้ำอุปโภคบริโภคอย่างเพียงพอ	กองช่าง
(ไฟฟ้า)											
๑๐๗	โครงการปรับปรุง ซ่อมแซม ติดตั้งชุดไฟฟ้าส่องสว่างสาธารณะ หมู่ที่ ๗	เพื่อใช้ส่องสว่างถนนและจุดเสี่ยงในพื้นที่ให้เกิดปลอดภัยของประชาชน	๑.ซ่อมแซม ปรับปรุง ระบบไฟฟ้าส่องสว่างเดิมที่ชำรุดเสียหาย ๒.ติดตั้งโคมไฟฟ้าถนน จำนวน ๑๕ จุด ๓. ติดตั้งมิเตอร์ไฟฟ้า	-	-	-	๑๐๐,๐๐๐	-	ร้อยละ ๗๐ ของประชาชนเกิดความปลอดภัยเพิ่มขึ้น	อุบัติเหตุและอาชญากรรมบริเวณจุดเสี่ยงลดลง	กองช่าง
๑๐๘	โครงการขยายเขตไฟฟ้าภายในหมู่บ้าน หมู่ที่ ๗	เพื่อรองรับการใช้ไฟฟ้าอย่างเพียงพอ	อุดหนุนการไฟฟ้าทวิวิบูลย์ ในการขยายเขตไฟฟ้าภายในหมู่บ้าน หมู่ที่ ๗ ระยะทาง ๕๐๐ เมตร	-	-	-	-	๓๕๐,๐๐๐	ร้อยละ ๘๐ ของประชาชนในพื้นที่ได้รับประโยชน์	รองรับการใช้ไฟฟ้าอย่างเพียงพอในหมู่บ้าน	กองช่าง
(อาคาร)											
๑๐๙	โครงการซ่อมแซมศาลากลางบ้าน หมู่ที่ ๗	เพื่อใช้ในการประชุม ต่างๆ และรองรับการให้บริการของ หน่วยงานและบุคคลภายนอก	ปรับปรุงอาคาร คสล. ชั้นเดียว จำนวน ๑ หลัง	-	-	-	๓๕๐,๐๐๐	-	ร้อยละของการ ใช้ห้องประชุม เพิ่มขึ้น	ประชาชน ได้รับความ สะดวกและมี พื้นที่รองรับ การ ใช้บริการ อย่าง เพียงพอ	กองช่าง
หมู่ที่ ๘											
(ถนน คสล.)											
๑๑๐	โครงการก่อสร้างถนนคอนกรีตเสริมเหล็กภายในหมู่บ้าน หมู่ที่ ๘ สายบ้านนางปิ่น ที่ประต้วถึงทางแยกถนนชะเอม-บ้านโนนต่อ	เพื่อให้ประชาชนสามารถสัญจรไป - มา ได้สะดวก	จำนวน ๑ เส้นทาง ระยะทางยาวรวม ๖๐๐ เมตร ดำเนินการ ระยะทางยาว ปีละ ๒๐๐ ม.ขนาดตามแบบมาตรฐาน อบต. กำหนด ตามรายละเอียดโครงการย่อยที่แนบ	๔๐๐,๐๐๐	๔๐๐,๐๐๐	-	-	-	ถนนคอนกรีตเสริมเหล็ก จำนวน ๑ เส้น	มีถนน คสล. ที่ ประชาชน สามารถสัญจร ไป - มา ได้ สะดวก	กองช่าง
๑๑๑	โครงการก่อสร้างเสริมถนนคอนกรีตเสริมเหล็ก ภายในหมู่ที่ ๘ สายจากบ้านนางคำพวง พันธุ์เจริญถึงที่นางางกวยฯ บ้านโมกสูง	เพื่อให้ประชาชนสามารถสัญจรไป - มา ได้สะดวก	จำนวน ๑ เส้นทาง ระยะทางยาว ๔๐๐ เมตร. ขนาดตามแบบมาตรฐาน อบต. กำหนด ตามรายละเอียดโครงการย่อยที่แนบ	๑,๕๐๐,๐๐๐	-	-	-	-	ถนนคอนกรีตเสริมเหล็ก จำนวน ๑ เส้น	มีถนน คสล. ที่ ประชาชน สามารถสัญจร ไป - มา ได้ สะดวก	กองช่าง

ที่	โครงการ	วัตถุประสงค์	เป้าหมาย (ผลผลิตของโครงการ)	งบประมาณและที่ผ่านมา					ตัวชี้วัด KPI	ผลที่คาดว่าจะได้รับ	หน่วยงาน รับผิดชอบ
				๒๕๖๑ (บาท)	๒๕๖๒ (บาท)	๒๕๖๓ (บาท)	๒๕๖๔ (บาท)	๒๕๖๕ (บาท)			
๑๑๒	โครงการก่อสร้างเสริมถนนคอนกรีตเสริมเหล็ก ภายในหมู่ที่ ๘ สายจากบ้านนางคำพวง พันธุ์เจริญถึงที่นานางกวยฯ บ้านโมกสูง	เพื่อให้ประชาชนสามารถสัญจรไป - มา ได้สะดวก	จำนวน ๑ เส้นทาง ระยะทางยาว ๔๐๐ เมตร. ขนาดตามแบบมาตรฐาน อบต. กำหนด ตามรายละเอียดโครงการย่อยที่แนบ	๑,๕๐๐,๐๐๐	-	-	-	-	ถนนคอนกรีตเสริมเหล็ก จำนวน ๑ เส้น	มีถนน คสล. ที่ประชาชนสามารถสัญจรไป - มา ได้สะดวก	กองช่าง
๑๑๓	โครงการก่อสร้างถนนคอนกรีตเสริมเหล็กสายบ้านโคกกรวด หมู่ที่ ๘	เพื่อให้ประชาชนสามารถสัญจรไป - มา ได้สะดวก	ก่อสร้างถนน คสล. ขนาดกว้าง ๔ เมตร ความยาว ๑๕๐ เมตร หนาเฉลี่ย ๐.๑๕ เมตร พร้อมลงลูกรังไหล่ทางตามสภาพ	-	-	-	-	๓๗๕,๐๐๐	ถนนคอนกรีตเสริมเหล็ก จำนวน ๑ เส้น	มีถนน คสล. ที่ประชาชนสามารถสัญจรไป - มา ได้สะดวก	กองช่าง
๑๑๔	โครงการก่อสร้างถนนคอนกรีตเสริมเหล็กสายบ้านวังปี่ หมู่ที่ ๘	เพื่อให้ประชาชนสามารถสัญจรไป - มา ได้สะดวก	ก่อสร้างถนน คสล. ขนาดกว้าง ๔ เมตร ความยาว ๑๕๐ เมตร หนาเฉลี่ย ๐.๑๕ เมตร พร้อมลงลูกรังไหล่ทางตามสภาพ	-	-	-	๓๗๕,๐๐๐	-	ถนนคอนกรีตเสริมเหล็ก จำนวน ๑ เส้น	มีถนน คสล. ที่ประชาชนสามารถสัญจรไป - มา ได้สะดวก	กองช่าง
๑๑๕	โครงการก่อสร้างถนน คสล. สายบ้านบ้านนางคำพวง พันธุ์เจริญ หมู่ที่ ๘	เพื่อให้ประชาชนสามารถสัญจรไป - มา ได้สะดวก	ก่อสร้างถนน คสล. ขนาดกว้าง ๔ เมตร ความยาว ๑๕๐ เมตร หนาเฉลี่ย ๐.๑๕ เมตร พร้อมลงลูกรังไหล่ทางตามสภาพ	-	-	-	-	๓๗๕,๐๐๐	ถนนคอนกรีตเสริมเหล็ก จำนวน ๑ เส้น	มีถนน คสล. ที่ประชาชนสามารถสัญจรไป - มา ได้สะดวก	กองช่าง
๑๑๖	โครงการก่อสร้างถนน คสล. สายทางลงหนองแขนนาง หมู่ที่ ๘	เพื่อให้ประชาชนสามารถสัญจรไป - มา ได้สะดวก	ก่อสร้างถนน คสล. ขนาดกว้าง ๔ เมตร ความยาว ๑๕๐ เมตร หนาเฉลี่ย ๐.๑๕ เมตร พร้อมลงลูกรังไหล่ทางตามสภาพ	-	๓๕๔,๕๐๐	-	-	-	ถนนคอนกรีตเสริมเหล็ก จำนวน ๑ เส้น	มีถนน คสล. ที่ประชาชนสามารถสัญจรไป - มา ได้สะดวก	กองช่าง
๑๑๗	โครงการก่อสร้างถนน คสล. สายทางลงหนองแขนนาง หมู่ที่ ๘	เพื่อให้ประชาชนสามารถสัญจรไป - มา ได้สะดวก	ก่อสร้างถนน คสล. จำนวน ๒ ช่วง ช่วงที่ ๑ ขนาดกว้าง ๔ เมตร ความยาว ๑๐๘ เมตร หนาเฉลี่ย ๐.๑๕ เมตร ช่วงที่ ๒ ขนาดกว้าง ๔ เมตร ยาว ๖๑ เมตร พร้อมลูกรังและลงลูกรังไหล่ทางตามสภาพ	-	-	๔๐๐,๐๐๐	-	-	ถนนคอนกรีตเสริมเหล็ก จำนวน ๑ เส้น	มีถนน คสล. ที่ประชาชนสามารถสัญจรไป - มา ได้สะดวก	กองช่าง
๑๑๘	โครงการก่อสร้างถนน คสล. สายทางลงหนองแขนนาง หมู่ที่ ๘	เพื่อให้ประชาชนสามารถสัญจรไป - มา ได้สะดวก	ก่อสร้างถนน คสล. ขนาดกว้าง ๔ เมตร ความยาว ๑๕๐ เมตร หนาเฉลี่ย ๐.๑๕ เมตร พร้อมลงลูกรังไหล่ทางตามสภาพ	-	-	-	๓๗๕,๐๐๐	-	ถนนคอนกรีตเสริมเหล็ก จำนวน ๑ เส้น	มีถนน คสล. ที่ประชาชนสามารถสัญจรไป - มา ได้สะดวก	กองช่าง

ที่	โครงการ	วัตถุประสงค์	เป้าหมาย (ผลผลิตของโครงการ)	งบประมาณและที่ผ่านมา					ตัวชี้วัด KPI	ผลที่คาดว่าจะได้รับ	หน่วยงาน รับผิดชอบ
				๒๕๖๑ (บาท)	๒๕๖๒ (บาท)	๒๕๖๓ (บาท)	๒๕๖๔ (บาท)	๒๕๖๕ (บาท)			
(ถนนลูกรัง)											
๑๑๙	โครงการก่อสร้างเสริมถนนลูกรังภายในหมู่ที่ ๘ สายจากบ้าน ส.อบต.ธนวัฒน์ คำลือถึงที่ทำการเกษตร	เพื่อให้ประชาชนสามารถสัญจรไป - มา ได้สะดวก	จำนวน ๑ เส้นทาง ระยะทางยาว ๔ กม. ขนาดตามแบบมาตรฐาน อบต.กำหนดตามรายละเอียดโครงการย่อยที่แนบ	๒,๐๐๐,๐๐๐	-	-	-	-	มีถนนที่ได้มาตรฐาน	ประชาชนสามารถสัญจรไป - มา ได้สะดวก	กองช่าง
๑๒๐	โครงการก่อสร้างถนนลูกรังภายในหมู่บ้าน หมู่ที่ ๘ (บริเวณซอยบ้านนางอินทร์)	เพื่อให้ประชาชนสามารถสัญจรไป - มา ได้สะดวก	ก่อสร้างถนนลูกรัง ขนาดกว้าง ๔ เมตร ความยาว ๒๐๐ เมตร หนาเฉลี่ย ๐.๕๐ เมตร	-	๖๐,๐๐๐	-	-	-	มีถนนที่ได้มาตรฐาน	ประชาชนสามารถสัญจรไป - มา ได้สะดวก	กองช่าง
๑๒๑	โครงการซ่อมแซมถนนลูกรังสายภายในหมู่บ้าน หมู่ที่ ๘	เพื่อให้ประชาชนสามารถสัญจรไป - มา ได้สะดวก	ซ่อมแซมถนนลูกรังสายภายในหมู่บ้านที่ชำรุดเสียหายระหว่างปีงบประมาณ - สายบ้านวังปี่ - สายทางลงหนองแขนนาง - สายบ้านโคกกรวด	-	๑๐๐,๐๐๐	๑๐๐,๐๐๐	๑๐๐,๐๐๐	๑๐๐,๐๐๐	มีถนนที่ได้มาตรฐาน	ประชาชนสามารถสัญจรไป - มา ได้สะดวก	กองช่าง
๑๒๒	โครงการซ่อมแซมปรับปรุงถนนลูกรังสายภายในหมู่บ้าน (ทางเข้าบ้านนายชุมพล บรรเทากิจ) หมู่ที่ ๘	เพื่อความสะอาดและปลอดภัยแก่ผู้สัญจรไปมา สภาพถนนมีความมั่นคงแข็งแรง	ซ่อมแซมปรับปรุงถนนลูกรังขนาดกว้าง ๔.๐๐ เมตร ความยาว ๒๐๐ เมตร หนา ๐.๓๐ เมตร พร้อมงานตีป่า ๔ ชั่วโมง	-	๘๐,๐๐๐	-	-	-	มีถนนที่ได้มาตรฐานตามแบบ	ประชาชนได้รับความสะอาดและปลอดภัย	กองช่าง
๑๒๓	โครงการก่อสร้างถนนลูกรัง สายข้างผู้ช่วยเหือก	เพื่อให้ประชาชนสามารถสัญจรไป - มา ได้สะดวก	ก่อสร้างถนนลูกรัง ขนาดกว้าง ๔ เมตร ความยาว ๒๐๐ เมตร หนาเฉลี่ย ๐.๕๐ เมตร	-	-	-	-	๑๐๐,๐๐๐	มีถนนที่ได้มาตรฐาน	ประชาชนสามารถสัญจรไป - มา ได้สะดวก	กองช่าง
(ประปา)											
๑๒๔	โครงการปรับปรุงระบบประปาหมู่บ้าน หมู่ที่ ๘	เพื่อให้ประชาชนมีน้ำอุปโภคบริโภคอย่างเพียงพอ	ปรับปรุงระบบกรองน้ำสำหรับประปาหมู่บ้าน	-	-	-	๑๕๐,๐๐๐	-	ร้อยละหรือจำนวนครัวเรือนมีน้ำ อุปโภคบริโภค เพิ่มขึ้น	ประชาชนมีน้ำอุปโภคบริโภคอย่างเพียงพอ	กองช่าง
๑๒๕	โครงการติดตั้งแผงโซลาร์เซลล์เพื่อใช้ดึงน้ำ	เพื่อให้ประชาชนมีน้ำอุปโภคบริโภคอย่างเพียงพอ	ติดตั้งชุดผลิตไฟฟ้าพลังงานแสงอาทิตย์ เพื่อใช้สำหรับระบบประปาหมู่บ้าน หมู่ที่ ๓	-	-	-	-	๔๕๐,๐๐๐	ร้อยละหรือจำนวนครัวเรือนมีน้ำ อุปโภคบริโภค เพิ่มขึ้น	ประชาชนมีน้ำอุปโภคบริโภคอย่างเพียงพอ	กองช่าง

ที่	โครงการ	วัตถุประสงค์	เป้าหมาย (ผลผลิตของโครงการ)	งบประมาณและที่ผ่านมา					ตัวชี้วัด KPI	ผลที่คาดว่าจะได้รับ	หน่วยงาน รับผิดชอบ
				๒๕๖๑ (บาท)	๒๕๖๒ (บาท)	๒๕๖๓ (บาท)	๒๕๖๔ (บาท)	๒๕๖๕ (บาท)			
	(ไฟฟ้า)										
๑๒๖	โครงการขยายเขตไฟฟ้าภายในพื้นที่หมู่ที่ ๘ สายจากบ้านวังปิรุถึงบ้านโมคสูง	เพื่อรองรับการใช้ไฟฟ้าอย่างเพียงพอ	จำนวน ๑ สายต่อปี รายละเอียดปรากฏตามโครงการย่อยที่แนบ	๒๐๐,๐๐๐	-	-	-	-	ร้อยละ ๘๐ ของประชาชนในพื้นที่ได้รับประโยชน์	รองรับการใช้ไฟฟ้าอย่างเพียงพอในหมู่บ้าน	กองช่าง
๑๒๗	โครงการขยายเขตไฟฟ้าภายในหมู่บ้าน หมู่ที่ ๘ ตำบลวังดาล	เพื่อรองรับการใช้ไฟฟ้าอย่างเพียงพอ	ขยายเขตไฟฟ้าถนนภายในหมู่ที่ ๘ ระยะทางรวมประมาณ ๗๐๐ เมตร	-	๓๕๐,๐๐๐	-	-	-	ร้อยละ ๘๐ ของประชาชนในพื้นที่ได้รับประโยชน์	รองรับการใช้ไฟฟ้าอย่างเพียงพอในหมู่บ้าน	กองช่าง
๑๒๘	โครงการปรับปรุง ซ่อมแซม ติดตั้งชุดไฟฟ้าส่องสว่างสาธารณะ หมู่ที่ ๘	เพื่อใช้ส่องสว่างถนนและจุดเสี่ยงในพื้นที่ให้เกิดปลอดภัยของประชาชน	๑.ซ่อมแซม ปรับปรุง ระบบไฟฟ้าส่องสว่างเดิมที่ชำรุดเสียหาย ๒.ติดตั้งโคมไฟฟ้าถนน จำนวน ๑๕ จุด ๓. ติดตั้งมิเตอร์ไฟฟ้า	-	-	-	๑๐๐,๐๐๐	-	ร้อยละ ๗๐ ของประชาชนเกิดความปลอดภัยเพิ่มขึ้น	อุบัติเหตุและอาชญากรรมบริเวณจุดเสี่ยงลดลง	กองช่าง
๑๒๙	ขยายเขตไฟฟ้าทางลงหนองแขนนาง	เพื่อรองรับการใช้ไฟฟ้าอย่างเพียงพอ	อุดหนุนการไฟฟ้ากบินทร์บุรี ในการขยายเขตไฟฟ้าขยายไฟฟ้าภายในหมู่ที่ ๘ ระยะทาง ๕๐๐ เมตร	-	-	-	-	๓๕๐,๐๐๐	ร้อยละ ๘๐ ของประชาชนในพื้นที่ได้รับประโยชน์	รองรับการใช้ไฟฟ้าอย่างเพียงพอในหมู่บ้าน	กองช่าง
๑๓๐	ขยายเขตไฟฟ้าบ้านโมคสูง	เพื่อรองรับการใช้ไฟฟ้าอย่างเพียงพอ	อุดหนุนการไฟฟ้ากบินทร์บุรี ในการขยายเขตไฟฟ้าขยายไฟฟ้าภายในหมู่ที่ ๘ ระยะทาง ๕๐๐ เมตร	-	-	-	-	๓๕๐,๐๐๐	ร้อยละ ๘๐ ของประชาชนในพื้นที่ได้รับประโยชน์	รองรับการใช้ไฟฟ้าอย่างเพียงพอในหมู่บ้าน	กองช่าง
	(ท่อระบายน้ำ)										
๑๓๑	โครงการก่อสร้างบล็อกคอนเวิร์ตข้ามคลองหมู่ที่ ๘ พื้นที่นาครุชชัจันท์ดี	๑) เพื่อป้องกันและแก้ไขปัญหาระบบระบายน้ำ ๒) เพื่อให้ประชาชนเดินทางข้ามไปมาได้	จำนวน ๑ แห่ง /ปี ยาว ๔๓๐ เมตร,ขนาดตามแบบมาตรฐานที่ อบต.กำหนด รายละเอียดตามโครงการย่อยที่แนบ	๒๐๐,๐๐๐	-	-	-	-	จำนวนแห่งและความยาว หน่วยเมตร , ร้อยละของประชาชนที่พึงพอใจ	ระบายน้ำได้ และประชาชนสามารถเดินทางข้ามไปมาได้สะดวกปลอดภัย	กองช่าง
๑๓๒	โครงการวางท่อระบายน้ำภายในหมู่บ้าน หมู่ที่ ๘	เพื่อป้องกันปัญหาน้ำท่วมขัง	๑.วางท่อระบายน้ำบริเวณทางเข้าหมู่บ้าน ๒.วางท่อระบายน้ำบริเวณหนองแขนนาง	-	-	-	๑๕๐,๐๐๐	-	ร้อยละหรือจำนวนครัวเรือนที่มีลดน้ำท่วมขังเพิ่มมากขึ้น	ป้องกันปัญหาน้ำท่วมขังได้	กองช่าง

ที่	โครงการ	วัตถุประสงค์	เป้าหมาย (ผลผลิตของโครงการ)	งบประมาณและที่ผ่านมา					ตัวชี้วัด KPI	ผลที่คาดว่าจะได้รับ	หน่วยงาน รับผิดชอบ
				๒๕๖๑ (บาท)	๒๕๖๒ (บาท)	๒๕๖๓ (บาท)	๒๕๖๔ (บาท)	๒๕๖๕ (บาท)			
๑๓๓	โครงการก่อสร้างท่อเหลี่ยมระบายน้ำ บริเวณคลองซึ้นาค หมู่ที่ ๘	เพื่อการคมนาคมที่ สะดวกและป้องกันน้ำท่วมซัง	ก่อสร้างท่อเหลี่ยมระบายน้ำ บริเวณคลองซึ้นาค ความยาวคลองประมาณ ๒๐ เมตร	-	-	-	-	๔๐๐,๐๐๐	ประชาชน มีความพึงพอใจและสะดวกสบายในการเดินทาง	ประชาชน ได้รับความสะดวกปลอดภัยและลดปัญหาน้ำท่วมซัง	กองช่าง
๑๓๔	โครงการก่อสร้างท่อระบายน้ำคู่มโคกกรวดและบ้านโมกสูง	เพื่อป้องกันปัญหาน้ำท่วมซัง	๑.วางท่อระบายน้ำคู่มโคกกรวด ๒.วางท่อระบายน้ำบ้านโมกสูง	-	-	-	๑๕๐,๐๐๐	-	ร้อยละหรือจำนวนครัวเรือนที่มีลดน้ำท่วมซังเพิ่มมากขึ้น	ป้องกันปัญหาน้ำท่วมซังได้	กองช่าง
(อาคาร)											
๑๓๕	โครงการก่อสร้างศาลากลางบ้านบ้านโมกสูง หมู่ที่ ๘	๑)เพื่อทดแทนหลังเก่าที่สภาพชำรุด ๒) เพื่อขยายพื้นที่การรองรับปริมาณประชาชนเข้าร่วมกิจกรรมมากขึ้น	ก่อสร้างอาคาร คสล. ชั้นเดียว จำนวน ๑ หลัง	๑๐๐,๐๐๐	-	-	-	-	จำนวนแห่ง/ขนาดที่กำหนด , ร้อยละของประชาชนที่พึงพอใจ	มีพื้นที่ศาลากลางบ้านที่ใหญ่เพิ่มขึ้นและประชาชนมีความพึงพอใจ	กองช่าง
๑๓๖	โครงการก่อสร้างศาลาที่พักผู้โดยสารริมทาง หมู่ที่ ๘	๑) เพื่อให้ประชาชนที่เดินทางผ่านไปมามีศาลาที่พักที่แข็งแรงทนทานเพื่อหลบแดดฝน และนั่งพักเหนื่อย ๒) เพื่อให้ประชาชนมีคุณภาพชีวิตที่ดี	จำนวน ๑ แห่ง /ปี,ขนาดตามแบบมาตรฐานที่ อบต.กำหนด รายละเอียดตามโครงการย่อยที่แนบ	๑๐๐,๐๐๐	-	-	-	-	จำนวนแห่ง , ร้อยละของประชาชนที่พึงพอใจ	มีศาลาที่พักแข็งแรงทนทานอยู่ได้นานขึ้นเพื่อหลบแดดฝนและนั่งพักเหนื่อย	กองช่าง
หมู่ที่ ๙											
(ถนน คสล.)											
๑๓๗	โครงการก่อสร้างถนนคอนกรีตเสริมเหล็ก ภายในหมู่ที่ ๙ สายจากบ้านหนองตาสาถึงบ้านหนองอีจู้	เพื่อให้ประชาชนสามารถสัญจรไป – มา ได้สะดวก	จำนวน ๑ เส้นทาง ระยะทางยาว ๙๐ เมตร กว้าง ๕ เมตรหรือ ขนาดตามแบบมาตรฐาน อบต.กำหนด ตามรายละเอียดโครงการย่อยที่แนบ	๓๐๐,๐๐๐	-	-	-	-	ถนนคอนกรีตเสริมเหล็ก จำนวน ๑ เส้น	มีถนน คสล. ที่ประชาชนสามารถสัญจรไป – มา ได้สะดวก	กองช่าง

ที่	โครงการ	วัตถุประสงค์	เป้าหมาย (ผลผลิตของโครงการ)	งบประมาณและที่ผ่านมา					ตัวชี้วัด KPI	ผลที่คาดว่าจะได้รับ	หน่วยงาน รับผิดชอบ
				๒๕๖๑ (บาท)	๒๕๖๒ (บาท)	๒๕๖๓ (บาท)	๒๕๖๔ (บาท)	๒๕๖๕ (บาท)			
๑๓๘	โครงการก่อสร้างถนนคอนกรีตเสริมเหล็ก ภายในหมู่ที่ ๙ สายจากบ้านหนองตาสาถึงบ้านใหม่	เพื่อให้ประชาชนสามารถสัญจรไป - มา ได้สะดวก	จำนวน ๑ เส้นทาง ระยะทางยาว ๒๙ เมตร กว้าง ๔ เมตรหรือ ขนาดตามแบบมาตรฐาน อบต.กำหนด ตามรายละเอียดโครงการย่อยที่แนบ	๑๐๐,๐๐๐	-	-	-	-	ถนนคอนกรีตเสริมเหล็ก จำนวน ๑ เส้น	มีถนน คสล. ที่ประชาชนสามารถสัญจรไป - มา ได้สะดวก	กองช่าง
๑๓๙	โครงการก่อสร้างถนนคอนกรีตเสริมเหล็ก ภายในหมู่ที่ ๙ สายจากบ้านหนองตาสาถึงบ้านใหม่	เพื่อให้ประชาชนสามารถสัญจรไป - มา ได้สะดวก	จำนวน ๑ เส้นทาง ระยะทางยาว ๒๙ เมตร กว้าง ๔ เมตรหรือ ขนาดตามแบบมาตรฐาน อบต.กำหนด ตามรายละเอียดโครงการย่อยที่แนบ	๑๐๐,๐๐๐	-	-	-	-	ถนนคอนกรีตเสริมเหล็ก จำนวน ๑ เส้น	มีถนน คสล. ที่ประชาชนสามารถสัญจรไป - มา ได้สะดวก	กองช่าง
๑๔๐	โครงการก่อสร้างถนนคอนกรีตเสริมเหล็ก ภายในหมู่ที่ ๙ สายจากบ้านหนองตาสาถึงบ้านใหม่	เพื่อให้ประชาชนสามารถสัญจรไป - มา ได้สะดวก	จำนวน ๑ เส้นทาง ระยะทางยาว ๒๙ เมตร กว้าง ๔ เมตรหรือ ขนาดตามแบบมาตรฐาน อบต.กำหนด ตามรายละเอียดโครงการย่อยที่แนบ	๑๐๐,๐๐๐	-	-	-	-	ถนนคอนกรีตเสริมเหล็ก จำนวน ๑ เส้น	มีถนน คสล. ที่ประชาชนสามารถสัญจรไป - มา ได้สะดวก	กองช่าง
๑๔๑	โครงการก่อสร้างถนนคอนกรีตเสริมเหล็ก ภายในหมู่ที่ ๙ สายจากบ้านนางจุฑารัตน์ พิภูลเงินถึงบ้านนางจันทร์ ทาเจริญ	เพื่อให้ประชาชนสามารถสัญจรไป - มา ได้สะดวก	จำนวน ๑ เส้นทาง ระยะทางยาว ๕๕ เมตร กว้าง ๔ เมตรหรือ ขนาดตามแบบมาตรฐาน อบต.กำหนด ตามรายละเอียดโครงการย่อยที่แนบ	๒๐๐,๐๐๐	-	-	-	-	ถนนคอนกรีตเสริมเหล็ก จำนวน ๑ เส้น	มีถนน คสล. ที่ประชาชนสามารถสัญจรไป - มา ได้สะดวก	กองช่าง
๑๔๒	โครงการก่อสร้างถนนคอนกรีตเสริมเหล็กจากบ้านนายพัด ช่างสลัก ถึงบ้านนายบุญมา อุดสารห์ หมู่ ๙	เพื่อให้ประชาชนสามารถสัญจรไป - มา ได้สะดวก	จำนวน ๑ เส้นทาง ระยะทางยาว ๖๖๕ เมตร กว้าง ๕ เมตรหรือ ขนาดตามแบบมาตรฐาน อบต.กำหนด ตามรายละเอียดโครงการย่อยที่แนบ	๓,๐๐๐,๐๐๐	-	-	-	-	ถนนคอนกรีตเสริมเหล็ก จำนวน ๑ เส้น	มีถนน คสล. ที่ประชาชนสามารถสัญจรไป - มา ได้สะดวก	กองช่าง
๑๔๓	โครงการก่อสร้างถนนคอนกรีตเสริมเหล็กสายหนองอู่ หมู่ที่ ๙ ต.วังศาล เชื่อมหมู่ที่ ๔ ตำบลวังศาล	เพื่อให้ประชาชนสามารถสัญจรไป - มา ได้สะดวก	ก่อสร้างถนน คสล. ขนาดกว้าง ๔ เมตร ความยาว ๑๗๔ เมตร หนาเฉลี่ย ๐.๑๕ เมตร พร้อมลงลูกรังไหล่ทางตามสภาพ	-	-	-	๔๓๒,๐๐๐	-	ถนนคอนกรีตเสริมเหล็ก จำนวน ๑ เส้น	มีถนน คสล. ที่ประชาชนสามารถสัญจรไป - มา ได้สะดวก	กองช่าง
๑๔๔	โครงการก่อสร้างถนนคอนกรีตเสริมเหล็กสายหนองตาสา - หนองอู่ หมู่ที่ ๙ ตำบลวังศาล	เพื่อให้ประชาชนสามารถสัญจรไป - มา ได้สะดวก	ก่อสร้างถนน คสล. ขนาดกว้าง ๔.๐๐ เมตร ความยาว ๑๐๓ เมตร ความหนาเฉลี่ย ๐.๑๕ เมตร พร้อมลงลูกรังไหล่ทาง	-	๒๕๗,๐๐๐	-	-	-	ถนนคอนกรีตเสริมเหล็ก จำนวน ๑ เส้น	มีถนน คสล. ที่ประชาชนสามารถสัญจรไป - มา ได้สะดวก	กองช่าง

ที่	โครงการ	วัตถุประสงค์	เป้าหมาย (ผลผลิตของโครงการ)	งบประมาณและที่ผ่านมา					ตัวชี้วัด KPI	ผลที่คาดว่าจะได้รับ	หน่วยงาน รับผิดชอบ
				๒๕๖๑ (บาท)	๒๕๖๒ (บาท)	๒๕๖๓ (บาท)	๒๕๖๔ (บาท)	๒๕๖๕ (บาท)			
๑๔๕	โครงการก่อสร้างถนนคอนกรีตเสริมเหล็ก กว้าง ๔ เมตร ยาว ๑๗๖ เมตร จากบ้านนางจำรอง จูมมาน ถึงบ้านนายบุญมา อุตสาหกรรม	เพื่อให้ประชาชนสามารถสัญจรไป - มา ได้สะดวก	ก่อสร้างถนน คสล. ขนาดกว้าง ๔.๐๐ เมตร ความยาว ๑๗๕ เมตร ความหนาเฉลี่ย ๐.๑๕ เมตร พร้อมลงลูกรังไหล่ทาง	-	-	๔๐๗,๐๐๐	-	-	ถนนคอนกรีตเสริมเหล็ก จำนวน ๑ เส้น	มีถนน คสล. ที่ประชาชนสามารถสัญจรไป - มา ได้สะดวก	กองช่าง
๑๔๖	โครงการก่อสร้างถนนคอนกรีตเสริมเหล็ก จากบ้านนายสมบุญ เพียรรด ถึงบ้าน น.ส.วิภาพรรณ โกลสโมสร หมู่ที่ ๙ ตำบลวังตาล	เพื่อให้ประชาชนสามารถสัญจรไป - มา ได้สะดวก	ก่อสร้างถนน คสล. ขนาดกว้าง ๔.๐๐ เมตร ความยาว ๑๕๐ เมตร ความหนาเฉลี่ย ๐.๑๕ เมตร พร้อมลงลูกรังไหล่ทาง	-	-	-	๓๗๕,๐๐๐	-	ถนนคอนกรีตเสริมเหล็ก จำนวน ๑ เส้น	มีถนน คสล. ที่ประชาชนสามารถสัญจรไป - มา ได้สะดวก	กองช่าง
๑๔๗	โครงการก่อสร้างถนนคอนกรีตเสริมเหล็ก จากบ้านนายสมบุญ เพียรรด ถึงบ้าน น.ส.วิภาพรรณ โกลสโมสร หมู่ที่ ๙ ตำบลวังตาล	เพื่อให้ประชาชนสามารถสัญจรไป - มา ได้สะดวก	ก่อสร้างถนน คสล. ขนาดกว้าง ๔.๐๐ เมตร ความยาว ๑๕๐ เมตร ความหนาเฉลี่ย ๐.๑๕ เมตร พร้อมลงลูกรังไหล่ทาง	-	-	-	-	๓๗๕,๐๐๐	ถนนคอนกรีตเสริมเหล็ก จำนวน ๑ เส้น	มีถนน คสล. ที่ประชาชนสามารถสัญจรไป - มา ได้สะดวก	กองช่าง
(ถนนลูกรัง)											
๑๔๘	โครงการซ่อมแซมถนนลูกรังสายภายในหมู่บ้าน หมู่ที่ ๙	เพื่อให้ประชาชนสามารถสัญจรไป - มา ได้สะดวก	ซ่อมแซมถนนลูกรังสายภายในหมู่บ้านที่ชำรุดเสียหายระหว่างปีงบประมาณ - สายหลังศาลากลางบ้าน - สายบ้านนางวิภาวรรณ	-	๑๐๐,๐๐๐	๑๐๐,๐๐๐	๑๐๐,๐๐๐	๑๐๐,๐๐๐	มีถนนที่ได้มาตรฐาน	ประชาชนสามารถสัญจรไป - มา ได้สะดวก	กองช่าง
(ถนนแอสฟัลติกคอนกรีต)											
๑๔๙	โครงการซ่อมแซมปรับปรุงผิวจราจรถนนคอนกรีตเสริมเหล็ก เป็นแอสฟัลติกคอนกรีต ภายในหมู่บ้าน หมู่ที่ ๙	เพื่อความสะดวกและปลอดภัยแก่ผู้สัญจรไปมา สภาพถนนมีความมั่นคงแข็งแรง	ซ่อมแซมปรับปรุงผิวจราจรถนนคอนกรีตเสริมเหล็กแอสฟัลติกคอนกรีต ขนาดกว้าง ๔ เมตร ความยาว ๓๗๓ เมตร หนาเฉลี่ย ๐.๐๕ เมตร	-	๘๒๐,๐๐๐	-	-	-	มีถนนที่ได้มาตรฐานตามแบบ	ประชาชนได้รับความสะดวกและปลอดภัย	กองช่าง
(ประปา)											
๑๕๐	โครงการติดตั้งถังแชมเปญ ระบบประปาหมู่บ้าน หมู่ที่ ๙	เพื่อให้ประชาชนมีน้ำอุปโภคบริโภคอย่างเพียงพอ	ติดตั้งถังแชมเปญ ระบบประปาหมู่บ้าน ขนาด ๒๐ ลบ.ม. สูง ๒๐ เมตร พร้อมติดตั้งถังกรอง	-	๔๕๐,๐๐๐	-	-	-	ร้อยละหรือจำนวนครัวเรือนมีน้ำอุปโภคบริโภคเพิ่มขึ้น	ประชาชนมีน้ำอุปโภคบริโภคอย่างเพียงพอ	กองช่าง

ที่	โครงการ	วัตถุประสงค์	เป้าหมาย (ผลผลิตของโครงการ)	งบประมาณและที่ผ่านมา					ตัวชี้วัด KPI	ผลที่คาดว่าจะได้รับ	หน่วยงาน รับผิดชอบ
				๒๕๖๑ (บาท)	๒๕๖๒ (บาท)	๒๕๖๓ (บาท)	๒๕๖๔ (บาท)	๒๕๖๕ (บาท)			
	(ไฟฟ้า)										
๑๕๑	โครงการปรับปรุง ซ่อมแซม ติดตั้ง ชุดไฟฟ้าส่องสว่างสาธารณะ หมู่ ที่ ๙	เพื่อใช้ส่องสว่างถนนและจุด เสี่ยงในพื้นที่ให้เกิด ปลอดภัยของประชาชน	๑.ซ่อมแซม ปรับปรุง ระบบไฟฟ้าส่องสว่าง เดิมที่ชำรุดเสียหาย ๒.ติดตั้งโคมไฟฟ้าถนน จำนวน ๑๕ จุด ๓. ติดตั้งมิเตอร์ไฟฟ้า	-	-	-	๑๐๐,๐๐๐	-	ร้อยละ ๗๐ ของ ประชาชนเกิด ความปลอดภัย เพิ่มขึ้น	อุบัติเหตุและ อาชญากรรม บริเวณจุดเสี่ยง ลดลง	กองช่าง
	(ท่อระบายน้ำ)										
๑๕๒	โครงการวางท่อระบายน้ำพร้อม บ่อบำบัด หมู่ที่ ๙ จากบ้านนายแก้ว เล็บครุฑ ถึงบ้านนางสาวละออง พวงจำปา	เพื่อป้องกันปัญหาน้ำท่วมขัง	วางท่อระบายน้ำ พร้อมบ่อบำบัด ท่อระบายน้ำ ขนาด Ø ๐.๕๐ เมตร ยาว ๑๐๐ เมตร	-	-	-	๑๕๐,๐๐๐	-	ร้อยละหรือ จำนวน ครัวเรือนที่มี น้ำท่วมขังเพิ่ม มากขึ้น	ป้องกันปัญหา น้ำท่วมขังได้	กองช่าง
๑๕๓	โครงการวางท่อระบายน้ำลอด ถนนสายหนองอีจู้ หมู่ที่ ๙ ตำบล วังตาล เชื่อมหมู่ที่ ๘ ตำบลบ้าน หอย	เพื่อระบายน้ำและป้องกัน น้ำท่วมขังถนน	วางท่อลอดถนน ขนาด Ø ๐.๘๐ เมตร จำนวน ๒๐ ท่อน พร้อมลงลูกรังทับหลังท่อ	-	๘๐,๐๐๐	-	-	-	ปริมาณน้ำท่วม ขังถนนลดลงร้อยละ ๘๐	ประชาชนสัน จรไป-มา ได้ สะดวก ลด ปัญหาน้ำท่วม ขังถนน	กองช่าง
๑๕๔	โครงการวางท่อระบายน้ำ จาก บ้านนายแก้ว เล็บครุฑ ถึงบ้าน นายมณี โพธิ์ลอย	เพื่อระบายน้ำและป้องกัน น้ำท่วมขังถนน	วางท่อระบายน้ำ พร้อมบ่อบำบัด ท่อระบายน้ำ ขนาด Ø ๐.๕๐ เมตร ยาว ๑๐๐ เมตร	-	-	-	-	๑๕๐,๐๐๐	ปริมาณน้ำท่วม ขังถนนลดลงร้อยละ ๘๐	ประชาชนสัน จรไป-มา ได้ สะดวก ลด ปัญหาน้ำท่วม ขังถนน	กองช่าง
หมู่ที่ ๑๐											
	(ถนน คสล.)										
๑๕๕	โครงการก่อสร้างถนนคอนกรีต เสริมเหล็ก(ต่อเติม)บ้านนายบุญ เรือง ภายในหมู่ที่ ๑๐ สายบ้าน สวน	เพื่อให้ประชาชนสามารถ สัญจรไป - มา ได้สะดวก	จำนวน ๑ เส้นทาง รวมระยะทางยาว ๕๐๐ เมตร ดำเนินการปี ๖๑-๖๒ ระยะทางยาวปีละ ๒๐๐ ม. และปี ๖๓ ระยะทางยาว ๑๐๐ ม. หรือ ขนาดตามแบบมาตรฐาน อบต.กำหนด ตามรายละเอียดโครงการย่อยที่แนบ	๓๐๐,๐๐๐	๓๐๐,๐๐๐	-	-	-	ถนนคอนกรีต เสริมเหล็ก จำนวน ๑ เส้น	มีถนน คสล. ที่ ประชาชน สามารถสัญจร ไป - มา ได้ สะดวก	กองช่าง
๑๕๖	โครงการก่อสร้างถนน คสล. สาย บ้านนายสาวท หมู่ที่ ๑๐	เพื่อให้ประชาชนสามารถ สัญจรไป - มา ได้สะดวก	ก่อสร้างถนนลาดยางขนาดกว้าง ๕ เมตร ความยาว ๑๕๐ เมตร ความหนา ๐.๑๕ เมตร พร้อมลงลูกรังไหล่ทางตามสภาพ	-	๔๖๑,๐๐๐	-	-	-	ถนนคอนกรีต เสริมเหล็ก จำนวน ๑ เส้น	มีถนน คสล. ที่ ประชาชน สามารถสัญจร ไป - มา ได้ สะดวก	กองช่าง

ที่	โครงการ	วัตถุประสงค์	เป้าหมาย (ผลผลิตของโครงการ)	งบประมาณและที่ผ่านมา					ตัวชี้วัด KPI	ผลที่คาดว่าจะได้รับ	หน่วยงาน รับผิดชอบ
				๒๕๖๑ (บาท)	๒๕๖๒ (บาท)	๒๕๖๓ (บาท)	๒๕๖๔ (บาท)	๒๕๖๕ (บาท)			
๑๖๔	โครงการก่อสร้างถนนคอนกรีตเสริมเหล็กสายบ้านสวน ซอยบ้านนายสวาท หมู่ที่ ๑๐ ตำบลวังตาล	เพื่อให้ประชาชนสามารถสัญจรไป - มา ได้สะดวก	ก่อสร้างถนน คสล. ขนาดกว้าง ๕.๐๐ เมตร ความยาว ๑๕๐ เมตร ความหนาเฉลี่ย ๐.๑๕ เมตร พร้อมลงลูกรังไหล่ทาง	-	-	-	-	๓๗๕,๐๐๐	ถนนคอนกรีตเสริมเหล็ก จำนวน ๑ เส้น	มีถนน คสล. ที่ประชาชนสามารถสัญจรไป - มา ได้สะดวก	กองช่าง
๑๖๕	โครงการก่อสร้างถนนคอนกรีตเสริมเหล็กสายบ้านสวน - หองโปรง หมู่ที่ ๑๐ ตำบลวังตาล	เพื่อให้ประชาชนสามารถสัญจรไป - มา ได้สะดวก	ก่อสร้างถนน คสล. ขนาดกว้าง ๕.๐๐ เมตร ความยาว ๑๕๐ เมตร ความหนาเฉลี่ย ๐.๑๕ เมตร พร้อมลงลูกรังไหล่ทาง	-	-	-	-	๓๕๐,๐๐๐	ถนนคอนกรีตเสริมเหล็ก จำนวน ๑ เส้น	มีถนน คสล. ที่ประชาชนสามารถสัญจรไป - มา ได้สะดวก	กองช่าง
(ถนนลูกรัง)											
๑๖๖	โครงการก่อสร้างถนนลูกรังรอบบ้านวังตาล หมู่ที่ ๑๐ สายจากบ้านนายเลียงถึงบ้านคอสะพานวังตาล	เพื่อให้ประชาชนสามารถสัญจรไป - มา ได้สะดวก	จำนวน ๑ เส้นทาง ระยะทางยาว ๗๐๐ เมตร ขนาดตามแบบมาตรฐาน อบต.กำหนด ตามรายละเอียดโครงการย่อยที่แนบ	-	-	-	-	๕๐๐,๐๐๐	มีถนนที่ได้มาตรฐาน	ประชาชนสามารถสัญจรไป - มา ได้สะดวก	กองช่าง
๑๖๗	โครงการก่อสร้างถนนลูกรังภายในหมู่ที่ ๑๐ สายจากบ้านนางประไพถึงบ้านนายบัญญัติ	เพื่อให้ประชาชนสามารถสัญจรไป - มา ได้สะดวก	จำนวน ๑ เส้นทาง ระยะทางยาว ๕,๐๐๐ เมตร ขนาดตามแบบมาตรฐาน อบต.กำหนด ตามรายละเอียดโครงการย่อยที่แนบ	๔,๐๐๐,๐๐๐	-	-	-	-	มีถนนที่ได้มาตรฐาน	มีถนน คสล. ที่ประชาชนสามารถสัญจรไป - มา ได้สะดวก	กองช่าง
๑๖๘	โครงการซ่อมแซมถนนลูกรังสายภายในหมู่บ้าน หมู่ที่ ๑๐	เพื่อให้ประชาชนสามารถสัญจรไป - มา ได้สะดวก	ซ่อมแซมถนนลูกรังสายภายในหมู่บ้านที่ชำรุดเสียหายระหว่างปีงบประมาณ - สายบ้านสวน - หองโปรง - สายรอบบ้านวังตาล - สายบ้านสวน - หองยายญวน - สายบ้านสวน - ม.๓ - สายซอยเรียงล้ำ - สายบ้านนายถาวร ะหัดตะ - บ้านไร่ - สายบ้านผู้ใหญ่ทองใบ	-	๑๐๐,๐๐๐	๑๐๐,๐๐๐	๑๐๐,๐๐๐	๑๐๐,๐๐๐	มีถนนที่ได้มาตรฐาน	ประชาชนสามารถสัญจรไป - มา ได้สะดวก	กองช่าง
๑๖๙	โครงการก่อสร้างถนนลูกรังสายภายใน หมู่ที่ ๑๐ สายบ้านสวน - บ้านไร่	เพื่อให้ประชาชนสามารถสัญจรไป - มา ได้สะดวก	ก่อสร้างถนนลูกรังขนาดกว้าง ๕ เมตร ความยาว ๔,๐๐๐ เมตร หนาเฉลี่ย ๐.๕๐ เมตร	-	-	-	๔๔๐,๐๐๐	-	มีถนนที่ได้มาตรฐาน	มีถนน คสล. ที่ประชาชนสามารถสัญจรไป - มา ได้สะดวก	กองช่าง

ที่	โครงการ	วัตถุประสงค์	เป้าหมาย (ผลผลิตของโครงการ)	งบประมาณและที่ผ่านมา					ตัวชี้วัด KPI	ผลที่คาดว่าจะได้รับ	หน่วยงาน รับผิดชอบ
				๒๕๖๑ (บาท)	๒๕๖๒ (บาท)	๒๕๖๓ (บาท)	๒๕๖๔ (บาท)	๒๕๖๕ (บาท)			
๑๗๐	โครงการก่อสร้างถนนลูกรังสายภายในหมู่ที่ ๑๐ สายบ้านสวน - บ้านหนองยายญวน	เพื่อให้ประชาชนสามารถสัญจรไป - มา ได้สะดวก	ก่อสร้างถนนลูกรังขนาดกว้าง ๕ เมตร ความยาว ๓,๐๐๐ เมตร หนาเฉลี่ย ๐.๕๐ เมตร	-	-	-	๙๗๕,๐๐๐	-	มีถนนที่ได้มาตรฐาน	มีถนน คสล. ที่ประชาชนสามารถสัญจรไป - มา ได้สะดวก	กองช่าง
๑๗๑	โครงการยกระดับถนนลูกรังสายหน้าบ้านนายประนอม ศรีตระเวน - อ่างประมง หมู่ที่ ๑๐ ตำบลวังตาล	เพื่อให้ประชาชนสามารถสัญจรไป - มา ได้สะดวก	๑) ก่อสร้างถนน คสล. ขนาดถนนกว้าง ๓ เมตร ความยาว ๑๕๐ เมตร หนาเฉลี่ย ๐.๘๐ เมตร ๒) วางท่อระบายน้ำขนาด ๑๐.๔๐ ม. จำนวน ๑ จุดๆ ละ ๕ ท่อน	๕๑,๐๐๐	-	-	-	-	มีถนนที่ได้มาตรฐาน	มีถนน คสล. ที่ประชาชนสามารถสัญจรไป - มา ได้สะดวก	กองช่าง
๑๗๒	โครงการซ่อมแซมปรับปรุงถนนลูกรังสายภายในหมู่ที่ ๑๐ (สายบ้านสวน - หนองโปรง)	เพื่อความสะอาดและปลอดภัยแก่ผู้สัญจรไปมา สภาพถนนมีความมั่นคงแข็งแรง	ซ่อมแซมปรับปรุงถนนลูกรัง ขนาดกว้าง ๕ เมตร ความยาว ๕๕๐ เมตร ขยายผิวจราจร พร้อมวางท่อระบายน้ำ	-	๓๐๐,๐๐๐	-	-	-	มีถนนที่ได้มาตรฐานตามแบบ	ประชาชนได้รับความสะอาดและปลอดภัย	กองช่าง
๑๗๓	โครงการซ่อมแซมปรับปรุงถนนลูกรังสายบ้านสวน - บ้านไร่ หมู่ที่ ๑๐	เพื่อความสะอาดและปลอดภัยแก่ผู้สัญจรไปมา สภาพถนนมีความมั่นคงแข็งแรง	ซ่อมแซมปรับปรุงถนนลูกรัง จำนวน ๓ ช่วง ช่วงที่ ๑ กว้าง ๕ เมตร ยาว ๑๗๐ เมตร หนาเฉลี่ย ๐.๒๐ เมตร พร้อมวางท่อลอดถนน \varnothing ๐.๘๐ เมตร จำนวน ๒ ท่อน ช่วงที่ ๒ ถนนเดิมกว้าง ๓.๕ เมตร ยาว ๒๒๕ เมตร ขยายความกว้างถนน จากเดิม กว้าง ๓.๕ เมตร เป็น ๕ เมตร และถมดินหนา ๐.๓๐ เมตร + ลูกรัง ๐.๒๐ เมตร ช่วงที่ ๓ กว้าง ๕ เมตร ยาว ๒๑๙ เมตร หนาเฉลี่ย ๐.๓๐ เมตร - พร้อมตีป่า ๑๒ ชั่วโมง	-	๑๓๗,๐๐๐	-	-	-	มีถนนที่ได้มาตรฐานตามแบบ	ประชาชนได้รับความสะอาดและปลอดภัย	กองช่าง
(ประปา)											
๑๗๔	โครงการปรับปรุงระบบท่อเมนประปาหมู่บ้าน หมู่ที่ ๑๐ ตำบลวังตาล	เพื่อให้ประชาชนมีน้ำอุปโภคบริโภคอย่างเพียงพอ	วางท่อประปา PVC ขนาด \varnothing ๓ นิ้ว ชั้นคุณภาพ ๘.๕ ระยะทางรวม ๙๐๐ เมตร	-	-	๑๖๖,๘๐๐	-	-	ร้อยละหรือจำนวนครัวเรือนมีน้ำอุปโภคบริโภคเพิ่มขึ้น	ประชาชนมีน้ำอุปโภคบริโภคอย่างเพียงพอ	กองช่าง

ที่	โครงการ	วัตถุประสงค์	เป้าหมาย (ผลผลิตของโครงการ)	งบประมาณและที่ผ่านมา					ตัวชี้วัด KPI	ผลที่คาดว่าจะได้รับ	หน่วยงาน รับผิดชอบ
				๒๕๖๑ (บาท)	๒๕๖๒ (บาท)	๒๕๖๓ (บาท)	๒๕๖๔ (บาท)	๒๕๖๕ (บาท)			
	(ไฟฟ้า)										
๑๗๕	โครงการติดตั้งหม้อแปลงไฟฟ้า ๓ เฟส ภายในหมู่ที่ ๑๐ ตำบลวังดาล	เพื่อรองรับการใช้ไฟฟ้าอย่างเพียงพอ	ติดตั้งหม้อแปลงระบบขนาด ๓๐ กิโลโวลท์-แอมป์ จำนวน ๓ จุด ระยะทางรวม ๑๐ กม. ดังนี้ ๑.ถนนสายบ้าน สวน - บ้านไร่ ๒.ซอยบ้านนายถวิล กาทอง ๓.ถนนทางเข้าประปาหมู่บ้าน หมู่ที่ ๑๐ ตำบลวังดาล	-	๑,๐๐๐,๐๐๐	-	-	-	ร้อยละ ๘๐ ของประชาชนในพื้นที่ได้รับประโยชน์	รองรับการใช้ไฟฟ้าอย่างเพียงพอในหมู่บ้าน	กองช่าง
๑๗๖	โครงการอุดหนุนการไฟฟ้ากบินทร์บุรีเพื่อเพิ่มแรงดัน ระบบไฟฟ้าภายในครัวเรือนภายในหมู่บ้าน หมู่ที่ ๑๐ ตำบลวังดาล	เพื่อรองรับการใช้ไฟฟ้าอย่างเพียงพอ	อุดหนุนการไฟฟ้ากบินทร์บุรีเพื่อเพิ่มแรงดันระบบไฟฟ้าภายในครัวเรือนผู้ใช้ไฟฟ้า	-	-	๓๕๐,๐๐๐	-	-	ร้อยละ ๘๐ ของประชาชนในพื้นที่ได้รับประโยชน์	รองรับการใช้ไฟฟ้าอย่างเพียงพอในหมู่บ้าน	กองช่าง
๑๗๗	โครงการปรับปรุง ซ่อมแซม ติดตั้งชุดไฟฟ้าส่องสว่างสาธารณะ หมู่ที่ ๑๐	เพื่อใช้ส่องสว่างถนนและจุดเสี่ยงในพื้นที่ให้เกิดปลอดภัยของประชาชน	๑.ซ่อมแซม ปรับปรุง ระบบไฟฟ้าส่องสว่างเดิมที่ชำรุดเสียหาย ๒.ติดตั้งโคมไฟฟ้าถนน จำนวน ๑๕ จุด ๓. ติดตั้งมิเตอร์ไฟฟ้า	-	-	-	๑๐๐,๐๐๐	-	ร้อยละ ๗๐ ของประชาชนเกิดความปลอดภัยเพิ่มขึ้น	อุบัติเหตุและอาชญากรรมบริเวณจุดเสี่ยงลดลง	กองช่าง
หมู่ที่ ๑๑											
	(ถนน คสล.)										
๑๗๘	โครงการก่อสร้างถนน คสล. สายโคกก่อง ซอย ๒ หมู่ที่ ๑๑ ตำบลวังดาล	เพื่อให้ประชาชนสามารถสัญจรไป - มา ได้สะดวก	ก่อสร้างถนน คสล. ขนาดกว้าง ๔ เมตร ความยาว ๑๕๐ เมตร หนาเฉลี่ย ๐.๑๕ เมตร พร้อมลงลูกรังไหล่ทางตามสภาพและวางท่อระบายน้ำ	-	๓๕๔,๕๐๐	-	-	-	ถนนคอนกรีตเสริมเหล็ก จำนวน ๑ เส้น	มีถนน คสล. ที่ประชาชนสามารถสัญจรไป - มา ได้สะดวก	กองช่าง
๑๗๙	โครงการก่อสร้างถนน คสล. สายท่าสนามทอง หมู่ที่ ๑๑ ตำบลวังดาล	เพื่อให้ประชาชนสามารถสัญจรไป - มา ได้สะดวก	ก่อสร้างถนน คสล. ขนาดกว้าง ๔ เมตร ความยาว ๗๐๐ เมตร หนาเฉลี่ย ๐.๑๕ เมตร พร้อมลงลูกรังไหล่ทางตามสภาพ	-	-	-	-	๓๗๕,๐๐๐	ถนนคอนกรีตเสริมเหล็ก จำนวน ๑ เส้น	มีถนน คสล. ที่ประชาชนสามารถสัญจรไป - มา ได้สะดวก	กองช่าง

ที่	โครงการ	วัตถุประสงค์	เป้าหมาย (ผลผลิตของโครงการ)	งบประมาณและที่ผ่านมา					ตัวชี้วัด KPI	ผลที่คาดว่าจะได้รับ	หน่วยงาน รับผิดชอบ
				๒๕๖๑ (บาท)	๒๕๖๒ (บาท)	๒๕๖๓ (บาท)	๒๕๖๔ (บาท)	๒๕๖๕ (บาท)			
๑๘๐	โครงการก่อสร้างถนน คสล. สายโคกก่อง ขอย ๑ (ขอยบ้านนายสุรศักดิ์ มนต์รี) หมู่ที่ ๑๑ ตำบลวังดาล	เพื่อให้ประชาชนสามารถสัญจรไป - มา ได้สะดวก	ก่อสร้างถนน คสล. จำนวน ๒ ช่วง ช่วงที่ ๑ ขนาดกว้าง ๔ เมตร ความยาว ๔๐ เมตร หนาเฉลี่ย ๐.๑๕ เมตร ช่วงที่ ๒ ขนาดกว้าง ๔ เมตร ยาว ๕๐ เมตร พร้อมลูกรังและลงลูกรังไหล่ทางตามสภาพ	-	๒๕๐,๐๐๐	-	-	-	ถนนคอนกรีตเสริมเหล็ก จำนวน ๑ เส้น	มีถนน คสล. ที่ประชาชนสามารถสัญจรไป - มา ได้สะดวก	กองช่าง
๑๘๑	โครงการก่อสร้างถนน คสล. สายโคกก่อง ขอย ๒ หมู่ที่ ๑๑ ตำบลวังดาล	เพื่อให้ประชาชนสามารถสัญจรไป - มา ได้สะดวก	ก่อสร้างถนน คสล. ขนาดกว้าง ๔ เมตร ความยาว ๑๕๐ เมตร หนาเฉลี่ย ๐.๑๕ เมตร พร้อมลูกรังไหล่ทางตามสภาพ และวางท่อระบายน้ำ	-	-	๓๗๕,๐๐๐	-	-	ถนนคอนกรีตเสริมเหล็ก จำนวน ๑ เส้น	มีถนน คสล. ที่ประชาชนสามารถสัญจรไป - มา ได้สะดวก	กองช่าง
๑๘๒	โครงการก่อสร้างถนน คสล. สายโคกก่อง ขอย ๒ หมู่ที่ ๑๑ ตำบลวังดาล	เพื่อให้ประชาชนสามารถสัญจรไป - มา ได้สะดวก	ก่อสร้างถนน คสล. ขนาดกว้าง ๔ เมตร ความยาว ๑๕๐ เมตร หนาเฉลี่ย ๐.๑๕ เมตร พร้อมลูกรังไหล่ทางตามสภาพ และวางท่อระบายน้ำ	-	-	-	๓๗๕,๐๐๐	-	ถนนคอนกรีตเสริมเหล็ก จำนวน ๑ เส้น	มีถนน คสล. ที่ประชาชนสามารถสัญจรไป - มา ได้สะดวก	กองช่าง
๑๘๓	โครงการก่อสร้างถนน คสล. สายโคกก่อง ขอย ๒ หมู่ที่ ๑๑ ตำบลวังดาล	เพื่อให้ประชาชนสามารถสัญจรไป - มา ได้สะดวก	ก่อสร้างถนน คสล. ขนาดกว้าง ๔ เมตร ความยาว ๑๕๐ เมตร หนาเฉลี่ย ๐.๑๕ เมตร พร้อมลูกรังไหล่ทางตามสภาพ และวางท่อระบายน้ำ	-	-	-	-	๓๗๕,๐๐๐	ถนนคอนกรีตเสริมเหล็ก จำนวน ๑ เส้น	มีถนน คสล. ที่ประชาชนสามารถสัญจรไป - มา ได้สะดวก	กองช่าง
๑๘๔	โครงการก่อสร้างถนน คสล. สายโคกก่อง ขอย ๑ หมู่ที่ ๑๑ ตำบลวังดาล	เพื่อให้ประชาชนสามารถสัญจรไป - มา ได้สะดวก	ก่อสร้างถนน คสล. ขนาดกว้าง ๔ เมตร ความยาว ๑๕๐ เมตร หนาเฉลี่ย ๐.๑๕ เมตร พร้อมลูกรังไหล่ทางตามสภาพ และวางท่อระบายน้ำ	-	-	-	๓๗๕,๐๐๐	-	ถนนคอนกรีตเสริมเหล็ก จำนวน ๑ เส้น	มีถนน คสล. ที่ประชาชนสามารถสัญจรไป - มา ได้สะดวก	กองช่าง
(ถนนลูกรัง)											
๑๘๕	โครงการก่อสร้างถนนลูกรังภายใน หมู่ที่ ๑๑ สายทางสาธารณะ ผ่านพื้นที่นายสมชาย	เพื่อให้ประชาชนสามารถสัญจรไป - มา ได้สะดวก	จำนวน ๑ เส้นทาง ระยะทางยาว ๓๐๐ เมตร ขนาดตามแบบมาตรฐาน อบต. กำหนด ตามรายละเอียดโครงการย่อยที่แนบ	-	-	-	๓๐๐,๐๐๐	-	มีถนนที่ได้มาตรฐาน	มีถนน คสล. ที่ประชาชนสามารถสัญจรไป - มา ได้สะดวก	กองช่าง

ที่	โครงการ	วัตถุประสงค์	เป้าหมาย (ผลผลิตของโครงการ)	งบประมาณและที่ผ่านมา					ตัวชี้วัด KPI	ผลที่คาดว่าจะได้รับ	หน่วยงาน รับผิดชอบ
				๒๕๖๑ (บาท)	๒๕๖๒ (บาท)	๒๕๖๓ (บาท)	๒๕๖๔ (บาท)	๒๕๖๕ (บาท)			
๑๘๖	โครงการซ่อมแซมถนนลูกรังสายภายในหมู่บ้าน หมู่ที่ ๑๑	เพื่อให้ประชาชนสามารถสัญจรไป - มา ได้สะดวก	ซ่อมแซมถนนลูกรังสายภายในหมู่บ้านที่ชำรุดเสียหายระหว่างปีงบประมาณ - สายท่าสนามทอง - สายบ้านโคกเสม็ด - สายซอยทางเข้าบ้านนายประมวล - สายซอยสวนป่าส้ม	-	๑๐๐,๐๐๐	๑๐๐,๐๐๐	๑๐๐,๐๐๐	๑๐๐,๐๐๐	มีถนนที่ได้มาตรฐาน ไม่เป็นหลุม - บ่	ประชาชนสามารถสัญจรไป - มา ได้สะดวก	กองช่าง
๑๘๗	โครงการก่อสร้างถนนดินลูกรังสายหลังโรงเรียนวัดรัตนขมภู หมู่ที่ ๑๑ ตำบลวังศาล	เพื่อให้ประชาชนสามารถสัญจรไป - มา ได้สะดวก	ก่อสร้างถนนลูกรังขนาดกว้าง ๔ เมตร ความยาว ๒๒๐ เมตร ความสูงเฉลี่ย ๐.๖๐ เมตร พร้อมปรับพื้นที่	-	-	๑๐๒,๐๐๐	-	-	มีถนนที่ได้มาตรฐาน ไม่เป็นหลุม - บ่อ	มีถนนที่ประชาชนสามารถสัญจรไป - มา ได้	กองช่าง
(ถนนลาดยาง)											
๑๘๘	โครงการปรับปรุงผิวจราจรด้วยแอสฟัลติกคอนกรีต หมู่ที่ ๑๑ สายเสี้ยว หมู่บ้าน	เพื่อความสะอาดและปลอดภัยแก่ผู้สัญจรไปมา สภาพถนนมีความมั่นคงแข็งแรง	ปรับปรุงถนนกว้าง ๕ เมตร ยาว ๒๘๐ เมตร หนา ๕ เซนติเมตร	-	๔๘๒,๐๐๐	-	-	-	มีถนนที่ได้มาตรฐานตามแบบ	ประชาชนได้รับความสะอาดและปลอดภัย	กองช่าง
๑๘๙	โครงการปรับปรุงผิวจราจรด้วยแอสฟัลติกคอนกรีต หมู่ที่ ๑๑ สายเสี้ยว หมู่บ้าน	เพื่อความสะอาดและปลอดภัยแก่ผู้สัญจรไปมา สภาพถนนมีความมั่นคงแข็งแรง	ปรับปรุงถนนกว้าง ๕ เมตร ยาว ๒๘๐ เมตร หนา ๕ เซนติเมตร	-	-	๕๐๐,๐๐๐	-	-	มีถนนที่ได้มาตรฐานตามแบบ	ประชาชนได้รับความสะอาดและปลอดภัย	กองช่าง
(ประปา)											
๑๙๐	โครงการก่อสร้างระบบประปาผิวดินขนาดใหญ่ หมู่ที่ ๑๑	เพื่อให้ประชาชนมีน้ำอุปโภคบริโภคอย่างเพียงพอ	จำนวน ๑ แห่ง	๘๐๐,๐๐๐	-	-	-	-	ร้อยละหรือจำนวนครัวเรือนมีน้ำ อุปโภคบริโภคเพิ่มขึ้น	ประชาชนมีน้ำอุปโภคบริโภคอย่างเพียงพอ	กองช่าง
๑๙๑	โครงการจัดซื้อถังพักน้ำใส ขนาดบรรจุ ๒๕,๐๐๐ ลิตร หมู่ที่ ๑๑ ตำบลวังศาล	เพื่อให้ประชาชนมีน้ำอุปโภคบริโภคอย่างเพียงพอ	๑. จัดซื้อถังพักน้ำใส ขนาดบรรจุ ๓๕,๐๐๐ ลิตร จำนวน ๑ ใบ ๒. จัดซื้อเครื่องสูบน้ำแบบหอยโข่ง ขนาด ๓ นิ้ว ๓ แรง จำนวน ๑ เครื่อง ๓. ติดตั้งลูกลอย จำนวน ๑ ชุด ๔. ก่อสร้างสถานที่ติดตั้งถังพักน้ำใส	-	๓๘๐,๐๐๐	-	-	-	ร้อยละหรือจำนวนครัวเรือนมีน้ำ อุปโภคบริโภคเพิ่มขึ้น	ประชาชนมีน้ำอุปโภคบริโภคอย่างเพียงพอ	กองช่าง
๑๙๒	โครงการปรับปรุงระบบท่อส่งน้ำสำหรับประปา หมู่ที่ ๑๑	เพื่อให้ประชาชนมีน้ำอุปโภคบริโภคอย่างเพียงพอ	ขยายเขตระบบท่อเมนประปาหมู่บ้าน - ช่วงที่ ๑ จากบ้านผู้ช่วย จิราพร คำภิรมย์ ระยะทางประมาณ ๓,๒๐๐ เมตร - ช่วงที่ ๒ จากบ้านนายสมชาย กองคำ ถึงทางรถไฟ บ้านนางกฐิน แพนลา ระยะทางประมาณ ๘๕๐ เมตร	-	๖๐๐,๐๐๐	-	-	-	ร้อยละหรือจำนวนครัวเรือนมีน้ำอุปโภคบริโภคเพิ่มขึ้น	ประชาชนมีน้ำอุปโภคบริโภคอย่างเพียงพอ	กองช่าง

ที่	โครงการ	วัตถุประสงค์	เป้าหมาย (ผลผลิตของโครงการ)	งบประมาณและที่ผ่านมา					ตัวชี้วัด KPI	ผลที่คาดว่าจะได้รับ	หน่วยงาน รับผิดชอบ
				๒๕๖๑ (บาท)	๒๕๖๒ (บาท)	๒๕๖๓ (บาท)	๒๕๖๔ (บาท)	๒๕๖๕ (บาท)			
๑๙๓	โครงการก่อสร้างระบบประปาหมู่บ้าน หมู่ที่ ๑๑ ตำบลวังดาล	เพื่อให้ประชาชนมีน้ำอุปโภคบริโภคอย่างเพียงพอ	ก่อสร้างระบบประปาหมู่บ้าน หมู่ที่ ๑๑ ตำบลวังดาล ดังนี้ ๑.ก่อสร้างถังเหล็กเก็บน้ำรูปทรงแชมเปญ ๒.ก่อสร้างถังกรองสนิมเหล็ก ๓.งานขยายเขตประปา ๔.งานไฟฟ้า ๕.จัดซื้อพร้อมติดตั้งปั๊มหอยโข่ง ขนาด ๓ แรง จำนวน ๑ ตัว	-	๕๐๐,๐๐๐	-	-	-	ร้อยละหรือจำนวนครัวเรือนมีน้ำอุปโภคบริโภคเพิ่มขึ้น	ประชาชนมีน้ำอุปโภคบริโภคอย่างเพียงพอ	กองช่าง
๑๙๔	โครงการปรับปรุงระบบท่อเมนประปา หมู่ที่ ๑๑	เพื่อให้ประชาชนมีน้ำอุปโภคบริโภคอย่างเพียงพอ	ช่วงที่ ๑ วางท่อ pvc ขนาด ๓ นิ้ว ระยะทาง ๗๐๐ เมตร ช่วงที่ ๒ วางท่อ pvc ขนาด ๓ นิ้ว ระยะทาง ๑๕๐ เมตร	-	๑๓๐,๐๐๐	-	-	-	ร้อยละหรือจำนวนครัวเรือนมีน้ำอุปโภคบริโภคเพิ่มขึ้น	ประชาชนมีน้ำอุปโภคบริโภคอย่างเพียงพอ	กองช่าง
๑๙๕	โครงการปรับปรุงระบบท่อส่งน้ำสำหรับประปา หมู่ที่ ๑๑	เพื่อให้ประชาชนมีน้ำอุปโภคบริโภคอย่างเพียงพอ	ขยายเขตระบบท่อเมนประปาหมู่บ้าน - ช่วงที่ ๑ จากบ้านผู้ช่วย จิราพร คำภิรมย์ ระยะทางประมาณ ๓,๒๐๐ เมตร - ช่วงที่ ๒ จากบ้านนายสมชาย กองคำ ถึงทางรถไฟ บ้านนางกลิ่นแพนลา ระยะทางประมาณ ๘๕๐ เมตร	-	๖๐๐,๐๐๐	-	-	-	ร้อยละหรือจำนวนครัวเรือนมีน้ำอุปโภคบริโภคเพิ่มขึ้น	ประชาชนมีน้ำอุปโภคบริโภคอย่างเพียงพอ	กองช่าง
(ไฟฟ้า)											
๑๙๖	โครงการปรับปรุง ซ่อมแซม ติดตั้งชุดไฟฟ้าส่องสว่างสาธารณะ หมู่ที่ ๑๑	เพื่อใช้ส่องสว่างถนนและจุดเสี่ยงในพื้นที่ให้เกิดปลอดภัยของประชาชน	๑.ซ่อมแซม ปรับปรุง ระบบไฟฟ้าส่องสว่างเดิมที่ชำรุดเสียหาย ๒.ติดตั้งโคมไฟฟ้าถนน จำนวน ๑๕ จุด ๓. ติดตั้งมิเตอร์ไฟฟ้า	-	-	-	๑๐๐,๐๐๐	-	ร้อยละ ๗๐ ของประชาชนเกิดความปลอดภัยเพิ่มขึ้น	อุบัติเหตุและอาชญากรรมบริเวณจุดเสี่ยงลดลง	กองช่าง
๑๙๗	โครงการอุดหนุนการไฟฟ้ากบินทร์บุรีเพื่อขยายเขตไฟฟ้าแรงต่ำ หมู่ที่ ๑๑ ตำบลวังดาล	เพื่อรองรับการใช้ไฟฟ้าอย่างเพียงพอ	อุดหนุนการไฟฟ้ากบินทร์บุรีเพื่อขยายเขตไฟฟ้าแรงต่ำภายในหมู่บ้าน หมู่ที่ ๑๑	-	-	๘๐๐,๐๐๐	-	-	ร้อยละ ๘๐ ของประชาชนในพื้นที่ ได้รับประโยชน์	รองรับการใช้ไฟฟ้าอย่างเพียงพอในหมู่บ้าน	กองช่าง

ที่	โครงการ	วัตถุประสงค์	เป้าหมาย (ผลผลิตของโครงการ)	งบประมาณและที่ผ่านมา					ตัวชี้วัด KPI	ผลที่คาดว่าจะได้รับ	หน่วยงาน รับผิดชอบ
				๒๕๖๑ (บาท)	๒๕๖๒ (บาท)	๒๕๖๓ (บาท)	๒๕๖๔ (บาท)	๒๕๖๕ (บาท)			
(ทอระบายน้ำ)											
๑๙๘	โครงการวางทอระบายน้ำ หมู่ที่ ๑๑	เพื่อป้องกันปัญหาน้ำท่วมขังในหมู่บ้าน	๑.วางทอระบายน้ำพร้อมบ่อพักภายในหมู่บ้าน ๒.วางทอระบายน้ำลอดถนนภายในหมู่บ้าน	-	๒๐๐,๐๐๐	๒๐๐,๐๐๐	๒๐๐,๐๐๐	-	ร้อยละหรือจำนวน คริวเรือนที่มีต่อน้ำท่วมขังเพิ่ม มากขึ้น	ป้องกันปัญหาน้ำท่วมขังได้	กองช่าง
๑๙๙	โครงการขุดลอกและวางทอระบายน้ำ เพื่อแก้ไขปัญหาน้ำท่วมถนนสายโคกกอง ซอย ๑ หมู่ที่ ๑๑	เพื่อป้องกันปัญหาน้ำท่วมขัง	วางทอระบายน้ำขนาด ๒ ๐.๔๐ ม. จำนวน ๓๙ ท่อน พร้อมบ่อพัก	๑๓๕,๐๐๐	-	-	-	-	ร้อยละหรือจำนวน คริวเรือนที่ต่อน้ำท่วมขังเพิ่ม มากขึ้น	ป้องกันปัญหาน้ำท่วมขังได้	กองช่าง
หมู่ที่ ๑๒											
(ถนน คสล.)											
๒๐๐	โครงการก่อสร้างถนนคอนกรีตเสริมเหล็กภายในหมู่บ้าน หมู่ที่ ๑๒ (สายบ้านโคก)	เพื่อให้ประชาชนสามารถสัญจรไป - มา ได้สะดวก	ก่อสร้างถนน คสล. กว้าง ๔ เมตร ความยาว ๒๐๐ เมตร ความหนา ๐.๑๕ เมตร พร้อมลงลูกรังไหล่ทางตามสภาพ	-	๔๙๐,๐๐๐	-	-	-	ถนนคอนกรีตเสริมเหล็กจำนวน ๑ เส้น	มีถนน คสล. ที่ประชาชนสามารถสัญจรไป - มา ได้สะดวก	กองช่าง
๒๐๑	โครงการก่อสร้างถนน คสล. สายข้างวัดหนองจิก หมู่ที่ ๑๒ ตำบลวังตาล	เพื่อให้ประชาชนสามารถสัญจรไป - มา ได้สะดวก	ก่อสร้างถนน คสล. ขนาดกว้าง ๔ เมตร ความยาว ๕๐ เมตร หนาเฉลี่ย ๐.๑๕ เมตร	๑๒๕,๙๐๐	-	-	-	-	ถนนคอนกรีตเสริมเหล็กจำนวน ๑ เส้น	มีถนน คสล. ที่ประชาชนสามารถสัญจรไป - มา ได้สะดวก	กองช่าง
๒๐๒	โครงการก่อสร้างถนน คสล. สายตรอกหอยโข่ง หมู่ที่ ๑๒ ตำบลวังตาล	เพื่อให้ประชาชนสามารถสัญจรไป - มา ได้สะดวก	ก่อสร้างถนน คสล. กว้าง ๔ เมตร ความยาว ๑๕๐ เมตร ความหนา ๐.๑๕ เมตร พร้อมลงลูกรังไหล่ทางตามสภาพ	-	-	๓๗๕,๐๐๐	-	-	ถนนคอนกรีตเสริมเหล็กจำนวน ๑ เส้น	มีถนน คสล. ที่ประชาชนสามารถสัญจรไป - มา ได้สะดวก	กองช่าง
๒๐๓	โครงการก่อสร้างถนน คสล. สายตรอกหอยโข่ง หมู่ที่ ๑๒ ตำบลวังตาล	เพื่อให้ประชาชนสามารถสัญจรไป - มา ได้สะดวก	ก่อสร้างถนน คสล. กว้าง ๔ เมตร ความยาว ๑๕๐ เมตร ความหนา ๐.๑๕ เมตร พร้อมลงลูกรังไหล่ทางตามสภาพ	-	-	-	๓๗๕,๐๐๐	-	ถนนคอนกรีตเสริมเหล็กจำนวน ๑ เส้น	มีถนน คสล. ที่ประชาชนสามารถสัญจรไป - มา ได้สะดวก	กองช่าง

ที่	โครงการ	วัตถุประสงค์	เป้าหมาย (ผลผลิตของโครงการ)	งบประมาณและที่ผ่านมา					ตัวชี้วัด KPI	ผลที่คาดว่าจะได้รับ	หน่วยงาน รับผิดชอบ
				๒๕๖๑ (บาท)	๒๕๖๒ (บาท)	๒๕๖๓ (บาท)	๒๕๖๔ (บาท)	๒๕๖๕ (บาท)			
๒๐๔	โครงการก่อสร้างถนน คสล. สายตรอกหอยโข่ง หมู่ที่ ๑๒ ตำบลวังดาล	เพื่อให้ประชาชนสามารถสัญจรไป - มา ได้สะดวก	ก่อสร้างถนน คสล. กว้าง ๔ เมตร ความยาว ๑๕๐ เมตร ความหนา ๐.๑๕ เมตร พร้อมลงลูกรังไหล่ทางตามสภาพ	-	-	-	-	๓๗๕,๐๐๐	ถนนคอนกรีตเสริมเหล็ก จำนวน ๑ เส้น	มีถนน คสล. ที่ประชาชนสามารถสัญจรไป - มา ได้สะดวก	กองช่าง
๒๐๕	โครงการก่อสร้างถนน คสล. สายบ้านนายแดง โอสถานนท์ หมู่ที่ ๑๒ ตำบลวังดาล	เพื่อให้ประชาชนสามารถสัญจรไป - มา ได้สะดวก	ก่อสร้างถนน คสล. กว้าง ๔ เมตร ความยาว ๑๕๐ เมตร ความหนา ๐.๑๕ เมตร พร้อมลงลูกรังไหล่ทางตามสภาพ	-	-	-	๓๗๕,๐๐๐	-	ถนนคอนกรีตเสริมเหล็ก จำนวน ๑ เส้น	มีถนน คสล. ที่ประชาชนสามารถสัญจรไป - มา ได้สะดวก	กองช่าง
๒๐๖	โครงการก่อสร้างถนน คสล. สายบ้านนายแดง โอสถานนท์ หมู่ที่ ๑๒ ตำบลวังดาล	เพื่อให้ประชาชนสามารถสัญจรไป - มา ได้สะดวก	ก่อสร้างถนน คสล. กว้าง ๔ เมตร ความยาว ๑๕๐ เมตร ความหนา ๐.๑๕ เมตร พร้อมลงลูกรังไหล่ทางตามสภาพ	-	-	-	-	๓๗๕,๐๐๐	ถนนคอนกรีตเสริมเหล็ก จำนวน ๑ เส้น	มีถนน คสล. ที่ประชาชนสามารถสัญจรไป - มา ได้สะดวก	กองช่าง
๒๐๗	โครงการก่อสร้างถนน คสล. สายเกษตรแปลงใหญ่ หมู่ที่ ๑๒ ตำบลวังดาล	เพื่อให้ประชาชนสามารถสัญจรไป - มา ได้สะดวก	ก่อสร้างถนน คสล. กว้าง ๔ เมตร ความยาว ๑๔๐ เมตร ความหนา ๐.๑๕ เมตร พร้อมลงลูกรังไหล่ทางตามสภาพ	-	-	-	-	๓๕๐,๐๐๐	ถนนคอนกรีตเสริมเหล็ก จำนวน ๑ เส้น	มีถนน คสล. ที่ประชาชนสามารถสัญจรไป - มา ได้สะดวก	กองช่าง
๒๐๘	โครงการก่อสร้างถนน คสล.สายข้างวัด - กุดเขมร หมู่ที่ ๑๒ ตำบลวังดาล	เพื่อให้ประชาชนสามารถสัญจรไป - มา ได้สะดวก	ก่อสร้างถนน คสล. กว้าง ๔ เมตร ความยาว ๑๕๐ เมตร ความหนา ๐.๑๕ เมตร พร้อมลงลูกรังไหล่ทางตามสภาพ	-	-	-	๓๗๕,๐๐๐	-	ถนนคอนกรีตเสริมเหล็ก จำนวน ๑ เส้น	มีถนน คสล. ที่ประชาชนสามารถสัญจรไป - มา ได้สะดวก	กองช่าง
๒๐๙	โครงการก่อสร้างถนน คสล. สายบ้านนางทองถัน หมู่ที่ ๑๒ ตำบลวังดาล	เพื่อให้ประชาชนสามารถสัญจรไป - มา ได้สะดวก	ก่อสร้างถนน คสล. กว้าง ๔ เมตร ความยาว ๑๕๐ เมตร ความหนา ๐.๑๕ เมตร พร้อมลงลูกรังไหล่ทางตามสภาพ	-	-	-	-	๓๗๕,๐๐๐	ถนนคอนกรีตเสริมเหล็ก จำนวน ๑ เส้น	มีถนน คสล. ที่ประชาชนสามารถสัญจรไป - มา ได้สะดวก	กองช่าง
(ถนนลูกรัง)											
๒๑๐	โครงการเทลูกรังยกระดับถนนภายในหมู่บ้าน หมู่ที่ ๑๒ สายหนองบัวน้อย หมู่ ๑๒ เชื่อมหมู่ ๕	เพื่อให้ประชาชนสามารถสัญจรไป - มา ได้สะดวก	จำนวน ๑ เส้นทาง ระยะทางยาว ๑,๐๐๐ เมตร หรือ ขนาดตามแบบมาตรฐาน อบต. กำหนด ตามรายละเอียดโครงการย่อยที่แนบ	๓,๐๐๐,๐๐๐	-	-	-	-	มีถนนที่ได้มาตรฐาน	ประชาชนสามารถสัญจรไป - มา ได้สะดวก	กองช่าง

ที่	โครงการ	วัตถุประสงค์	เป้าหมาย (ผลผลิตของโครงการ)	งบประมาณและที่ผ่านมา					ตัวชี้วัด KPI	ผลที่คาดว่าจะได้รับ	หน่วยงาน รับผิดชอบ
				๒๕๖๑ (บาท)	๒๕๖๒ (บาท)	๒๕๖๓ (บาท)	๒๕๖๔ (บาท)	๒๕๖๕ (บาท)			
๒๑๑	โครงการขยายถนนลูกรังภายในหมู่บ้าน หมู่ที่ ๑๒ สายวัดหนองจิก	เพื่อให้ประชาชนสามารถสัญจรไป - มา ได้สะดวก	ขยายถนนลูกรังจากเดิมกว้าง ๓ เมตร เป็นกว้าง ๕ เมตร ยาว ๑,๘๐๐ เมตร	-	-	-	๑,๐๐๐,๐๐๐	-	มีถนนที่ได้มาตรฐาน	ประชาชนสามารถสัญจรไป - มา ได้สะดวก	กองช่าง
๒๑๒	โครงการก่อสร้างถนนลูกรังสายบ้านยายเนียง หมู่ที่ ๑๒ ตำบลวังดาล	เพื่อให้ประชาชนสามารถสัญจรไป - มา ได้สะดวก	ก่อสร้างถนนลูกรังขนาดกว้าง ๔ เมตร ความยาว ๑๙๗ เมตร ความสูงเฉลี่ย ๐.๕๕ เมตร	-	-	๗๒,๐๐๐	-	-	มีถนนที่ได้มาตรฐาน	มีถนนที่ประชาชนสามารถสัญจรไป - มา ได้สะดวก	กองช่าง
๒๑๓	โครงการซ่อมแซมถนนลูกรังสายภายในหมู่บ้าน หมู่ที่ ๑๒	เพื่อให้ประชาชนสามารถสัญจรไป - มา ได้สะดวก	ซ่อมแซมถนนลูกรังสายภายในหมู่บ้านที่ชำรุดเสียหายระหว่างปีงบประมาณ - สายเนินบก - สายข้างวัดหนองจิก - กุดเขมร - สายบ้านโคก - คลองมะดัน - สายตรอกหนอยโง่ง - สายเนินขาม	-	๑๐๐,๐๐๐	๑๐๐,๐๐๐	๑๐๐,๐๐๐	๑๐๐,๐๐๐	มีถนนที่ได้มาตรฐาน	ประชาชนสามารถสัญจรไป - มา ได้สะดวก	กองช่าง
(ประปา)											
๒๑๔	โครงการขยายระบบประปาและซ่อมแซมระบบประปา หมู่ที่ ๑๒	เพื่อให้ประชาชนมีน้ำอุปโภคบริโภคอย่างเพียงพอ	๑.ซ่อมแซม ระบบประปาหมู่บ้านที่ชำรุดเสียหายระหว่างปีงบประมาณเพื่อให้สามารถใช้งานตามปกติ ๒.ขยายเขตประปา ระยะทาง ๑,๐๐๐ เมตร	-	-	-	๓๐๐,๐๐๐	-	ร้อยละหรือจำนวนครัวเรือนมีน้ำ อุปโภคบริโภค เพิ่มขึ้น	ประชาชนมีน้ำอุปโภคบริโภคอย่างเพียงพอ	กองช่าง
๒๑๕	โครงการสร้างถังสำรองน้ำประปาที่บ้านหนองยายญวน	เพื่อให้ประชาชนมีน้ำอุปโภคบริโภคอย่างเพียงพอ	สร้างถังสำรองน้ำประปา จำนวน ๑ ถัง	-	-	-	-	๓๐๐,๐๐๐	ร้อยละหรือจำนวนครัวเรือนมีน้ำ อุปโภคบริโภค เพิ่มขึ้น	ประชาชนมีน้ำอุปโภคบริโภคอย่างเพียงพอ	กองช่าง
(ไฟฟ้า)											
๒๑๖	โครงการปรับปรุง ซ่อมแซม ติดตั้งชุดไฟฟ้าส่องสว่างสาธารณะ หมู่ที่ ๑๒	เพื่อใช้ส่องสว่างถนนและจุดเสี่ยงในพื้นที่ให้เกิดปลอดภัยของประชาชน	๑.ซ่อมแซม ปรับปรุง ระบบไฟฟ้าส่องสว่างเดิมที่ชำรุดเสียหาย ๒.ติดตั้งโคมไฟฟ้าถนน จำนวน ๓๘ จุด ๓. ติดตั้งมิเตอร์ไฟฟ้า	-	๒๕๐,๐๐๐	-	-	-	ร้อยละ ๗๐ ของประชาชนเกิดความปลอดภัยเพิ่มขึ้น	อุบัติเหตุและอาชญากรรมบริเวณจุดเสี่ยงลดลง	กองช่าง

ที่	โครงการ	วัตถุประสงค์	เป้าหมาย (ผลผลิตของโครงการ)	งบประมาณและที่ผ่านมา					ตัวชี้วัด KPI	ผลที่คาดว่าจะได้รับ	หน่วยงาน รับผิดชอบ
				๒๕๖๑ (บาท)	๒๕๖๒ (บาท)	๒๕๖๓ (บาท)	๒๕๖๔ (บาท)	๒๕๖๕ (บาท)			
๒๑๗	โครงการปรับปรุง ซ่อมแซม ติดตั้ง ชุดไฟฟ้าส่องสว่างสาธารณะ หมู่ ที่ ๑๒	เพื่อใช้ส่องสว่างถนนและจุด เสี่ยงในพื้นที่ให้เกิด ปลอดภัยของประชาชน	๑.ซ่อมแซม ปรับปรุง ระบบไฟฟ้าส่องสว่าง เดิมที่ชำรุดเสียหาย ๒.ติดตั้งโคมไฟฟ้าถนน จำนวน ๑๕ จุด ๓. ติดตั้งมิเตอร์ไฟฟ้า	-	-	-	๑๐๐,๐๐๐	-	ร้อยละ ๗๐ ของ ประชาชนเกิด ความปลอดภัย เพิ่มขึ้น	อุบัติเหตุและ อาชญากรรม บริเวณจุดเสี่ยง ลดลง	กองช่าง
(ทอระบายน้ำ)											
๒๑๘	โครงการวางท่อระบายน้ำภายใน หมู่ที่ ๑๒	เพื่อแก้ไขปัญหาน้ำท่วมขัง แก่ประชาชน	วางท่อระบายน้ำ จำนวน ๔ จุด ๑. บริเวณที่นา นางนาง คำภา ๒ บริเวณที่นา นางนาง คำภา ๓. บริเวณบ้านนายสมนึก ๔. บริเวณตรอกหอยโข่ง	-	๕๑,๔๐๐	-	-	-	ร้อยละหรือจำนวน ครัวเรือนประชาชน ที่มีลดน้ำท่วมขังเพิ่ม มากขึ้น	ป้องกันปัญหา น้ำท่วมขังได้	กองช่าง
๒๑๙	โครงการวางท่อระบายน้ำบริเวณ คลองมะดัน หมู่ที่ ๑๒ ตำบลวัง ดาล	เพื่อป้องกันปัญหาน้ำท่วมขัง	วางท่อระบายน้ำขนาด ๘ ๑.๐๐ ม. จำนวน ๑ จุดๆ ละ ๑๐ ท่อน	๒๒,๖๐๐	-	-	-	-	ร้อยละหรือ จำนวน ครัวเรือนที่ลดน้ำ ท่วมขังเพิ่มมาก ขึ้น	ป้องกันปัญหา น้ำท่วมขังได้	กองช่าง
(อาคาร)											
๒๒๐	โครงการก่อสร้างศาลากลาง หมู่บ้าน หมู่ที่ ๑๒	๑)เพื่อให้ประชาชนมีพื้นที่ จัดทำกิจกรรมส่วนรวม ร่วมกัน ๒) เพื่อส่งเสริมการพัฒนา ท้องถิ่น	ก่อสร้างอาคารศาลาประชาคม คสล. ชั้น เดียว จำนวน ๑ หลัง	-	-	๔๐๐,๐๐๐	-	-	ศาลาจำนวน ๑ หลัง	มีพื้นที่ศาลา กลางบ้านที่ ใหญ่เพิ่มขึ้น และ ประชาชนมี ความพึงพอใจ	กองช่าง
(สนามกีฬา)											
๒๒๑	โครงการปรับปรุงพื้นที่สถานที่ ก่อสร้างสนามกีฬา หมู่ที่ ๑๒	เพื่อรองรับการก่อสร้างสนาม กีฬาสำหรับออกกำลังกาย ของประชาชน	ขนาดความกว้าง ๖๐ เมตร ความยาว ๖๐ เมตร หนา ๐.๓๕ เมตร	-	๔๖๒,๐๐๐	-	-	-	ร้อยละของสภา ออกกำลังกาย	ส่งเสริมการออก กำลังกาย การกีฬา ประชาชนมี สุขภาพแข็งแรง	กองช่าง

ที่	โครงการ	วัตถุประสงค์	เป้าหมาย (ผลผลิตของโครงการ)	งบประมาณและที่ผ่านมา					ตัวชี้วัด KPI	ผลที่คาดว่าจะได้รับ	หน่วยงาน รับผิดชอบ
				๒๕๖๑ (บาท)	๒๕๖๒ (บาท)	๒๕๖๓ (บาท)	๒๕๖๔ (บาท)	๒๕๖๕ (บาท)			
หมู่ที่ ๑๓											
	(ถนน คสล.)										
๒๒๒	โครงการก่อสร้างถนนคอนกรีตเสริมเหล็กในหมู่บ้าน หมู่ที่ ๑๓	เพื่อให้ประชาชนสามารถสัญจรไป - มา ได้สะดวก	จำนวน ๑ แห่ง ขนาดตามแบบมาตรฐาน อบต.กำหนด ตามรายละเอียดโครงการย่อยที่แนบ	๓๕๐,๐๐๐	-	-	-	-	ถนนคอนกรีตเสริมเหล็ก จำนวน ๑ เส้น	ประชาชนสามารถสัญจรไป - มา ได้สะดวก	กองช่าง
๒๒๓	โครงการก่อสร้างถนนคอนกรีตเสริมเหล็กภายในหมู่บ้าน หมู่ที่ ๑๓	เพื่อให้ประชาชนสามารถสัญจรไป - มา ได้สะดวก	ก่อสร้างถนน คสล. ขนาดกว้าง ๔ เมตร ความยาว ๒๐๐ เมตร หนาเฉลี่ย ๐.๑๕ เมตร พร้อมลงลูกรังไหล่ทางตามสภาพ	-	๔๙๐,๐๐๐	-	-	-	ถนนคอนกรีตเสริมเหล็ก จำนวน ๑ เส้น	ประชาชนสามารถสัญจรไป - มา ได้สะดวก	กองช่าง
๒๒๔	โครงการก่อสร้างถนนคอนกรีตเสริมเหล็กสายพรมแสง - หนองคร้อ หมู่ที่ ๑๓	เพื่อให้ประชาชนสามารถสัญจรไป - มา ได้สะดวก	ก่อสร้างถนน คสล. ขนาดกว้าง ๕ เมตร ความยาว ๑๓๔ เมตร หนาเฉลี่ย ๐.๑๕ เมตร พร้อมลงลูกรังไหล่ทางตามสภาพ	-	-	๔๐๐,๐๐๐	-	-	ถนนคอนกรีตเสริมเหล็ก จำนวน ๑ เส้น	ประชาชนสามารถสัญจรไป - มา ได้สะดวก	กองช่าง
๒๒๕	โครงการก่อสร้างถนนคอนกรีตเสริมเหล็กสายพรมแสง - หนองคร้อ หมู่ที่ ๑๓	เพื่อให้ประชาชนสามารถสัญจรไป - มา ได้สะดวก	ก่อสร้างถนน คสล. ขนาดกว้าง ๕ เมตร ความยาว ๑๔๐ เมตร หนาเฉลี่ย ๐.๑๕ เมตร พร้อมลงลูกรังไหล่ทางตามสภาพ	-	-	-	๔๓๔,๐๐๐	-	ถนนคอนกรีตเสริมเหล็ก จำนวน ๑ เส้น	ประชาชนสามารถสัญจรไป - มา ได้สะดวก	กองช่าง
๒๒๖	โครงการก่อสร้างถนนคอนกรีตเสริมเหล็กสายบ้านนายไพรรัฐ ขวัญทอง หมู่ที่ ๑๓	เพื่อให้ประชาชนสามารถสัญจรไป - มา ได้สะดวก	ก่อสร้างถนน คสล. ขนาดกว้าง ๕ เมตร ความยาว ๑๔๐ เมตร หนาเฉลี่ย ๐.๑๕ เมตร พร้อมลงลูกรังไหล่ทางตามสภาพ	-	-	-	-	๔๓๔,๐๐๐	ถนนคอนกรีตเสริมเหล็ก จำนวน ๑ เส้น	ประชาชนสามารถสัญจรไป - มา ได้สะดวก	กองช่าง
๒๒๗	โครงการก่อสร้างถนนคอนกรีตเสริมเหล็กสายบ้านบวกหมูตรงหน้าศาลากลางบ้าน หมู่ที่ ๑๓	เพื่อให้ประชาชนสามารถสัญจรไป - มา ได้สะดวก	ก่อสร้างถนน คสล. ขนาดกว้าง ๔ เมตร ความยาว ๓๐๐ เมตร หนาเฉลี่ย ๐.๑๕ เมตร พร้อมลงลูกรังไหล่ทางตามสภาพ	-	-	-	-	๓๕๐,๐๐๐	ถนนคอนกรีตเสริมเหล็ก จำนวน ๑ เส้น	ประชาชนสามารถสัญจรไป - มา ได้สะดวก	กองช่าง
๒๒๘	โครงการก่อสร้างถนนคอนกรีตเสริมเหล็กสายบ้านหนองโคลน หมู่ที่ ๑๓	เพื่อให้ประชาชนสามารถสัญจรไป - มา ได้สะดวก	ก่อสร้างถนน คสล. ขนาดกว้าง ๔ เมตร ความยาว ๔๐๐ เมตร หนาเฉลี่ย ๐.๑๕ เมตร พร้อมลงลูกรังไหล่ทางตามสภาพ	-	-	-	๓๕๐,๐๐๐	-	ถนนคอนกรีตเสริมเหล็ก จำนวน ๑ เส้น	ประชาชนสามารถสัญจรไป - มา ได้สะดวก	กองช่าง

ที่	โครงการ	วัตถุประสงค์	เป้าหมาย (ผลผลิตของโครงการ)	งบประมาณและที่ผ่านมา					ตัวชี้วัด KPI	ผลที่คาดว่าจะได้รับ	หน่วยงาน รับผิดชอบ
				๒๕๖๑ (บาท)	๒๕๖๒ (บาท)	๒๕๖๓ (บาท)	๒๕๖๔ (บาท)	๒๕๖๕ (บาท)			
(ถนนลูกรัง)											
๒๒๙	โครงการซ่อมแซมถนนลูกรังสายภายในหมู่บ้าน หมู่ที่ ๑๓	เพื่อให้ประชาชนสามารถสัญจรไป - มา ได้สะดวก	ซ่อมแซมถนนลูกรังสายภายในหมู่บ้านที่ชำรุดเสียหายระหว่างปีงบประมาณ - สายบ้านนายบุญ-ท่าสนามทอง - สายตรอกกระเวียง - ม.๑๐ - สายสะพานคำ - ม.๑ - สายรอบบ้านหนองโคลน		๑๐๐,๐๐๐	๑๐๐,๐๐๐	๑๐๐,๐๐๐	๑๐๐,๐๐๐	มีถนนที่ได้มาตรฐาน	ประชาชนสามารถสัญจรไป - มาได้สะดวก	กองช่าง
(ประปา)											
๒๓๐	โครงการก่อสร้างระบบกรองน้ำดื่ม หมู่ที่ ๑๓	เพื่อให้ประชาชนมีน้ำอุปโภคบริโภคอย่างเพียงพอ	ก่อสร้างระบบกรองน้ำดื่มสำหรับหมู่บ้าน จำนวน ๑ ชุด	-	-	-	-	๓๕๐,๐๐๐	ร้อยละหรือจำนวนครัวเรือนมีน้ำอุปโภคบริโภคเพิ่มขึ้น	ประชาชนมีน้ำอุปโภคบริโภคอย่างเพียงพอ	กองช่าง
(ไฟฟ้า)											
๒๓๑	โครงการปรับปรุง ซ่อมแซม ติดตั้งชุดไฟฟ้าส่องสว่างสาธารณะ หมู่ที่ ๑๓	เพื่อใช้ส่องสว่างถนนและจุดเสี่ยงในพื้นที่ให้เกิดปลอดภัยของประชาชน	๑.ซ่อมแซม ปรับปรุง ระบบไฟฟ้าส่องสว่างเดิมที่ชำรุดเสียหาย ๒.ติดตั้งโคมไฟฟ้าถนน จำนวน ๑๕ จุด ๓. ติดตั้งมิเตอร์ไฟฟ้า	-	-	-	๑๐๐,๐๐๐	-	ร้อยละ ๗๐ ของประชาชนเกิดความปลอดภัยเพิ่มขึ้น	อุบัติเหตุและอาชญากรรมบริเวณจุดเสี่ยงลดลง	กองช่าง
(ท่อระบายน้ำ)											
๒๓๒	โครงการก่อสร้างบล็อกคอนเวิร์ตข้ามคลองยาง หมู่ที่ ๑๓	๑) เพื่อป้องกันและแก้ไขปัญหาระบบระบายน้ำ ๒) เพื่อให้ประชาชนเดินทางข้ามไปมาได้	จำนวน ๑ แห่ง /ปี ยาว ๔๓๐ เมตร,ขนาดตามแบบมาตรฐานที่ อบต.กำหนด รายละเอียดตามโครงการย่อยที่แนบ	๒๐๐,๐๐๐	-	-	-	-	จำนวนแห่งและความยาว หน่วยเมตร , ร้อยละของประชาชนที่พึงพอใจ	มีบล็อกคอนเวิร์ตให้ระบายน้ำได้และประชาชนสามารถเดินทางข้ามไปมาได้สะดวกปลอดภัย	กองช่าง
๒๓๓	โครงการวางท่อระบายน้ำหน้าข้ามคลองยาง หมู่ที่ ๑๓	เพื่อป้องกันปัญหาน้ำท่วมขังในหมู่บ้าน	วางท่อระบายน้ำ พร้อมบ่อกักข้ามคลองยาง	-	-	-	๒๐๐,๐๐๐	-	ร้อยละหรือจำนวน ครัวเรือนที่มีลดน้ำท่วมขังเพิ่ม มากขึ้น	ป้องกันปัญหาน้ำท่วมขังได้	กองช่าง

ที่	โครงการ	วัตถุประสงค์	เป้าหมาย (ผลผลิตของโครงการ)	งบประมาณและที่ผ่านมา					ตัวชี้วัด KPI	ผลที่คาดว่าจะได้รับ	หน่วยงาน รับผิดชอบ
				๒๕๖๑ (บาท)	๒๕๖๒ (บาท)	๒๕๖๓ (บาท)	๒๕๖๔ (บาท)	๒๕๖๕ (บาท)			
๒๓๔	วางท่อระบายน้ำหน้าบ้านนาย บำรุง ติระวัฒน์	เพื่อป้องกันปัญหาน้ำท่วมขัง ในหมู่บ้าน	วางท่อระบายน้ำ พร้อมบ่อ	-	-	-	-	๑๐๐,๐๐๐	ร้อยละหรือ จำนวน คร้วเรือน ที่มีลัดน้ำท่วมขัง เพิ่ม มากขึ้น	ป้องกันปัญหา น้ำท่วมขังได้	กองช่าง
(อาคาร)											
๒๓๕	โครงการต่อเติมศาลากลางหมู่บ้าน หมู่ที่ ๑๓	เพื่อใช้ในการประชุม ต่างๆ และรองรับการ ใช้บริการ ของ หน่วยงานและ บุคคลภายนอก	ปรับปรุงอาคาร คสล. ชั้นเดียว จำนวน ๑ หลัง	-	-	-	๓๕๐,๐๐๐	-	ร้อยละของ การ ใช้ห้อง ประชุม เพิ่มขึ้น	ประชาชนได้รับ ความสะดวก และมีพื้นที่ รองรับการ ใช้ บริการอย่าง เพียงพอ	กองช่าง
๒๓๖	โครงการปูกระเบื้องภายในศาลา กลางหมู่บ้าน หมู่ที่ ๑๓	เพื่อใช้ในการประชุม ต่างๆ และรองรับการ ใช้บริการ ของ หน่วยงานและ บุคคลภายนอก	ปูกระเบื้องภายในอาคาร คสล.	-	-	-	-	๑๐๐,๐๐๐	ร้อยละของ การ ใช้ห้อง ประชุม เพิ่มขึ้น	ประชาชนได้รับ ความสะดวก และมีพื้นที่ รองรับการ ใช้ บริการอย่าง เพียงพอ	กองช่าง
หมู่ที่ ๑๔											
(ถนน คสล.)											
๒๓๗	โครงการก่อสร้างถนนคอนกรีต เสริมเหล็กภายในหมู่บ้าน หมู่ที่ ๑๔ สายจากสามแยก ถนนลาดยางหน้าบ้านนางสมจิตร์ กองช่างถึงฝายน้ำล้น	เพื่อให้ประชาชนสามารถ สัญจรไป - มา ได้สะดวก	กว้าง ๔ เมตร ระยะทางยาว ๙๐๐ เมตร หรือขนาดตามแบบมาตรฐาน อบต.กำหนด ตามรายละเอียดโครงการย่อยที่แนบ	๑,๐๐๐,๐๐๐	-	-	-	-	ถนนคอนกรีต เสริมเหล็ก จำนวน ๑ เส้น	มีถนน คสล. ที่ ประชาชน สามารถสัญจร ไป - มา ได้ สะดวก	กองช่าง
๒๓๘	โครงการก่อสร้างถนนคอนกรีต เสริมเหล็กภายในหมู่บ้าน หมู่ที่ ๑๔ สายจากบ้านนายวิเชียร พรหม ศรีถึงบ้านนางสายบัว วิเทห์	เพื่อให้ประชาชนสามารถ สัญจรไป - มา ได้สะดวก	กว้าง ๔ เมตร ระยะทางยาว ๔๐๐ เมตร หรือขนาดตามแบบมาตรฐาน อบต.กำหนด ตามรายละเอียดโครงการย่อยที่แนบ	๕๐๐,๐๐๐	-	-	-	-	ถนนคอนกรีต เสริมเหล็ก จำนวน ๑ เส้น	มีถนน คสล. ที่ ประชาชน สามารถสัญจร ไป - มา ได้ สะดวก	กองช่าง
๒๓๙	โครงการก่อสร้างถนนคอนกรีต เสริมเหล็กภายในหมู่บ้าน หมู่ที่ ๑๔ สายจากต้นเปลือย ถึงบ้าน นางละมัย น้อยแสง	เพื่อให้ประชาชนสามารถ สัญจรไป - มา ได้สะดวก	กว้าง ๔ เมตร ระยะทางยาว ๔๐๐ เมตร หรือขนาดตามแบบมาตรฐาน อบต.กำหนด ตามรายละเอียดโครงการย่อยที่แนบ	๕๐๐,๐๐๐	-	-	-	-	ถนนคอนกรีต เสริมเหล็ก จำนวน ๑ เส้น	มีถนน คสล. ที่ ประชาชน สามารถสัญจร ไป - มา ได้ สะดวก	กองช่าง

ที่	โครงการ	วัตถุประสงค์	เป้าหมาย (ผลผลิตของโครงการ)	งบประมาณและที่ผ่านมา					ตัวชี้วัด KPI	ผลที่คาดว่าจะได้รับ	หน่วยงาน รับผิดชอบ
				๒๕๖๑ (บาท)	๒๕๖๒ (บาท)	๒๕๖๓ (บาท)	๒๕๖๔ (บาท)	๒๕๖๕ (บาท)			
๒๔๐	โครงการก่อสร้างถนนคอนกรีตเสริมเหล็กสายหนองผักกระเฉด หมู่ที่ ๑๔	เพื่อให้ประชาชนสามารถสัญจรไป - มา ได้สะดวก	ก่อสร้างถนน คสล. ขนาดกว้าง ๔ เมตร ความยาว ๑๗๒ เมตร หนาเฉลี่ย ๐.๑๕ เมตร พร้อมลงลูกรังไหล่ทางตามสภาพ	-	-	๔๐๐,๐๐๐	-	-	ถนนคอนกรีตเสริมเหล็ก จำนวน ๑ เส้น	ประชาชนสามารถสัญจรไป - มา ได้สะดวก	กองช่าง
๒๔๑	โครงการก่อสร้างถนนคอนกรีตเสริมเหล็กสายหนองผักกระเฉด หมู่ที่ ๑๔	เพื่อให้ประชาชนสามารถสัญจรไป - มา ได้สะดวก	ก่อสร้างถนน คสล. ขนาดกว้าง ๔ เมตร ความยาว ๑๗๒ เมตร หนาเฉลี่ย ๐.๑๕ เมตร พร้อมลงลูกรังไหล่ทางตามสภาพ	-	-	-	-	๔๐๐,๐๐๐	ถนนคอนกรีตเสริมเหล็ก จำนวน ๑ เส้น	ประชาชนสามารถสัญจรไป - มา ได้สะดวก	กองช่าง
๒๔๒	โครงการก่อสร้างถนนคอนกรีตเสริมเหล็กสายบ้านนางสมจิตรถึงบ้านดงบัง หมู่ที่ ๑๔	เพื่อให้ประชาชนสามารถสัญจรไป - มา ได้สะดวก	ก่อสร้างถนน คสล. ขนาดกว้าง ๕ เมตร ความยาว ๑๒๐ เมตร หนาเฉลี่ย ๐.๑๕ เมตร พร้อมลงลูกรังไหล่ทางตามสภาพ	-	-	-	๓๗๐,๐๐๐	-	ถนนคอนกรีตเสริมเหล็ก จำนวน ๑ เส้น	ประชาชนสามารถสัญจรไป - มา ได้สะดวก	กองช่าง
๒๔๓	โครงการก่อสร้างถนนคอนกรีตเสริมเหล็กสายบ้านโนนเจริญ หมู่ที่ ๑๔	เพื่อให้ประชาชนสามารถสัญจรไป - มา ได้สะดวก	ก่อสร้างถนน คสล. ขนาดกว้าง ๕ เมตร ความยาว ๑๓๐ เมตร หนาเฉลี่ย ๐.๑๕ เมตร พร้อมลงลูกรังไหล่ทางตามสภาพ	-	-	-	-	๔๐๐,๐๐๐	ถนนคอนกรีตเสริมเหล็ก จำนวน ๑ เส้น	ประชาชนสามารถสัญจรไป - มา ได้สะดวก	กองช่าง
๒๔๔	โครงการก่อสร้างถนนคอนกรีตเสริมเหล็กบ้านดาวถึงหนองโพรง หมู่ที่ ๑๔	เพื่อให้ประชาชนสามารถสัญจรไป - มา ได้สะดวก	ก่อสร้างถนน คสล. ขนาดกว้าง ๔ เมตร ความยาว ๑๕๐ เมตร หนาเฉลี่ย ๐.๑๕ เมตร พร้อมลงลูกรังไหล่ทางตามสภาพ	-	-	-	๓๘๐,๐๐๐	-	ถนนคอนกรีตเสริมเหล็ก จำนวน ๑ เส้น	ประชาชนสามารถสัญจรไป - มา ได้สะดวก	กองช่าง
๒๔๕	โครงการก่อสร้างถนนคอนกรีตเสริมเหล็กสายบ้านนางสุวรรณถึงทางรถไฟ หมู่ที่ ๑๔	เพื่อให้ประชาชนสามารถสัญจรไป - มา ได้สะดวก	ก่อสร้างถนน คสล. ขนาดกว้าง ๔ เมตร ความยาว ๑๕๐ เมตร หนาเฉลี่ย ๐.๑๕ เมตร พร้อมลงลูกรังไหล่ทางตามสภาพ	-	-	-	-	๓๘๐,๐๐๐	ถนนคอนกรีตเสริมเหล็ก จำนวน ๑ เส้น	ประชาชนสามารถสัญจรไป - มา ได้สะดวก	กองช่าง
(ถนนลูกรัง)											
๒๔๖	โครงการซ่อมแซมถนนลูกรังสายภายในหมู่บ้าน หมู่ที่ ๑๔	เพื่อให้ประชาชนสามารถสัญจรไป - มา ได้สะดวก	ซ่อมแซมถนนลูกรังสายภายในหมู่บ้านที่ชำรุดเสียหายระหว่างปีงบประมาณ - สายหนองผักกระเฉด - สายบ้านนางน้อย หมอกผา - สายบ้านนายพินัย ดิระวัฒน์	-	๑๐๐,๐๐๐	๑๐๐,๐๐๐	๑๐๐,๐๐๐	๑๐๐,๐๐๐	ถนนได้มาตรฐาน	ประชาชนสามารถสัญจรไป - มา ได้สะดวก	กองช่าง

ที่	โครงการ	วัตถุประสงค์	เป้าหมาย (ผลผลิตของโครงการ)	งบประมาณและที่ผ่านมา					ตัวชี้วัด KPI	ผลที่คาดว่าจะได้รับ	หน่วยงาน รับผิดชอบ
				๒๕๖๑ (บาท)	๒๕๖๒ (บาท)	๒๕๖๓ (บาท)	๒๕๖๔ (บาท)	๒๕๖๕ (บาท)			
			- สายบ้านนางสมจิต กองช่าง - สายประปาบ้านใหม่โนนเจริญ - สายคลองห้วยหนองแกลน								
(ประปา)											
๒๔๗	โครงการขุดเจาะบ่อน้ำบาดาล ภายในหมู่บ้าน หมู่ที่ ๑๔ บริเวณ โรงสีชุมชน	เพื่อให้ประชาชนมีน้ำ อุปโภคบริโภคอย่างเพียงพอ	จำนวนแห่ง/ปี รายละเอียดปรากฏตาม โครงการย่อยที่แนบ	๑๐๐,๐๐๐	-	-	-	-	ร้อยละหรือ จำนวน ครัวเรือนมีน้ำ อุปโภคบริโภค เพิ่มขึ้น	ประชาชนมี น้ำอุปโภค บริโภคอย่าง เพียงพอ	กองช่าง
๒๔๘	โครงการปรับปรุงระบบท่อส่งน้ำ สำหรับประปาหมู่บ้าน ไปหนอง ผักกระเฉด หมู่ที่ ๑๔	เพื่อให้ประชาชนมีน้ำ อุปโภคบริโภคอย่างเพียงพอ	ขยายเขตระบบท่อเมนประปาหมู่บ้าน ระยะทาง ๑,๐๐๐ เมตร	-	-	-	๑๕๐,๐๐๐	-	ร้อยละหรือ จำนวน ครัวเรือนมีน้ำ อุปโภคบริโภค เพิ่มขึ้น	ประชาชนมี น้ำอุปโภค บริโภคอย่าง เพียงพอ	กองช่าง
(ไฟฟ้า)											
๒๔๙	โครงการปรับปรุง ซ่อมแซม ติดตั้ง ชุดไฟฟ้าส่องสว่างสาธารณะ หมู่ ที่ ๑๔	เพื่อใช้ส่องสว่างถนนและจุด เสี่ยงในพื้นที่ที่เกิด ปลอดภัยของประชาชน	๑.ซ่อมแซม ปรับปรุง ระบบไฟฟ้าส่องสว่าง เดิมที่ชำรุดเสียหาย ๒.ติดตั้งโคมไฟฟ้าถนน จำนวน ๑๕ จุด ๓. ติดตั้งมิเตอร์ไฟฟ้า	-	-	-	๑๐๐,๐๐๐	-	ร้อยละ ๗๐ ของ ประชาชนเกิด ความปลอดภัย เพิ่มขึ้น	อุบัติเหตุและ อาชญากรรม บริเวณจุดเสี่ยง ลดลง	กองช่าง
(ท่อระบายน้ำ)											
๒๕๐	วางท่อระบายน้ำที่นายสุชาติ กอง ช่าง ช่างศาลปู่ตา	เพื่อป้องกันปัญหาน้ำท่วมขัง ในหมู่บ้าน	วางท่อระบายน้ำพร้อมบ่อพัก	-	-	-	-	๑๐๐,๐๐๐	ร้อยละหรือ จำนวน ครัวเรือน ที่มีลดน้ำท่วมขัง เพิ่ม มากขึ้น	ป้องกันปัญหา น้ำท่วมขังได้	กองช่าง
(ขุดลอก)											
๒๕๑	โครงการขุดลอกสระน้ำศาลตาปู่ หมู่ที่ ๑๔	เพื่อให้ประชาชนมีน้ำ อุปโภคบริโภคอย่างเพียงพอ	ขุดลอกสระน้ำ และขยายสระน้ำ ที่ใช้เพื่อ การผลิตน้ำประปา หมู่บ้าน	-	๔๗๐,๐๐๐	-	-	-	ร้อยละหรือ จำนวน ครัวเรือนมีน้ำ อุปโภคบริโภค เพิ่มขึ้น	ประชาชนมีน้ำ อุปโภค บริโภคอย่าง เพียงพอ	กองช่าง

ที่	โครงการ	วัตถุประสงค์	เป้าหมาย (ผลผลิตของโครงการ)	งบประมาณและที่ผ่านมา					ตัวชี้วัด KPI	ผลที่คาดว่าจะได้รับ	หน่วยงาน รับผิดชอบ
				๒๕๖๑ (บาท)	๒๕๖๒ (บาท)	๒๕๖๓ (บาท)	๒๕๖๔ (บาท)	๒๕๖๕ (บาท)			
หมู่ที่ ๑๕											
(ถนน คสล.)											
๒๕๒	โครงการก่อสร้างถนนคอนกรีตเสริมเหล็กภายในหมู่บ้าน หมู่ที่ ๑๕ สายจากบ้านนายวิจิตร เกิดมงคลถึงถนนชลประทาน	เพื่อให้ประชาชนสามารถสัญจรไป - มา ได้สะดวก	กว้าง ๔ เมตร ระยะทางยาว ๑๐๐ เมตร หรือขนาดตามแบบมาตรฐาน อบต.กำหนด ตามรายละเอียดโครงการย่อยที่แนบ	๒๐๐,๐๐๐	-	-	-	-	ถนนคอนกรีตเสริมเหล็ก จำนวน ๑ เส้น	มีถนน คสล. ที่ประชาชนสามารถสัญจรไป - มา ได้สะดวก	กองช่าง
๒๕๓	โครงการก่อสร้างถนนคอนกรีตเสริมเหล็กภายในหมู่บ้าน หมู่ที่ ๑๕ สายจากถนนเข้าบ้านโคกกระชายถึงบ้านโคกกระพง	เพื่อให้ประชาชนสามารถสัญจรไป - มา ได้สะดวก	กว้าง ๔ เมตร ระยะทางยาว ๑๐๐ เมตร หรือขนาดตามแบบมาตรฐาน อบต.กำหนด ตามรายละเอียดโครงการย่อยที่แนบ	๒๐๐,๐๐๐	-	-	-	-	ถนนคอนกรีตเสริมเหล็ก จำนวน ๑ เส้น	มีถนน คสล. ที่ประชาชนสามารถสัญจรไป - มา ได้สะดวก	กองช่าง
๒๕๔	โครงการก่อสร้างถนนคอนกรีตเสริมเหล็กภายในหมู่บ้าน หมู่ที่ ๑๕ สายจากหมู่บ้านเกาะแดงถึงประปา	เพื่อให้ประชาชนสามารถสัญจรไป - มา ได้สะดวก	กว้าง ๔ เมตร ระยะทางรวมยาว ๑,๐๐๐ เมตร ดำเนินการปี ๖๑-๖๓ ปีละ ๓๐๐ เมตร และปี ๖๔ ระยะทาง ๑๐๐ เมตรหรือขนาดตามแบบมาตรฐาน อบต.กำหนด ตามรายละเอียดโครงการย่อยที่แนบ	๖๐๐,๐๐๐	๖๐๐,๐๐๐	-	-	-	ถนนคอนกรีตเสริมเหล็ก จำนวน ๑ เส้น	มีถนน คสล. ที่ประชาชนสามารถสัญจรไป - มา ได้สะดวก	กองช่าง
๒๕๕	โครงการก่อสร้างถนนคอนกรีตเสริมเหล็ก บ้านโคกกระชาย หมู่ที่ ๑๕	เพื่อให้ประชาชนสามารถสัญจรไป - มา ได้สะดวก	ก่อสร้างถนน คสล. ขนาดกว้าง ๕ เมตร ความยาว ๑๕๐ เมตร หนาเฉลี่ย ๐.๑๕ เมตร พร้อมลงลูกรังไหล่ทางตามสภาพ	-	๔๖๑,๐๐๐	-	-	-	ถนนคอนกรีตเสริมเหล็ก จำนวน ๑ เส้น	มีถนน คสล. ที่ประชาชนสามารถสัญจรไป - มา ได้สะดวก	กองช่าง
๒๕๖	โครงการก่อสร้างถนนคอนกรีตเสริมเหล็ก บ้านโคกเกาะแดง หมู่ที่ ๑๕	เพื่อให้ประชาชนสามารถสัญจรไป - มา ได้สะดวก	ก่อสร้างถนน คสล. ขนาดกว้าง ๕ เมตร ความยาว ๑๕๐ เมตร หนาเฉลี่ย ๐.๑๕ เมตร พร้อมลงลูกรังไหล่ทางตามสภาพ	-	-	-	๔๖๑,๐๐๐	-	ถนนคอนกรีตเสริมเหล็ก จำนวน ๑ เส้น	มีถนน คสล. ที่ประชาชนสามารถสัญจรไป - มา ได้สะดวก	กองช่าง
๒๕๗	โครงการก่อสร้างถนนคอนกรีตเสริมเหล็ก จากบ้านเกาะแดง ถึงหนองแขนนาง หมู่ที่ ๑๕	เพื่อให้ประชาชนสามารถสัญจรไป - มา ได้สะดวก	ก่อสร้างถนน คสล. ขนาดกว้าง ๕ เมตร ความยาว ๑๕๐ เมตร หนาเฉลี่ย ๐.๑๕ เมตร พร้อมลงลูกรังไหล่ทางตามสภาพ	-	-	-	-	๔๖๑,๐๐๐	ถนนคอนกรีตเสริมเหล็ก จำนวน ๑ เส้น	มีถนน คสล. ที่ประชาชนสามารถสัญจรไป - มา ได้สะดวก	กองช่าง

ที่	โครงการ	วัตถุประสงค์	เป้าหมาย (ผลผลิตของโครงการ)	งบประมาณและที่ผ่านมา					ตัวชี้วัด KPI	ผลที่คาดว่าจะได้รับ	หน่วยงาน รับผิดชอบ
				๒๕๖๑ (บาท)	๒๕๖๒ (บาท)	๒๕๖๓ (บาท)	๒๕๖๔ (บาท)	๒๕๖๕ (บาท)			
๒๕๘	โครงการขยายถนนคอนกรีตเสริมเหล็กจากทางเข้าวัดเกาะแดงถึงหมู่บ้านโคกกระชาย หมู่ที่ ๑๕	เพื่อให้ประชาชนสามารถสัญจรไป - มา ได้สะดวก	ก่อสร้างถนน คสล. ขนาดกว้าง ๕ เมตร ความยาว ๑๕๐ เมตร หนาเฉลี่ย ๐.๑๕ เมตร พร้อมลงลูกรังไหล่ทางตามสภาพ	-	-	๔๖๑,๐๐๐	-	-	ถนนคอนกรีตเสริมเหล็ก จำนวน ๑ เส้น	มีถนน คสล. ที่ประชาชนสามารถสัญจรไป - มา ได้สะดวก	กองช่าง
๒๕๙	โครงการก่อสร้างถนนคอนกรีตเสริมเหล็กจากบ้านนายประมุลถึงบ้าน นางคลภา โคกกระชาย	เพื่อให้ประชาชนสามารถสัญจรไป - มา ได้สะดวก	ก่อสร้างถนน คสล. ขนาดกว้าง ๔ เมตร ความยาว ๑๕๐ เมตร หนาเฉลี่ย ๐.๑๕ เมตร พร้อมลงลูกรังไหล่ทางตามสภาพ	-	-	-	๓๘๐,๐๐๐	-	ถนนคอนกรีตเสริมเหล็ก จำนวน ๑ เส้น	มีถนน คสล. ที่ประชาชนสามารถสัญจรไป - มา ได้สะดวก	กองช่าง
๒๖๐	โครงการก่อสร้างถนนคอนกรีตเสริมเหล็กจากบ้านนางแสง ถึงบ้าน นางจำปี เกาะแดง	เพื่อให้ประชาชนสามารถสัญจรไป - มา ได้สะดวก	ก่อสร้างถนน คสล. ขนาดกว้าง ๔ เมตร ความยาว ๑๕๐ เมตร หนาเฉลี่ย ๐.๑๕ เมตร พร้อมลงลูกรังไหล่ทางตามสภาพ	-	-	-	๓๘๐,๐๐๐	-	ถนนคอนกรีตเสริมเหล็ก จำนวน ๑ เส้น	มีถนน คสล. ที่ประชาชนสามารถสัญจรไป - มา ได้สะดวก	กองช่าง
๒๖๑	โครงการก่อสร้างถนนคอนกรีตเสริมเหล็กต้นมะขามใหญ่ซอยบ้านนายรินทร์ ถึงบ้านนายหมุน	เพื่อให้ประชาชนสามารถสัญจรไป - มา ได้สะดวก	ก่อสร้างถนน คสล. ขนาดกว้าง ๔ เมตร ความยาว ๑๕๐ เมตร หนาเฉลี่ย ๐.๑๕ เมตร พร้อมลงลูกรังไหล่ทางตามสภาพ	-	-	-	-	๓๘๐,๐๐๐	ถนนคอนกรีตเสริมเหล็ก จำนวน ๑ เส้น	มีถนน คสล. ที่ประชาชนสามารถสัญจรไป - มา ได้สะดวก	กองช่าง
๒๖๒	โครงการก่อสร้างถนนคอนกรีตเสริมเหล็กซอยข้างวัด ข้างโรงเรียน เชื่อมทางรูดยาง สถานีรถไฟบ้านเกาะแดง	เพื่อให้ประชาชนสามารถสัญจรไป - มา ได้สะดวก	ก่อสร้างถนน คสล. ขนาดกว้าง ๔ เมตร ความยาว ๑๕๐ เมตร หนาเฉลี่ย ๐.๑๕ เมตร พร้อมลงลูกรังไหล่ทางตามสภาพ	-	-	-	-	๓๘๐,๐๐๐	ถนนคอนกรีตเสริมเหล็ก จำนวน ๑ เส้น	มีถนน คสล. ที่ประชาชนสามารถสัญจรไป - มา ได้สะดวก	กองช่าง
๒๖๓	โครงการก่อสร้างถนนคอนกรีตเสริมเหล็กภายในบ้านเกาะแดง จากซุ้มประตูทางเข้าวัดถึง	เพื่อให้ประชาชนสามารถสัญจรไป - มา ได้สะดวก	ก่อสร้างถนน คสล. ขนาดกว้าง ๔ เมตร ความยาว ๑๕๐ เมตร หนาเฉลี่ย ๐.๑๕ เมตร พร้อมลงลูกรังไหล่ทางตามสภาพ	-	-	-	-	๓๘๐,๐๐๐	ถนนคอนกรีตเสริมเหล็ก จำนวน ๑ เส้น	มีถนน คสล. ที่ประชาชนสามารถสัญจรไป - มา ได้สะดวก	กองช่าง
(ถนนลูกรัง)											
๒๖๔	โครงการเสริมลูกรังไหล่ทาง บ้านโคกกระชาย หมู่ที่ ๑๕	เพื่อให้ประชาชนสามารถสัญจรไป - มา ได้สะดวก	ซ่อมแซมถนนลูกรังภายในหมู่บ้านบ้านที่ชำรุด เสียหาย ภายในหมู่บ้าน	-	๑๐๐,๐๐๐	-	-	-	ถนนได้มาตรฐาน	ประชาชนสามารถสัญจรไป - มา ได้สะดวก	กองช่าง

ที่	โครงการ	วัตถุประสงค์	เป้าหมาย (ผลผลิตของโครงการ)	งบประมาณและที่ผ่านมา					ตัวชี้วัด KPI	ผลที่คาดว่าจะได้รับ	หน่วยงาน รับผิดชอบ
				๒๕๖๑ (บาท)	๒๕๖๒ (บาท)	๒๕๖๓ (บาท)	๒๕๖๔ (บาท)	๒๕๖๕ (บาท)			
๒๖๕	โครงการซ่อมแซมถนนลูกรังสายภายในหมู่บ้าน หมู่ที่ ๑๕	เพื่อให้ประชาชนสามารถสัญจรไป - มา ได้สะดวก	ซ่อมแซมถนนลูกรังสายภายในหมู่บ้านที่ชำรุดเสียหายระหว่างปีงบประมาณ - สายบ้านโคกกระพง - สายบ้านโคกกระชาย - สายบ้านเกาะแดง - หนองแขนนาง	-	๑๐๐,๐๐๐	๑๐๐,๐๐๐	๑๐๐,๐๐๐	๑๐๐,๐๐๐	มีถนนที่ได้มาตรฐาน	ประชาชนสามารถสัญจรไป - มา ได้สะดวก	กองช่าง
(ถนนแอสฟัลติกคอนกรีต)											
๒๖๖	โครงการปรับปรุงผิวจราจรด้วยแอสฟัลติกคอนกรีต หมู่ที่ ๑๕ สายรอบหมู่บ้าน	เพื่อความสะอาดและปลอดภัยแก่ผู้สัญจรไปมา สภาพถนนมีความมั่นคงแข็งแรง	ปรับปรุงถนนกว้าง ๕ เมตร ยาว ๘๖๐ เมตร หนา ๕ เซนติเมตร	-	-	-	๕๐๐,๐๐๐	-	มีถนนที่ได้มาตรฐานตามแบบ	ประชาชนได้รู้ความสะอาดและปลอดภัย	กองช่าง
๒๖๗	โครงการปรับปรุงผิวจราจรด้วยแอสฟัลติกคอนกรีต หมู่ที่ ๑๕ สายโคกกระชาย	เพื่อความสะอาดและปลอดภัยแก่ผู้สัญจรไปมา สภาพถนนมีความมั่นคงแข็งแรง	ปรับปรุงถนนกว้าง ๕ เมตร ยาว ๑,๑๖๐ เมตร หนา ๕ เซนติเมตร	-	๕๐๐,๐๐๐	-	-	-	มีถนนที่ได้มาตรฐานตามแบบ	ประชาชนได้รู้ความสะอาดและปลอดภัย	กองช่าง
๒๖๘	โครงการปรับปรุงผิวจราจรด้วยแอสฟัลติกคอนกรีต หมู่ที่ ๑๕ สายโคกกระชาย	เพื่อความสะอาดและปลอดภัยแก่ผู้สัญจรไปมา สภาพถนนมีความมั่นคงแข็งแรง	ปรับปรุงผิวจราจรด้วยแอสฟัลติกคอนกรีต กว้าง ๕ เมตร ยาว ๓๐๐ เมตร หนา ๕ เซนติเมตร	-	๕๐๐,๐๐๐	-	-	-	มีถนนที่ได้มาตรฐานตามแบบ	ประชาชนได้รู้ความสะอาดและปลอดภัย	กองช่าง
(ประปา)											
๒๖๙	โครงการปรับปรุงระบบประปาหมู่บ้าน หมู่ที่ ๑๕ ตำบลวังตาล	เพื่อให้ประชาชนมีน้ำอุปโภคบริโภคอย่างเพียงพอ	๑. ก่อสร้างถังเหล็กเก็บน้ำรูปทรงกลมแป้น จำนวน ๑ ถัง ๒. ก่อสร้างถังกรองสนิมเหล็ก จำนวน 1 ถัง ๓. งานขยายเขตประปา ๔. งานขยายเขตไฟฟ้า ๕. ก่อสร้างโรงเก็บเครื่องสูบน้ำ จำนวน 1 หลัง ๖. จัดซื้อพร้อมติดตั้งปั๊มหอยโข่ง ขนาด 3 แรงม้า จำนวน 2 ตัว	-	๕๐๐,๐๐๐	๕๐๐,๐๐๐	-	-	ร้อยละหรือจำนวนครัวเรือนมีน้ำอุปโภคบริโภคเพิ่มขึ้น	ประชาชนมีน้ำอุปโภคบริโภคอย่างเพียงพอ	กองช่าง
(ไฟฟ้า)											
๒๗๐	โครงการปรับปรุง ซ่อมแซม ติดตั้งชุดไฟฟ้าส่องสว่างสาธารณะ หมู่ที่ ๑๕	เพื่อใช้ส่องสว่างถนนและจุดเสี่ยงในพื้นที่ให้เกิดความปลอดภัยของประชาชน	๑.ซ่อมแซม ปรับปรุง ระบบไฟฟ้าส่องสว่างเดิมที่ชำรุดเสียหาย ๒. ติดตั้งโคมไฟฟ้าถนน จำนวน ๑๕ จุด ๓. ติดตั้งมิเตอร์ไฟฟ้า	-	-	-	๑๐๐,๐๐๐	-	ร้อยละ ๗๐ ของประชาชนเกิดความปลอดภัยเพิ่มขึ้น	อุบัติเหตุและอาชญากรรมบริเวณจุดเสี่ยงลดลง	กองช่าง

ที่	โครงการ	วัตถุประสงค์	เป้าหมาย (ผลผลิตของโครงการ)	งบประมาณและที่ผ่านมา					ตัวชี้วัด KPI	ผลที่คาดว่าจะได้รับ	หน่วยงาน รับผิดชอบ
				๒๕๖๑ (บาท)	๒๕๖๒ (บาท)	๒๕๖๓ (บาท)	๒๕๖๔ (บาท)	๒๕๖๕ (บาท)			
(ท่องเที่ยว)											
๒๗๑	โครงการวางท่อระบายน้ำพร้อมบ่อบำบัด บ้านเกาะแดง หมู่ที่ ๑๕	เพื่อป้องกันปัญหาน้ำท่วมขังในหมู่บ้าน	วางท่อระบายน้ำพร้อมบ่อบำบัด ถนนภายในหมู่บ้านบ้านเกาะแดง	-	-	-	๓๐๐,๐๐๐	-	ร้อยละหรือจำนวน คริวเรือนที่มีการลดน้ำท่วมขังเพิ่มมากขึ้น	ป้องกันปัญหาน้ำท่วมขังได้	กองช่าง
๒๗๒	โครงการวางท่อระบายน้ำพร้อมบ่อบำบัดหมู่บ้านมั่นคง หมู่ที่ ๑๕	เพื่อป้องกันปัญหาน้ำท่วมขัง	วางท่อระบายน้ำพร้อมบ่อบำบัด	-	๔๐๐,๐๐๐	-	-	-	ร้อยละหรือจำนวน คริวเรือนที่ลดน้ำท่วมขังเพิ่มมากขึ้น	ป้องกันปัญหาน้ำท่วมขังได้	กองช่าง
๒๗๓	โครงการวางท่อระบายน้ำจากแยกซอย ๒ บ้านนางเฉลา ถึงบ้านนายเฉียบ หมู่ที่ ๑๕	เพื่อป้องกันปัญหาน้ำท่วมขัง	วางท่อระบายน้ำพร้อมบ่อบำบัด ถนนภายในหมู่บ้านบ้านเกาะแดง แบบตัวยูรูวางน้ำ	-	-	-	-	๓๐๐,๐๐๐	ร้อยละหรือจำนวน คริวเรือนที่ลดน้ำท่วมขังเพิ่มมากขึ้น	ป้องกันปัญหาน้ำท่วมขังได้	กองช่าง
(อาคาร)											
๒๗๔	โครงการก่อสร้างศาลาประชาคม หมู่ที่ ๑๕ เกาะแดง โคกกระชาย (หนองแขนนาง)	เพื่อใช้ในการประชุม ต่างๆ และรองรับการ ใช้บริการของ หน่วยงานและบุคคลภายนอก	ก่อสร้างศาลา คสล. จำนวน ๑ หลัง	-	-	-	๕๐๐,๐๐๐	-	ร้อยละของการใช้ห้องประชุมเพิ่มขึ้น	ประชาชนได้รับความสะดวก และ รองรับ การ ใช้บริการ	กองช่าง
(อื่นๆ)											
๒๗๕	โครงการติดตั้งกระจกโค้งจรรยาจร และป้ายจรรยาจร หมู่ที่ ๑๕	เพื่อความสะดวกและปลอดภัยแก่ผู้สัญจรไปมา	ติดตั้งกระจกโค้งจรรยาจร และป้ายจรรยาจร ภายในหมู่บ้าน	-	-	-	-	๑๐๐,๐๐๐	ลดอุบัติเหตุ ร้อยละ ๗๐	ประชาชน ได้รับความ สะดวกและ ปลอดภัย	กองช่าง
หมู่ที่ ๑๖											
(ถนน คสล.)											
๒๗๖	โครงการก่อสร้างถนนคอนกรีตเสริมเหล็กภายในหมู่บ้านหนองอีจู้ หมู่ที่ ๑๖ สายจากนายสมบุญ เพี้ยรากถึงบ้าน น.ส.วีชรินทร์ ฯ	เพื่อให้ประชาชนสามารถสัญจรไป - มา ได้สะดวก	กว้าง ๔ เมตร ระยะทาง ๓๐๐ เมตรหรือขนาดตามแบบมาตรฐาน อบต.กำหนด ตามรายละเอียดโครงการย่อยที่แนบ	๖๐๐,๐๐๐	-	-	-	-	ถนนคอนกรีตเสริมเหล็ก จำนวน ๑ เส้น	มีถนน คสล. ที่ ประชาชน สามารถสัญจร ไป - มา ได้ สะดวก	กองช่าง

ที่	โครงการ	วัตถุประสงค์	เป้าหมาย (ผลผลิตของโครงการ)	งบประมาณและที่ผ่านมา					ตัวชี้วัด KPI	ผลที่คาดว่าจะได้รับ	หน่วยงานรับผิดชอบ
				๒๕๖๑ (บาท)	๒๕๖๒ (บาท)	๒๕๖๓ (บาท)	๒๕๖๔ (บาท)	๒๕๖๕ (บาท)			
๒๗๗	โครงการก่อสร้างถนนคอนกรีตเสริมเหล็กภายในหมู่บ้าน หมู่ที่ ๑๖	เพื่อให้ประชาชนสามารถสัญจรไป - มา ได้สะดวก	ก่อสร้างถนน คสล. ขนาดกว้าง ๕ เมตร ความยาว ๑๕๐ เมตร หนาเฉลี่ย ๐.๑๕ เมตร พร้อมลงลูกรังไหล่ทางตามสภาพ	-	๕๖๐,๐๐๐	-	-	-	ถนนคอนกรีตเสริมเหล็ก จำนวน ๑ เส้น	ประชาชนสามารถสัญจรไป - มา ได้สะดวก	กองช่าง
๒๗๘	โครงการก่อสร้างถนนคอนกรีตเสริมเหล็กสายหนองอีजू หมู่ที่ ๑๖ เชื่อม ม ๔ ตำบล ดงบัง	เพื่อให้ประชาชนสามารถสัญจรไป - มา ได้สะดวก	ก่อสร้างถนน คสล. ขนาดกว้าง ๔ เมตร ความยาว ๑๐๐ เมตร หนาเฉลี่ย ๐.๑๕ เมตร พร้อมลงลูกรังไหล่ทางตามสภาพ	-	-	-	-	๒๕๖,๐๐๐	ถนนคอนกรีตเสริมเหล็ก จำนวน ๑ เส้น	ประชาชนสามารถสัญจรไป - มา ได้สะดวก	กองช่าง
๒๗๙	โครงการก่อสร้างถนน คสล. สายบ้านหนองอีजू หมู่ที่ ๑๖	เพื่อให้ประชาชนสามารถสัญจรไป - มา ได้สะดวก	ก่อสร้างถนน คสล. ขนาดกว้าง ๕ เมตร ความยาว ๑๓๔ เมตร หนาเฉลี่ย ๐.๑๕ เมตร พร้อมลงลูกรังไหล่ทางตามสภาพ	-	-	๕๐๐,๐๐๐	-	-	ถนนคอนกรีตเสริมเหล็ก จำนวน ๑ เส้น	ประชาชนสามารถสัญจรไป - มา ได้สะดวก	กองช่าง
๒๘๐	โครงการก่อสร้างถนน คสล. สายบ้านหนองอีजू หมู่ที่ ๑๖	เพื่อให้ประชาชนสามารถสัญจรไป - มา ได้สะดวก	ก่อสร้างถนน คสล. ขนาดกว้าง ๕ เมตร ความยาว ๑๓๐ เมตร หนาเฉลี่ย ๐.๑๕ เมตร พร้อมลงลูกรังไหล่ทางตามสภาพ	-	-	-	๕๐๐,๐๐๐	-	ถนนคอนกรีตเสริมเหล็ก จำนวน ๑ เส้น	ประชาชนสามารถสัญจรไป - มา ได้สะดวก	กองช่าง
๒๘๑	โครงการก่อสร้างถนนคอนกรีตเสริมเหล็กภายในหมู่ที่ ๑๖ - หมู่ที่ ๙	เพื่อให้ประชาชนสามารถสัญจรไป - มา ได้สะดวก	ก่อสร้างถนน คสล. ขนาดกว้าง ๔ เมตร ความยาว ๑๕๐ เมตร หนาเฉลี่ย ๐.๑๕ เมตร พร้อมลงลูกรังไหล่ทางตามสภาพ	-	-	-	-	๙๗๐,๐๐๐	ถนนคอนกรีตเสริมเหล็ก จำนวน ๑ เส้น	ประชาชนสามารถสัญจรไป - มา ได้สะดวก	กองช่าง
(ถนนลูกรัง)											
๒๘๒	โครงการก่อสร้างถนนดินลูกรังภายในหมู่บ้าน หมู่ที่ ๑๖	เพื่อให้ประชาชนสามารถสัญจรไป - มา ได้สะดวก	จำนวน ๒ เส้นทาง คือ ซอยบ้านบุญลือฯ และซอยบ้านนางเอื้องนภา หมายจำ ระยะทางรวมยาว ๗๐๐ เมตร ขนาดตามแบบมาตรฐาน อบต.กำหนด ตามรายละเอียดโครงการ	-	-	-	๕๐๐,๐๐๐	-	มีถนนที่ได้มาตรฐาน	ประชาชนสามารถสัญจรไป - มา ได้สะดวก	กองช่าง
๒๘๓	โครงการซ่อมแซมถนนลูกรังสายภายในหมู่บ้าน หมู่ที่ ๑๖	เพื่อให้ประชาชนสามารถสัญจรไป - มา ได้สะดวก	ซ่อมแซมถนนลูกรังสายภายในหมู่บ้านที่ชำรุดเสียหายระหว่างปีงบประมาณ - สายเจ้าอสังการ - สายหนองอีजू - หนองชุมหวาย	-	๑๐๐,๐๐๐	๑๐๐,๐๐๐	๑๐๐,๐๐๐	๑๐๐,๐๐๐	มีถนนที่ได้มาตรฐาน	ประชาชนสามารถสัญจรไป - มา ได้สะดวก	กองช่าง
๒๘๔	โครงการซ่อมแซม ปรับปรุงถนนลูกรังสายเจ้าอสังการ หมู่ที่ ๑๓,๑๔,๑๖ ตำบลวังตาล	เพื่อให้ประชาชนสามารถสัญจรไป - มา ได้สะดวก	ซ่อมแซมถนนลูกรัง ๓ ช่วง โดยมีลูกรังไม่น้อยกว่า ๒,๕๒๐ ลบ.ม.	๓๔๓,๐๐๐	-	-	-	-	มีถนนที่ได้มาตรฐาน	ประชาชนสามารถสัญจรไป - มา ได้สะดวก	กองช่าง

ที่	โครงการ	วัตถุประสงค์	เป้าหมาย (ผลผลิตของโครงการ)	งบประมาณและที่ผ่านมา					ตัวชี้วัด KPI	ผลที่คาดว่าจะได้รับ	หน่วยงาน รับผิดชอบ
				๒๕๖๑ (บาท)	๒๕๖๒ (บาท)	๒๕๖๓ (บาท)	๒๕๖๔ (บาท)	๒๕๖๕ (บาท)			
๒๘๕	โครงการก่อสร้างถนนดินลูกรังจากหลังบ้านนางบุญยง ไปบ้านนางประกอบ นางยม	เพื่อให้ประชาชนสามารถสัญจรไป - มา ได้สะดวก	ก่อสร้างถนนลูกรังขนาดกว้าง ๔ เมตร ความยาว ๒๐๐ เมตร ความสูงเฉลี่ย ๐.๕๐ เมตร	-	-	-	๑๐๐,๐๐๐	-	มีถนนที่ได้มาตรฐาน	ประชาชนสามารถสัญจรไป - มา ได้สะดวก	กองช่าง
๒๘๖	โครงการก่อสร้างถนนดินลูกรังซ่อมที่นางบุญเกิด	เพื่อให้ประชาชนสามารถสัญจรไป - มา ได้สะดวก	ก่อสร้างถนนลูกรังขนาดกว้าง ๔ เมตร ความยาว ๒๐๐ เมตร ความสูงเฉลี่ย ๐.๕๐ เมตร	-	-	-	-	๑๐๐,๐๐๐	มีถนนที่ได้มาตรฐาน	ประชาชนสามารถสัญจรไป - มา ได้สะดวก	กองช่าง
(ประปา)											
๒๘๗	โครงการจัดซื้อวัสดุสำหรับถังกรองน้ำประปา สำหรับประปาหมู่บ้าน หมู่ที่ ๑๖	เพื่อให้ประชาชนมีน้ำอุปโภคบริโภคอย่างเพียงพอ	จัดซื้อวัสดุกรองน้ำสำหรับถังกรองน้ำประปาหมู่บ้าน เช่น ทรายกรอง กรวด หิน ฯลฯ เพื่อปรับปรุงคุณภาพน้ำประปาสำหรับประปาหมู่บ้าน	-	๑๐๐,๐๐๐	๑๐๐,๐๐๐	๑๐๐,๐๐๐	-	ร้อยละหรือจำนวนครัวเรือนมีน้ำอุปโภคบริโภคเพิ่มขึ้น	ประชาชนมีน้ำอุปโภคบริโภคอย่างเพียงพอ	กองช่าง
๒๘๘	โครงการปรับปรุงระบบท่อส่งน้ำสำหรับประปาหมู่บ้าน หมู่ที่ ๑๖	เพื่อให้ประชาชนมีน้ำอุปโภคบริโภคอย่างเพียงพอ	ขยายเขตระบบท่อเมนประปาหมู่บ้าน ระยะทาง ๑,๐๐๐ เมตร	-	๑๕๐,๐๐๐	๑๕๐,๐๐๐	๑๕๐,๐๐๐	-	ร้อยละหรือจำนวนครัวเรือนมีน้ำอุปโภคบริโภคเพิ่มขึ้น	ประชาชนมีน้ำอุปโภคบริโภคอย่างเพียงพอ	กองช่าง
๒๘๙	โครงการขยายท่อประปาเส้นเข้าบ้านนางเพ็ญ - นางเอื้อนภา	เพื่อให้ประชาชนมีน้ำอุปโภคบริโภคอย่างเพียงพอ	ขยายเขตระบบท่อเมนประปาหมู่บ้าน ระยะทาง ๑,๐๐๐ เมตร	-	-	-	๑๐๐,๐๐๐	-	ร้อยละหรือจำนวนครัวเรือนมีน้ำอุปโภคบริโภคเพิ่มขึ้น	ประชาชนมีน้ำอุปโภคบริโภคอย่างเพียงพอ	กองช่าง
(ไฟฟ้า)											
๒๙๐	โครงการขยายไฟฟ้าแรงต่ำภายในหมู่บ้าน หมู่ที่ ๑๖	เพื่อรองรับการใช้ไฟฟ้าอย่างเพียงพอ	ขยายเขตไฟฟ้าแรงต่ำภายในหมู่บ้าน หมู่ที่ ๑๖ ระยะทางประมาณ ๒,๐๐๐ เมตร	-	-	-	-	๑,๑๐๐,๐๐๐	ร้อยละ ๘๐ ของประชาชนในพื้นที่ได้รับประโยชน์	รองรับการใช้ไฟฟ้าอย่างเพียงพอในหมู่บ้าน	กองช่าง
๒๙๑	โครงการปรับปรุง ซ่อมแซม ติดตั้งชุดไฟฟ้าส่องสว่างสาธารณะ หมู่ที่ ๑๕	เพื่อใช้ส่องสว่างถนนและจุดเสี่ยงในพื้นที่ให้เกิดปลอดภัยของประชาชน	๑.ซ่อมแซม ปรับปรุง ระบบไฟฟ้าส่องสว่างเดิมที่ชำรุดเสียหาย ๒.ติดตั้งโคมไฟฟ้าถนน จำนวน ๑๕ จุด ๓. ติดตั้งมิเตอร์ไฟฟ้า	-	-	-	๑๐๐,๐๐๐	-	ร้อยละ ๗๐ ของประชาชนเกิดความปลอดภัยเพิ่มขึ้น	อุบัติเหตุและอาชญากรรมบริเวณจุดเสี่ยงลดลง	กองช่าง

ที่	โครงการ	วัตถุประสงค์	เป้าหมาย (ผลผลิตของโครงการ)	งบประมาณและที่ผ่านมา					ตัวชี้วัด KPI	ผลที่คาดว่าจะได้รับ	หน่วยงาน รับผิดชอบ
				๒๕๖๑ (บาท)	๒๕๖๒ (บาท)	๒๕๖๓ (บาท)	๒๕๖๔ (บาท)	๒๕๖๕ (บาท)			
(ต่อระบายน้ำ)											
๒๙๒	โครงการวางท่อระบายน้ำพร้อมบ่อพัก หมู่ที่ ๑๖ จากบ้านหนองชุมหวายถึงบ้านหนองอีจู้	๑) เพื่อป้องกันและแก้ไขปัญหาระบบระบายน้ำ ๒) เพื่อให้ประชาชนมีคุณภาพชีวิตที่ดี	ท่อขนาด ๖๐ ซม. จำนวน ๑๖ ท่อ.	๓๐๐,๐๐๐	-	-	-	-	จำนวนท่อและขนาดกว้าง ท่อ เซนติเมตร , ร้อยละของประชาชนที่พึงพอใจ	มีระบบการระบายน้ำและประชาชนมีคุณภาพชีวิตที่ดีเพิ่มขึ้น	กองช่าง
๒๙๓	โครงการวางท่อระบายน้ำภายในหมู่บ้าน หมู่ที่ ๑๖	เพื่อป้องกันปัญหาน้ำท่วมขังในหมู่บ้าน	วางท่อระบายน้ำขนาด Ø ๐.๖๐ เมตร ภายในหมู่บ้าน จำนวน ๓ จุดๆ ละ ๘ ท่อน	-	๓๕,๐๐๐	-	-	-	ร้อยละหรือจำนวนครัวเรือนที่ลดน้ำท่วมขังเพิ่มมากขึ้น	ป้องกันปัญหาน้ำท่วมขังได้	กองช่าง
๒๙๔	โครงการก่อสร้างปรับปรุงระบบระบายน้ำ ภายในตำบลวังตาล หมู่ที่ ๑-๑๖	เพื่อแก้ไขปัญหาน้ำท่วมขังแก่ประชาชน	ก่อสร้าง ปรับปรุงระบบระบายน้ำ หมู่ที่ ๑ - ๑๖ หมู่บ้านละ ๑ โครงการ	-	๑๐๐,๐๐๐	-	-	-	ร้อยละหรือจำนวนครัวเรือนประชาชนที่มีลดน้ำท่วมขังเพิ่มมากขึ้น	ป้องกันปัญหาน้ำท่วมขังได้	กองช่าง
ภายในตำบล											
๒๙๕	โครงการปรับปรุงภูมิทัศน์อ่างเก็บน้ำหนองโคลน ตำบลวังตาล	เพื่อปรับปรุงภูมิทัศน์ให้มีความสะอาดเรียบร้อย	๑. กำจัดวัชพืชรอบอ่างเก็บน้ำ ๒. ลงลูกกรงซ่อมแซมถนนที่เป็นหลุมบ่อพร้อมยกระดับถนน	-	-	๒๐๐,๐๐๐	๒๐๐,๐๐๐	๒๐๐,๐๐๐	ประชาชนมีความพอใจไม่น้อยกว่าร้อยละ ๕๐	ประชาชนในพื้นที่ได้ใช้ประโยชน์	กองช่าง
๒๙๖	โครงการติดตั้งเสียงไร้สายภายในตำบลวังตาล	เพื่อประชาสัมพันธ์ข่าวสารภายในตำบล	ติดตั้งเสียงไร้สายภายในตำบลวังตาล	๕๐๐,๐๐๐	๕๐๐,๐๐๐	๕๐๐,๐๐๐	๕๐๐,๐๐๐	๕๐๐,๐๐๐	ประชาชนมีความพอใจไม่น้อยกว่าร้อยละ ๕๐	ประชาชนได้รับข่าวที่ทั่วถึง	กองช่าง
๒๙๗	โครงการชุดขยายสระน้ำด้านหลังอบต.วังตาล เพื่อการประปา	เพื่อให้ประชาชนมีน้ำอุปโภคบริโภคอย่างเพียงพอ	ชุดลอกสระน้ำ และขยายสระน้ำ ที่ใช้เพื่อการผลิตน้ำประปา หมู่บ้าน	-	๕๐๐,๐๐๐	-	-	-	ร้อยละหรือจำนวนครัวเรือนมีน้ำอุปโภคบริโภคเพิ่มขึ้น	ประชาชนมีน้ำอุปโภคบริโภคอย่างเพียงพอ	กองช่าง
๒๙๘	โครงการจัดซื้อถังพักน้ำใส	เพื่อให้ประชาชนมีน้ำอุปโภคบริโภคอย่างเพียงพอ	ก่อสร้างถังกรองและถังพักน้ำใสสำหรับระบบประปาหมู่บ้าน	-	๓๕๐,๐๐๐	-	-	-	ร้อยละหรือจำนวนครัวเรือนมีน้ำอุปโภคบริโภคเพิ่มขึ้น	ประชาชนมีน้ำอุปโภคบริโภคอย่างเพียงพอ	กองช่าง

ที่	โครงการ	วัตถุประสงค์	เป้าหมาย (ผลผลิตของโครงการ)	งบประมาณและที่ผ่านมา					ตัวชี้วัด KPI	ผลที่คาดว่าจะได้รับ	หน่วยงาน รับผิดชอบ
				๒๕๖๑ (บาท)	๒๕๖๒ (บาท)	๒๕๖๓ (บาท)	๒๕๖๔ (บาท)	๒๕๖๕ (บาท)			
๒๙๙	โครงการก่อสร้างโรงจอดรถ สำหรับผู้มาติดต่อราชการและ เจ้าหน้าที่ อบต.วังดาล	เพื่ออำนวยความสะดวกแก่ ประชาชนที่มาติดต่อราชการ	ก่อสร้างโรงจอดรถ จำนวน ๒ หลัง	-	๔๗๕,๐๐๐	-	-	-	โรงจอดรถ จำนวน ๒ หลัง	ประชาชน ได้รับความ สะดวก ปลอดภัยมาก ขึ้น	กองช่าง
๓๐๐	โครงการปรับปรุงอาคารศูนย์ อพพร. อบต.วังดาล	เพื่ออำนวยความสะดวกแก่ ประชาชนที่มาติดต่อ ราชการและเพิ่ม ประสิทธิภาพการปฏิบัติงาน	เท คสล. ขนาดพื้นที่รวม ๘๐ ตร.ม. ติดตั้ง หน้าต่างจำนวน ๑ งาน พร้อมปรับปรุงภูมิทัศน์	-	๓๕๐,๐๐๐	-	-	-	อาคารศูนย์ อพพร. จำนวน ๑ หลัง	การปฏิบัติงาน มีประสิทธิภาพ เพิ่มขึ้น	กองช่าง
๓๐๑	โครงการปรับปรุงโรงจอดรถ บริเวณด้านข้างอาคารศูนย์ อพ พร. อบต.วังดาล	เพื่ออำนวยความสะดวกแก่ ประชาชนที่มาติดต่อ ราชการและเพิ่ม ประสิทธิภาพการปฏิบัติงาน	ปรับปรุงโรงจอดรถบริเวณด้านข้างอาคาร ศูนย์ อพพร. จำนวน ๑ หลัง	-	๔๘๐,๐๐๐	-	-	-	โรงจอดรถ อาคารศูนย์ อพพร. จำนวน ๑ หลัง	การปฏิบัติงาน มีประสิทธิภาพ เพิ่มขึ้น	กองช่าง
๓๐๒	โครงการจำหน่ายรถเกรตเตอร์ เพื่อปรับเกรดถนนลูกรังภายใน ตำบลวังดาล	เพื่อให้ประชาชนสามารถ สัญจรไป - มา ได้สะดวก	จำหน่ายรถเกรตเตอร์พร้อมน้ำมันและ คนขับ เพื่อปรับเกรดถนนลูกรังภายใน ตำบลวังดาล	๒๐๐,๐๐๐	๒๐๐,๐๐๐	๒๐๐,๐๐๐	๒๐๐,๐๐๐	๒๐๐,๐๐๐	มิถุนที่ได้ มาตรฐาน	ประชาชน สามารถสัญจร ไป - มา ได้ สะดวก	กองช่าง
๓๐๓	โครงการปรับปรุงระบบท่อเมน ประปาบ้านมั่นคงหมู่ที่ ๑๕ ตำบล วังดาล	เพื่อให้ประชาชนมีน้ำ อุปโภคบริโภคอย่างเพียงพอ	วางท่อ PVC ขนาด Ø ๓ นิ้ว ชั้นคุณภาพ ๘.๕ จำนวน ๒ ช่วง ระยะทางรวม ๑,๗๘๔ เมตร ช่วงที่ ๑ ระยะทาง ๑,๗๐๐ เมตร ช่วงที่ ๒ ระยะทาง ๒๘๘ เมตร	-	๓๕๔,๐๐๐	-	-	-	ร้อยละหรือ จำนวน ครัวเรือนมีน้ำ อุปโภคบริโภค เพิ่มขึ้น	ประชาชนมี น้ำอุปโภค บริโภคอย่าง เพียงพอ	กองช่าง
๓๐๔	โครงการจัดซื้อถังพักน้ำใส ขนาด บรรจุ ๒๕,๐๐๐ ลิตร หมู่ที่ ๑๐ ตำบลวังดาล	เพื่อให้ประชาชนมีน้ำ อุปโภคบริโภคอย่างเพียงพอ	จัดซื้อถังพักน้ำใส ขนาดบรรจุ ๓๕,๐๐๐ ลิตร จำนวน ๑ ใบ พร้อมก่อสร้างสถานที่ติดตั้งและ เดินระบบน้ำเข้า-น้ำออก	-	-	๔๘๐,๐๐๐	-	-	ร้อยละหรือ จำนวนครัวเรือน มีน้ำ อุปโภค บริโภค เพิ่มขึ้น	ประชาชนมี น้ำอุปโภค บริโภคอย่าง เพียงพอ	กองช่าง
รวม ๓๐๒ โครงการ				-	-	-	-	-	-	-	-
				๒๘,๔๕๙,๕๐๐	๒๘,๔๘๗,๙๐๐	๑๔,๘๗๕,๕๐๐	๒๔,๗๗๙,๐๐๐	๒๕,๘๑๑,๐๐๐	-	-	-

ส่วนที่ ๔

การติดตามและประเมินผล

๔.๑ การติดตามและประเมินผลยุทธศาสตร์ขององค์กรปกครองส่วนท้องถิ่นในเขตจังหวัด

ตามพระราชบัญญัติกำหนดแผนและขั้นตอนการกระจายอำนาจให้แก่องค์กรปกครองส่วนท้องถิ่น พ.ศ. ๒๕๔๒ ได้กำหนดให้องค์กรปกครองส่วนท้องถิ่น มีอำนาจและหน้าที่ในการจัดทำแผนพัฒนาท้องถิ่นของตนเอง โดยในการจัดทำแผนพัฒนาขององค์กรปกครองส่วนท้องถิ่นนั้น จะต้องดำเนินการตามระเบียบกระทรวงมหาดไทย ว่าด้วยการจัดทำแผนพัฒนาขององค์กรปกครองส่วนท้องถิ่น พ.ศ. ๒๕๔๘ และที่แก้ไขเพิ่มเติมถึง (ฉบับที่ ๓) พ.ศ. ๒๕๖๑ ทั้งนี้ แผนพัฒนาท้องถิ่นจะต้องสอดคล้องกับแผนพัฒนาจังหวัด ยุทธศาสตร์การพัฒนาขององค์กรปกครองส่วนท้องถิ่นในเขตจังหวัด แผนพัฒนาอำเภอ แผนพัฒนาตำบล แผนพัฒนาหมู่บ้านหรือแผนชุมชน อันมีลักษณะเป็นการกำหนดรายละเอียดแผนงาน ดังนั้น จึงต้องมีการกำหนดยุทธศาสตร์การพัฒนาขององค์กรปกครองส่วนท้องถิ่นในเขตจังหวัดขึ้น ตามกระบวนการพิจารณาจากประชาคมท้องถิ่นระดับจังหวัด ร่วมกับคณะกรรมการพัฒนาองค์กรบริหารส่วนจังหวัด คณะกรรมการประสานแผนพัฒนาท้องถิ่นระดับจังหวัด ผู้แทนองค์กรปกครองส่วนท้องถิ่นในเขตจังหวัด ร่วมกันจัดทำ ทบทวน หรือเปลี่ยนแปลงยุทธศาสตร์การพัฒนาขององค์กรปกครองส่วนท้องถิ่นในเขตจังหวัด เพื่อให้การจัดทำแผนพัฒนาขององค์กรปกครองส่วนท้องถิ่นเกิดประสิทธิภาพ ประสิทธิผล โดยนำยุทธศาสตร์การพัฒนาขององค์กรปกครองส่วนท้องถิ่นในเขตจังหวัดไปใช้เป็นแนวทางในการจัดทำแผนพัฒนาท้องถิ่นของตนเองได้ต่อไป และเพื่อให้สามารถบูรณาการกับแผนพัฒนาจังหวัด แผนปฏิบัติการประจำปีของจังหวัดและตอบสนองความต้องการของประชาชนอันจะนำไปสู่การจัดทำงบประมาณ ที่มีประสิทธิภาพในท้องถิ่นได้อย่างแท้จริง เป็นเครื่องมือในการพัฒนาท้องถิ่นให้เข้มแข็ง เกิดประโยชน์สูงสุดต่อประชาชนในท้องถิ่น

ดังนั้น องค์กรปกครองส่วนท้องถิ่น จึงต้องกำหนดยุทธศาสตร์การพัฒนาขององค์กรปกครองส่วนท้องถิ่นให้สอดคล้องยุทธศาสตร์การพัฒนาขององค์กรปกครองส่วนท้องถิ่นในเขตจังหวัด เพื่อนำไปสู่การบูรณาการร่วมกัน ให้เกิดความสอดคล้องกับแผนพัฒนาจังหวัด สามารถเชื่อมโยงไปสู่แผนพัฒนากลุ่มจังหวัด แผนพัฒนาภาค แผนพัฒนาเศรษฐกิจและสังคมแห่งชาติ ฉบับที่ ๑๒ แผนยุทธศาสตร์ชาติ ๒๐ ปี ไทยแลนด์ ๔.๐ และในการจัดทำแผนพัฒนาท้องถิ่น (พ.ศ. ๒๕๖๑ - ๒๕๖๕) จะต้องมีการติดตามและติดตามและประเมินผลยุทธศาสตร์เพื่อความสอดคล้องแผนพัฒนาท้องถิ่นขององค์กรปกครองส่วนท้องถิ่น ตามระเบียบกระทรวงมหาดไทย ว่าด้วยการจัดทำแผนขององค์กรปกครองส่วนท้องถิ่น พ.ศ. ๒๕๔๘ และที่แก้ไขเพิ่มเติมถึง (ฉบับที่ ๓) พ.ศ. ๒๕๖๑ โดยคณะกรรมการติดตามและประเมินผลแผนพัฒนาท้องถิ่น จะต้องดำเนินการให้คะแนนตามเกณฑ์ที่กำหนดไว้ ซึ่งเป็นส่วนหนึ่งของการติดตามและประเมินผลแผนพัฒนา โดยดำเนินการให้แล้วเสร็จภายในหกสิบวัน นับแต่วันที่ประกาศใช้งบประมาณรายจ่าย รายละเอียดแนวทางการพิจารณาตามหนังสือกระทรวงมหาดไทย ด่วนที่สุด ที่ มท ๐๘๑๐.๓/ว ๒๙๓๑ ลงวันที่ ๑๕ พฤษภาคม ๒๕๖๒ เรื่อง ชักซ้อมแนวทางการทบทวนแผนพัฒนาท้องถิ่น (พ.ศ. ๒๕๖๑ - ๒๕๖๕) ขององค์กรปกครองส่วนท้องถิ่น ดังนี้

แนวทางการพิจารณาการติดตามและประเมินผลยุทธศาสตร์
เพื่อความสอดคล้องแผนพัฒนาท้องถิ่นขององค์กรปกครองส่วนท้องถิ่น

ประเด็นการพิจารณา	คะแนน
๑. ข้อมูลสภาพทั่วไปและข้อมูลพื้นฐานขององค์กรปกครองส่วนท้องถิ่น	๒๐
๒. การวิเคราะห์สถานการณ์และศักยภาพ	๒๐
๓. ยุทธศาสตร์ประกอบด้วย	๖๐
๓.๑ ยุทธศาสตร์ขององค์กรปกครองส่วนท้องถิ่น	(๑๐)
๓.๒ ยุทธศาสตร์ขององค์กรปกครองส่วนท้องถิ่นในเขตจังหวัด	(๑๐)
๓.๓ ยุทธศาสตร์จังหวัด	(๑๐)
๓.๔ วิสัยทัศน์	(๕)
๓.๕ กลยุทธ์	(๕)
๓.๖ เป้าประสงค์ของแต่ละประเด็นกลยุทธ์	(๕)
๓.๗ จุดยืนทางยุทธศาสตร์	(๕)
๓.๘ แผนงาน	(๕)
๓.๙ ความเชื่อมโยงของยุทธศาสตร์ในภาพรวม	(๕)
รวมคะแนน	๑๐๐

แนวทางเบื้องต้นในการให้คะแนนแนวทางการพิจารณาการติดตามและประเมินผลยุทธศาสตร์
เพื่อความสอดคล้องแผนพัฒนาท้องถิ่นขององค์กรปกครองส่วนท้องถิ่น

ประเด็นการพิจารณา	รายละเอียดหลักเกณฑ์	คะแนนเต็ม	คะแนนที่ได้
๑. ข้อมูลสภาพทั่วไปและข้อมูลพื้นฐานขององค์กรปกครองส่วนท้องถิ่น	ควรประกอบด้วยข้อมูลดังนี้ (๑) ข้อมูลเกี่ยวกับด้านกายภาพ เช่น ที่ตั้งของหมู่บ้าน/ชุมชน/ตำบล ลักษณะภูมิประเทศ ลักษณะภูมิอากาศ ลักษณะของที่ดิน ลักษณะของแหล่งน้ำ ลักษณะของป่าไม้ ฯลฯ ด้านการเมือง/การปกครอง เช่น เขตการปกครองการเลือกตั้ง ฯลฯ	๒๐ (๓)	
	(๒) ข้อมูลเกี่ยวกับด้านการเมือง/การปกครอง เช่น เขตการปกครอง การเลือกตั้ง ฯลฯ ประชากร เช่น ข้อมูลเกี่ยวกับจำนวนประชากร และช่วงอายุและจำนวนประชากร ฯลฯ	(๒)	
	(๓) ข้อมูลเกี่ยวกับสภาพทางสังคม เช่น การศึกษา สาธารณสุข อาชญากรรม ยาเสพติด การสังคมสงเคราะห์	(๒)	
	(๔) ข้อมูลเกี่ยวกับระบบบริหารพื้นฐาน เช่น การคมนาคมขนส่ง การไฟฟ้า การประปา โทรศัพท์ ฯลฯ	(๒)	
	(๕) ข้อมูลเกี่ยวกับระบบเศรษฐกิจ เช่น การเกษตร การประมง การประมง การบริการ การท่องเที่ยว อุตสาหกรรม การพาณิชย์/กลุ่มอาชีพแรงงาน ฯลฯ	(๒)	
	(๖) ข้อมูลเกี่ยวกับศาสนา ประเพณี วัฒนธรรม เช่น การนับถือศาสนา ประเพณี และงานประจำปี ภูมิปัญญาท้องถิ่น ภาษาถิ่น สินค้าพื้นเมือง และของที่ระลึก ฯลฯ และอื่นๆ	(๒)	
	(๗) ข้อมูลเกี่ยวกับทรัพยากรธรรมชาติ เช่น น้ำ ป่าไม้ ภูเขา คุณภาพของทรัพยากรธรรมชาติ ฯลฯ	(๒)	
	(๘) การสำรวจและจัดเก็บข้อมูลเพื่อการจัดทำแผนพัฒนาท้องถิ่นหรือการใช้ข้อมูล จปฐ.	(๒)	
	(๙) การประชุมประชาคมท้องถิ่น รูปแบบ วิธีการ และการดำเนินการประชุมประชาคมท้องถิ่นโดยใช้กระบวนการร่วมคิด ร่วมทำ ร่วมตัดสินใจ ร่วมตรวจสอบ ร่วมรับประโยชน์ ร่วมแก้ไขปัญหา ปรีกษาหารือ แลกเปลี่ยนเรียนรู้ เพื่อแก้ไขปัญหาสำหรับการพัฒนาท้องถิ่นตามอำนาจหน้าที่ขององค์กรปกครองส่วนท้องถิ่น	(๓)	

ประเด็น การพิจารณา	รายละเอียดหลักเกณฑ์	คะแนน เต็ม	คะแนน ที่ได้
๒. การวิเคราะห์ สภาพการณ์และ ศักยภาพ	ควรประกอบด้วยข้อมูลดังนี้ (๑) การวิเคราะห์ที่ครอบคลุมความเชื่อมโยง ความสอดคล้องยุทธศาสตร์ จังหวัด ยุทธศาสตร์การพัฒนาขององค์กรปกครองส่วนท้องถิ่นในเขต จังหวัด ยุทธศาสตร์ขององค์กรปกครองส่วนท้องถิ่น นโยบายของ ผู้บริหารท้องถิ่น รวมถึงความเชื่อมโยงแผนยุทธศาสตร์ชาติ ๒๐ ปี แผนพัฒนาเศรษฐกิจและสังคมแห่งชาติ และ Thailand ๔.๐	๒๐ (๕)	
	(๒) การวิเคราะห์การใช้ผังเมืองรวมหรือผังเมืองเฉพาะและการบังคับ ใช้ผลของการบังคับใช้ สภาพการณ์ที่เกิดขึ้นต่อการพัฒนาท้องถิ่น	(๓)	
	(๓) การวิเคราะห์ทางสังคม เช่น ด้านแรงงาน การศึกษา สาธารณสุข ความยากจน อาชญากรรม ปัญหายาเสพติด เทคโนโลยี จารีต ประเพณี วัฒนธรรม ภูมิปัญญาท้องถิ่น เป็นต้น	(๓)	
	(๔) การวิเคราะห์ทางเศรษฐกิจ ข้อมูลด้านรายได้ครัวเรือน การส่งเสริม อาชีพ กลุ่มอาชีพ กลุ่มทางสังคม การพัฒนาอาชีพและกลุ่มต่างๆ สภาพทางเศรษฐกิจและความเป็นอยู่ทั่วไป เป็นต้น	(๓)	
	(๕) การวิเคราะห์สิ่งแวดล้อม พื้นที่สีเขียว ธรรมชาติต่างๆ ทาง ภูมิศาสตร์ กระบวนการหรือสิ่งที่เกิดขึ้น การประดิษฐ์ที่มีผลต่อ สิ่งแวดล้อมและการพัฒนา	(๓)	
	(๖) ผลการวิเคราะห์ศักยภาพเพื่อประเมินสถานภาพการพัฒนาใน ปัจจุบันและโอกาสการพัฒนาในอนาคตของท้องถิ่น ด้วยเทคนิค SWOT Analysis ที่อาจส่งผลต่อการดำเนินงานได้แก่ S-Strengit (จุด แข็ง) W-Weakness (จุดอ่อน) O-Opportunity (โอกาส) และT- Therat (อุปสรรค)	(๓)	
๓. ยุทธศาสตร์ ๓.๑ ยุทธศาสตร์ของ องค์กรปกครองส่วน ท้องถิ่น ๓.๒ ยุทธศาสตร์ของ องค์กรปกครองส่วน ท้องถิ่นในเขตจังหวัด ๓.๓ ยุทธศาสตร์ จังหวัด	ควรประกอบด้วยข้อมูลดังนี้ สอดคล้องกับสภาพสังคม เศรษฐกิจ สิ่งแวดล้อมของท้องถิ่น ประเด็นปัญหาการพัฒนาและแนวทางการ พัฒนาที่สอดคล้องกับยุทธศาสตร์ขององค์กรปกครองส่วนท้องถิ่น และ เชื่อมโยงหลักพระราชบัญญัติแผนยุทธศาสตร์ชาติ ๒๐ ปี แผนพัฒนา เศรษฐกิจและสังคมแห่งชาติ และ Thailand ๔.๐	๖๐ (๑๐)	
	สอดคล้องและเชื่อมโยงกับสภาพสังคม เศรษฐกิจ สิ่งแวดล้อมของ ท้องถิ่น และยุทธศาสตร์จังหวัด และเชื่อมโยงหลักพระราชบัญญัติแผน ยุทธศาสตร์ชาติ ๒๐ ปี แผนพัฒนาเศรษฐกิจและสังคมแห่งชาติและ Thailand ๔.๐	(๑๐)	
	สอดคล้องกับแผนพัฒนากลุ่มจังหวัด ยุทธศาสตร์พัฒนาภาค แผนพัฒนาเศรษฐกิจและสังคมแห่งชาติ แผนการบริหารราชการ แผ่นดิน นโยบาย/ยุทธศาสตร์ คสช. และนโยบายรัฐบาล หลักประชา รัฐ แผนยุทธศาสตร์ชาติ ๒๐ ปี และThailand ๔.๐	(๑๐)	

ประเด็นการพิจารณา	รายละเอียดหลักเกณฑ์	คะแนนเต็ม	คะแนนที่ได้
๓.๔ วิสัยทัศน์	วิสัยทัศน์ ซึ่งมีลักษณะแสดงสถานภาพที่องค์กรปกครองส่วนท้องถิ่นต้องการจะเป็นหรือบรรลุถึงอนาคตอย่างชัดเจน สอดคล้องกับโอกาสและศักยภาพที่เป็นลักษณะเฉพาะขององค์กรปกครองส่วนท้องถิ่นและสัมพันธ์กับโครงการพัฒนา	(๕)	
๓.๕ กลยุทธ์	แสดงให้เห็นช่องทาง วิธีการ ภารกิจหรือสิ่งที่ต้องทำตามอำนาจหน้าที่ขององค์กรปกครองส่วนท้องถิ่นที่จะนำไปสู่การบรรลุวิสัยทัศน์ หรือแสดงให้เห็นถึงความชัดเจนในสิ่งที่จะดำเนินการให้บรรลุวิสัยทัศน์นั้น	(๕)	
๓.๖ เป้าประสงค์ของแต่ละประเด็นกลยุทธ์	เป้าประสงค์ของแต่ละประเด็นกลยุทธ์มีความสอดคล้องและสนับสนุนต่อกิจกรรมที่จะเกิดขึ้น มุ่งหมายสิ่งหนึ่งสิ่งใดที่ชัดเจน	(๕)	
๓.๗ จุดยืนทางยุทธศาสตร์ (Positioning)	ความมุ่งมั่นอันแน่วแน่ในการวางแผนพัฒนาท้องถิ่น เพื่อให้บรรลุวิสัยทัศน์ขององค์กรปกครองส่วนท้องถิ่น ซึ่งเกิดจากศักยภาพของพื้นที่จริง ที่จะนำไปสู่ผลสำเร็จทางยุทธศาสตร์	(๕)	
๓.๘ แผนงาน	แผนงานหรือจุดมุ่งหมายเพื่อการพัฒนาในอนาคต กำหนดจุดมุ่งหมายในเรื่องใดเรื่องหนึ่งหรือแผนงานที่เกิดจากเป้าประสงค์ ตัวชี้วัด ค่าเป้าหมาย กลยุทธ์ จุดยืนทางยุทธศาสตร์ขององค์กรปกครองส่วนท้องถิ่นที่มีความชัดเจน นำไปสู่การทำโครงการพัฒนาท้องถิ่นในแผนพัฒนาท้องถิ่น โดยระบุแผนงานและความเชื่อมโยงดังกล่าว	(๕)	
๓.๙ ความเชื่อมโยงของยุทธศาสตร์ในภาพรวม	ความเชื่อมโยงองค์รวมที่นำไปสู่การพัฒนาท้องถิ่นที่เกิดผลผลิต/โครงการจากแผนยุทธศาสตร์ชาติ ๒๐ ปี แผนพัฒนาเศรษฐกิจและสังคมแห่งชาติ ฉบับที่ ๑๒ Thailand ๔.๐ แผนพัฒนาภาค/แผนพัฒนากลุ่มจังหวัด /แผนพัฒนาจังหวัดยุทธศาสตร์การพัฒนาขององค์กรปกครองส่วนท้องถิ่นในเขตจังหวัด และยุทธศาสตร์ขององค์กรปกครองส่วนท้องถิ่น	(๕)	
รวมคะแนน		๑๐๐	

๒ การติดตามและประเมินผลโครงการขององค์กรปกครองส่วนท้องถิ่น

ในการจัดทำแผนพัฒนาท้องถิ่น (พ.ศ. ๒๕๖๑ - ๒๕๖๕) ขององค์กรปกครองส่วนท้องถิ่น จะต้องมีการติดตามและประเมินผลโครงการขององค์กรปกครองส่วนท้องถิ่นเพื่อความสอดคล้องแผนพัฒนาท้องถิ่น ตามระเบียบกระทรวงมหาดไทย ว่าด้วยการจัดทำแผนขององค์กรปกครองส่วนท้องถิ่น พ.ศ. ๒๕๔๘ และที่แก้ไขเพิ่มเติมถึง (ฉบับที่ ๓) พ.ศ. ๒๕๖๑ โดยคณะกรรมการติดตามและประเมินผลแผนพัฒนาท้องถิ่น จะต้องดำเนินการให้คะแนนตามเกณฑ์ที่กำหนดไว้ ซึ่งเป็นส่วนหนึ่งของการติดตามและประเมินผลแผนพัฒนา โดยดำเนินการให้แล้วเสร็จภายในหกสิบวัน นับแต่วันที่ประกาศใช้งบประมาณรายจ่าย รายละเอียดแนวทางการพิจารณาตามหนังสือกระทรวงมหาดไทย ด่วนที่สุด ที่ มท ๐๘๑๐.๓/ว ๒๙๓๑ ลงวันที่ ๑๕ พฤษภาคม ๒๕๖๒ เรื่อง ชักซ้อมแนวทางการทบทวนแผนพัฒนาท้องถิ่น (พ.ศ. ๒๕๖๑ - ๒๕๖๕) ขององค์กรปกครองส่วนท้องถิ่น ดังนี้

แนวทางการพิจารณาการติดตามและประเมินผลโครงการ เพื่อความสอดคล้องแผนพัฒนาท้องถิ่น (พ.ศ. ๒๕๖๑ - ๒๕๖๕) ขององค์กรปกครองส่วนท้องถิ่น

ประเด็นการพิจารณา	คะแนน
๑. การสรุปสถานการณ์การพิจารณา	๑๐
๒. การประเมินผลการนำแผนพัฒนาท้องถิ่นสี่ปีไปปฏิบัติในเชิงปริมาณ	๑๐
๓. การประเมินผลการนำแผนพัฒนาท้องถิ่นสี่ปีไปปฏิบัติในเชิงคุณภาพ	๑๐
๔. แผนงานและยุทธศาสตร์การพิจารณา	๑๐
๕. โครงการพัฒนา ประกอบด้วย	๖๐
๕.๑ ความชัดเจนของชื่อโครงการ	(๕)
๕.๒ กำหนดวัตถุประสงค์สอดคล้องกับโครงการ	(๕)
๕.๓ เป้าหมาย (ผลผลิตของโครงการ) มีความชัดเจนนำไปสู่การตั้งงบประมาณได้ถูกต้อง	(๕)
๕.๔ โครงการมีความสอดคล้องกับแผนยุทธศาสตร์ชาติ ๒๐ ปี	(๕)
๕.๕ เป้าหมาย (ผลผลิตของโครงการ) มีความสอดคล้องกับแผนพัฒนาเศรษฐกิจและสังคมแห่งชาติ	(๕)
๕.๖ โครงการมีความสอดคล้องกับ Thailand ๔.๐	(๕)
๕.๗ โครงการสอดคล้องกับยุทธศาสตร์จังหวัด	(๕)
๕.๘ โครงการแก้ไขปัญหาความยากจนหรือการเสริมสร้างให้ประเทศชาติมั่งคั่ง มั่งคั่งยั่งยืน ภายใต้หลักประชารัฐ	(๕)
๕.๙ งบประมาณ มีความสอดคล้องกับเป้าหมาย (ผลผลิตของโครงการ)	(๕)
๕.๑๐ มีการประมาณการราคาถูกต้องตามหลักวิธีการงบประมาณ	(๕)
๕.๑๑ มีการกำหนดตัวชี้วัด (KPI) และสอดคล้องกับวัตถุประสงค์และผลคาดว่าจะได้รับ	(๕)
๕.๑๒ ผลที่คาดว่าจะได้รับ สอดคล้องกับวัตถุประสงค์	(๕)
รวมคะแนน	๑๐๐

แนวทางเบื้องต้นในการให้คะแนนแนวทางการพิจารณาการติดตามและประเมินผลโครงการ เพื่อความสอดคล้องแผนพัฒนาท้องถิ่น (พ.ศ. ๒๕๖๑ - ๒๕๖๕) ขององค์กรปกครองส่วนท้องถิ่น

ประเด็นการพิจารณา	รายละเอียดหลักเกณฑ์	คะแนนเต็ม	คะแนนที่ได้
๑. การสรุปสถานการณ์การพัฒนา	เป็นการวิเคราะห์กรอบการจัดทำยุทธศาสตร์ขององค์กรปกครองส่วนท้องถิ่น (ใช้การวิเคราะห์ SWOT Analysis/Demand (Demand Analysis)/Global Demand และ Trend ปัจจัยและสถานการณ์การเปลี่ยนแปลงที่มีผลต่อการพัฒนา อย่างน้อยต้องประกอบด้วยวิเคราะห์ศักยภาพด้านเศรษฐกิจ, ด้านสังคม, ด้านทรัพยากรธรรมชาติและสิ่งแวดล้อม)	๑๐	
๒. การประเมินผล การนำแผนพัฒนาท้องถิ่นสี่ปีไปปฏิบัติในเชิงปริมาณ	๑) การควบคุมที่มีตัวเลขต่างๆ เพื่อนำมาใช้วัดผลในเชิงปริมาณ เช่น การวัดจำนวนโครงการ กิจกรรม งานต่างๆ ก็คือผลผลิตนั่นเองว่าเป็นไปตามที่ตั้งเป้าหมายเอาไว้หรือไม่จำนวนที่ดำเนินการจริงตามที่ได้กำหนดไว้เท่าไร จำนวนที่ไม่สามารถดำเนินการได้มีจำนวนเท่าไร สามารถอธิบายได้ตามหลักประสิทธิภาพ (Efficiency) ของการพัฒนาท้องถิ่นตามอำนาจหน้าที่ที่ได้กำหนดไว้ ๒) วิเคราะห์ผลกระทบ/สิ่งที่กระทบ (Impact) โครงการที่ดำเนินการในเชิงปริมาณ (Qualitative)	๑๐	
๓. การประเมินผล การนำแผนพัฒนาท้องถิ่นสี่ปีไปปฏิบัติในเชิงคุณภาพ	๑) การประเมินประสิทธิผลของแผนพัฒนาในเชิงคุณภาพคือการนำเอาเทคนิคๆ มาใช้เพื่อวัดค่าภารกิจ โครงการ กิจกรรม งานต่างๆ ที่ดำเนินการในพื้นที่นั้นๆ ตรงต่อความต้องการของประชาชนหรือไม่และเป็นไปตามอำนาจหน้าที่หรือไม่ ประชาชนพึงพอใจหรือไม่ สิ่งของ วัสดุ ครุภัณฑ์ การดำเนินการต่างๆ มีสภาพหรือลักษณะถูกต้องคงทน ถาวร สามารถใช้ได้ตามวัตถุประสงค์หรือไม่ ซึ่งเป็นไปตามหลักประสิทธิผล (Effectiveness) ผลการปฏิบัติราชการตามที่บรรลุวัตถุประสงค์ และเป้าหมายของแผนปฏิบัติราชการตามที่ได้รับงบประมาณมาดำเนินการ รวมถึงสามารถเทียบเคียงกับส่วนราชการหรือหน่วยงาน ๒) วิเคราะห์ผลกระทบ/สิ่งที่กระทบ (Impact) โครงการที่ดำเนินการในเชิงคุณภาพ (Qualitative)	๑๐	
๔. แผนงานและยุทธศาสตร์การพัฒนา	๑) วิเคราะห์แผนงาน งาน ที่เกิดจากด้านต่างๆ มีความสอดคล้องกับยุทธศาสตร์ขององค์กรปกครองส่วนท้องถิ่นในมิติต่างๆ จนนำไปสู่การจัดทำโครงการพัฒนาท้องถิ่น โดยใช้ SWOT Analysis/Demand (Demand Analysis)/Global Demand/Trend หรือหลักการบูรณาการ (Integration) กับองค์กรปกครองส่วนท้องถิ่นที่มีพื้นที่ติดต่อกัน ๒) วิเคราะห์แผนงาน งาน ที่เกิดจากด้านต่างๆ ที่สอดคล้องกับการแก้ไขปัญหาความยากจน หลักปรัชญา	๑๐	

ประเด็น การพิจารณา	รายละเอียดหลักเกณฑ์	คะแนน เต็ม	คะแนน ที่ได้
<p>๕. โครงการพัฒนา ๕.๑ ความชัดเจน ของชื่อโครงการ</p>	<p>ควรประกอบด้วยข้อมูลดังนี้ เป็นโครงการที่มีวัตถุประสงค์สนองต่อยุทธศาสตร์การพัฒนาขององค์กร ปกครองส่วนท้องถิ่นและดำเนินการเพื่อให้การพัฒนาบรรลุตามวิสัยทัศน์ ขององค์กรปกครองส่วนท้องถิ่นที่กำหนดไว้ ชื่อโครงการมีความชัดเจน มุ่งไปเรื่องใดเรื่องหนึ่ง อ่านแล้วเข้าใจได้ว่าจะพัฒนาอะไรในอนาคต</p>	<p>๖๐ (๕)</p>	
<p>๕.๒ กำหนด วัตถุประสงค์ สอดคล้องกับ โครงการ</p>	<p>มีวัตถุประสงค์ชัดเจน (clear objective) โครงการต้องกำหนด วัตถุประสงค์สอดคล้องกับความเป็นมาของโครงการ สอดคล้องกับ หลักการและเหตุผล วิธีการดำเนินงานต้องสอดคล้องกับวัตถุประสงค์ มี ความเป็นไปได้ชัดเจน มีลักษณะเฉพาะเจาะจง</p>	<p>(๕)</p>	
<p>๕.๓ เป้าหมาย (ผลผลิตของ โครงการ) มีความ ชัดเจนนำไปสู่การตั้ง งบประมาณได้ ถูกต้อง</p>	<p>สภาพที่ยากให้เกิดขึ้นในอนาคตเป็นทิศทางที่ต้องไปให้ถึงเป้าหมายต้อง ชัดเจน สามารถระบุจำนวนเท่าไร กลุ่มเป้าหมายคืออะไร มีผลผลิต อย่างไร กลุ่มเป้าหมาย พื้นที่ดำเนินงาน และระยะเวลาดำเนินงานอธิบาย ให้ชัดเจนว่าโครงการนี้จะทำที่ไหน เริ่มต้นในช่วงเวลาใดและจบลงเมื่อไร ใครคือกลุ่มเป้าหมายของโครงการ หากกลุ่มเป้าหมายมีหลายกลุ่ม ให้ บอกชัดเจนไปว่าใครคือกลุ่มเป้าหมายหลัก ใครคือกลุ่มเป้าหมายรอง</p>	<p>(๕)</p>	
<p>๕.๔ โครงการมีความ สอดคล้องกับแผน ยุทธศาสตร์ ๒๐ ปี</p>	<p>โครงการสอดคล้องกับ (๑) ความมั่นคง (๒) การสร้างความสามารถในการ แข่งขัน (๓) การพัฒนาเสริมสร้างศักยภาพคน (๔) การสร้างโอกาสความ เสมอภาคและเท่าเทียมกันทางสังคม (๕) การสร้างการเติบโตบนคุณภาพ ชีวิตที่เป็นมิตรต่อสิ่งแวดล้อม (๖) การปรับสมดุลและพัฒนาระบบการ บริหารจัดการภาครัฐ เพื่อให้เกิดความมั่นคง มั่งคั่ง ยั่งยืน</p>	<p>(๕)</p>	
<p>๕.๕ เป้าหมาย (ผลผลิตของ โครงการ) มีความ สอดคล้องกับ แผนพัฒนาเศรษฐกิจ และสังคมแห่งชาติ</p>	<p>โครงการมีความสอดคล้องแผนพัฒนาเศรษฐกิจและสังคมแห่งชาติฉบับที่ ๑๒ โดย (๑) ยึดหลักปรัชญาเศรษฐกิจพอเพียง (๒) ยึดคนเป็นศูนย์กลาง พัฒนา (๓) ยึดวิสัยทัศน์ภายใต้ยุทธศาสตร์ชาติ ๒๐ ปี (๔) ยึดเป้าหมาย อนาคตประเทศไทย ๒๕๗๙ (๕) ยึดหลักการนำไปสู่ปฏิบัติให้เกิดผล สัมฤทธิ์อย่างจริงจังใน ๕ ปีที่ต่อยอดไปสู่ผลสัมฤทธิ์ที่เป็นเป้าหมายระยะ ยาว ภายใต้แนวทางการพัฒนา (๑) การยกระดับศักยภาพการแข่งขันและ การหลุดพ้นกับดักรายได้ปานกลางสู่รายได้สูง (๒) การพัฒนาศักยภาพคน ตามช่วงวัยและการปฏิรูประบบเพื่อสร้างสังคมสูงวัยอย่างมีคุณภาพ (๓) การลดความเหลื่อมล้ำทางสังคม (๔) การรองรับการเชื่อมโยงภูมิภาคและ ความเป็นเมือง (๕) การสร้างความเร็วเติบโตทางเศรษฐกิจและสังคม อย่างเป็นมิตรกับสิ่งแวดล้อม (๖) การบริหารราชการแผ่นดินที่มี ประสิทธิภาพ</p>	<p>(๕)</p>	

ประเด็น การพิจารณา	รายละเอียดหลักเกณฑ์	คะแนน เต็ม	คะแนน ที่ได้
๕.๖ โครงการมีความ สอดคล้อง	โครงการมีลักษณะหรือสอดคล้องกับการปรับเปลี่ยนโครงสร้างเศรษฐกิจ ไปสู่ Value-Based Economy หรือเศรษฐกิจที่ขับเคลื่อนด้วยนวัตกรรม ทำน้อย ได้มาก เช่น (๑) เปลี่ยนจากการผลิตสินค้า โภคภัณฑ์ไปสู่สินค้า เชิงนวัตกรรม (๒) เปลี่ยนจากการขับเคลื่อนประเทศด้วย ภาคอุตสาหกรรม ไปสู่การขับเคลื่อนด้วยเทคโนโลยี ความคิดสร้างสรรค์ และนวัตกรรม (๓) เปลี่ยนจากการเน้นภาคการผลิตสินค้าไปสู่การเน้น ภาคบริการมากขึ้น รวมถึงโครงการที่เติมเต็มด้วยวิทยาการ ความคิด สร้างสรรค์ นวัตกรรม วิทยาศาสตร์ เทคโนโลยี และการวิจัยและพัฒนา แล้วต่อยอดความได้เปรียบเชิงเปรียบเทียบ เช่น ด้านการเกษตร เทคโนโลยีชีวภาพ สาธารณสุข วัฒนธรรม ฯลฯ	(๕)	๕
๕.๗ โครงการ สอดคล้องกับ ยุทธศาสตร์จังหวัด	โครงการพัฒนาท้องถิ่นมีความสอดคล้องกับห้วงระยะเวลาของ แผนพัฒนาจังหวัดที่ได้กำเนิดขึ้น เพื่อขับเคลื่อนการพัฒนาท้องถิ่นเสมือน หนึ่งการขับเคลื่อนการพัฒนาจังหวัด ซึ่งไม่สามารถแยกส่วนใดส่วนหนึ่ง ออกจากกันได้ นอกจากนี้โครงการพัฒนาท้องถิ่นต้องเป็นโครงการ เชื่อมต่อหรือเดินทางไปด้วยกันกับยุทธศาสตร์จังหวัดที่กำหนดขึ้นเป็น ปัจจุบัน	(๕)	๕
๕.๘ โครงการแก้ไข ปัญหาความยากจน หรือการเสริมสร้างให้ ประเทศชาติมั่นคง มั่งคั่ง ยั่งยืน ภายใต้ หลักประชารัฐ	เป็นโครงการที่ดำเนินการภายใต้พื้นฐานความพอเพียงที่ประชาชน ดำเนินการเองหรือร่วมดำเนินการ เป็นโครงการต่อยอดและขยายได้ เป็น โครงการที่ประชาชนต้องการเพื่อให้เกิดความยั่งยืน ซึ่งมีลักษณะที่จะให้ ท้องถิ่นมีความมั่นคง มั่งคั่ง ยั่งยืน เป็นท้องถิ่นที่พัฒนาแล้วด้วยการ พัฒนาปรัชญาเศรษฐกิจพอเพียง	(๕)	๕
๕.๙ งบประมาณมี ความสอดคล้องกับ เป้าหมาย(ผลผลิต ของโครงการ)	งบประมาณโครงการพัฒนาต้องคำนึงถึงหลักสำคัญ ๕ ประการในการ จัดทำโครงการได้แก่ (๑) ความประหยัด (Economy) (๒) ความมี ประสิทธิภาพ (Efficiency) (๓) ความมีประสิทธิภาพ (Effectiveness) (๔) ความยุติธรรม (Equity) (๕) ความโปร่งใส (Transparency)	(๕)	๕
๕.๑๐ มีการประมาณ การราคาถูกต้องตาม หลักวิธีการ งบประมาณ	การประมาณราคาเพื่อการพัฒนาต้องให้สอดคล้องกับโครงการถูกต้อง ตามหลักวิชาการทางช่าง หลักของราคากลาง ราคากลางท้องถิ่น มีความ โปร่งใสในการกำหนดราคาและตรวจสอบในเชิงประจักษ์	(๕)	๕

ประเด็น การพิจารณา	รายละเอียดหลักเกณฑ์	คะแนน เต็ม	คะแนน ที่ได้
๕.๑๑ มีการกำหนดตัวชี้วัด (KPI) และสอดคล้องกับวัตถุประสงค์และผลที่คาดว่าจะได้รับ	มีการกำหนดตัวชี้วัดผลงาน (Key Performancy Indicator : KPI) ที่ สามารถวัดได้ (measurable) ใช้บอกประสิทธิผล (effectiveness) ใช้บอกประสิทธิภาพ (efficiency) ได้ เช่น การกำหนดความพึงพอใจ การกำหนดร้อยละ การกำหนดอันเกิดจากผลของวัตถุประสงค์ที่เกิดขึ้นที่สิ่งที่ได้รับ (การคาดการณ์ คาดว่าจะได้รับ)	(๕)	
๕.๑๒ ผลที่คาดว่าจะได้รับสอดคล้องกับวัตถุประสงค์	ผลที่ได้รับเป็นสิ่งที่เกิดขึ้นได้จริงจากการดำเนินการตามโครงการพัฒนาซึ่งสอดคล้องกับวัตถุประสงค์ที่ตั้งไว้ การได้ผลหรือผลที่เกิดขึ้นจะต้องเท่ากับวัตถุประสงค์หรือมากกว่าวัตถุประสงค์ ซึ่งการเขียนวัตถุประสงค์ควรคำนึงถึง (๑) ความเป็นไปได้และมีความเฉพาะเจาะจง ในการดำเนินงานตามโครงการ (๒) วัดและประเมินผลระดับของความสำเร็จได้ (๓) ระบุสิ่งที่ต้องการดำเนินงานอย่างชัดเจนและเฉพาะเจาะจงมากที่สุดและสามารถปฏิบัติได้ (๔) เป็นเหตุเป็นผล สอดคล้องกับความเป็นจริง (๕) ส่งผลต่อการบ่งบอกเวลาได้	(๕)	
รวมคะแนน		๑๐๐	

สรุปรายงานผลการดำเนินการ ประจำปีงบประมาณ พ.ศ.						
ลำดับ ที่	รายการ	โครงการ	งบประมาณ	โครงการที่สามารถดำเนินการได้ (..... โครงการ)		
				คิดเป็นร้อยละ ของแผนพัฒนา ท้องถิ่นสี่ปี	คิดเป็นร้อยละ ของแผนการ ดำเนินงาน	คิดเป็นร้อยละ ของข้อบัญญัติ+ เงินสะสม
๑	บรรจุในแผนพัฒนา ท้องถิ่น					
๒	ตั้งในข้อบัญญัติ งบประมาณ					
๓	จากเงินสะสม					
๔	จัดทำแผนการ ดำเนินงาน - ข้อบัญญัติ = + - เงินสะสม =					
๕	สามารถดำเนินการได้ - ข้อบัญญัติ = + - เงินสะสม =					

(๑.๒) การวัดผลในเชิงคุณภาพ (Quality)

การจัดผลเชิงคุณภาพ ใช้การสำรวจความพึงพอใจในการวัดผลเชิงคุณภาพโดยภาพรวม โดยได้มีการประเมินความพึงพอใจ ซึ่งการประเมินความพึงพอใจทำให้ทราบถึงผลเชิงคุณภาพในการดำเนินงานของเทศบาลในภาพรวม

โดยเครื่องมือที่ใช้ในการประเมินความพึงพอใจ มีดังนี้

แบบที่ ๓/๓ แบบประเมินความพึงพอใจต่อผลการดำเนินงานขององค์กรปกครองส่วนท้องถิ่น

แบบที่ ๓/๔ แบบประเมินความพึงพอใจของผู้รับบริการในงานบริการขององค์กรปกครองส่วนท้องถิ่น (ให้หน่วยงานภายนอกดำเนินการ)

๔. ข้อเสนอแนะในการจัดทำแผนพัฒนาท้องถิ่นในอนาคต

(๑) ผลกระทบนำไปสู่ออนาคต

(๑.๑) ปัญหาสาธารณสุขต่างๆ ที่เกิดขึ้นในองค์กรปกครองส่วนท้องถิ่น อันได้แก่ ภัยแล้ง วาตภัย น้ำท่วม อัคคีภัย ที่เกิดขึ้นและส่งผลกระทบต่อประชาชนในพื้นที่ เกิดความเสียหายทั้งชีวิตและทรัพย์สิน แนวทางการแก้ไข คือพิจารณาวางแผนการดำเนินการป้องกัน ก่อนเกิดเหตุ ระหว่างเกิดเหตุ หลังเกิดเหตุ บรรจุแผนงาน โครงการ กิจกรรม การให้ความช่วยเหลือต่างๆ จัดตั้งศูนย์ช่วยเหลือประชาชนขององค์กรปกครองส่วนท้องถิ่น เพื่อสามารถดำเนินการได้ทันที่

(๑.๒) ปัญหาโรคระบาดที่เกิดจากคน เกิดจากสัตว์ ที่ส่งผลอันตราย หรือคร่าต่อชีวิตประชาชน และสัตว์ต่างๆ ในตำบล ซึ่งได้แก่ โรคไข้หวัดใหญ่ ไข้หวัดนก โรคมือ เท้า ปาก ที่เกิดขึ้นกับเด็กๆ โรคพิษสุนัขบ้า แนวทางการแก้ไขปัญหา คือ ฝึกอบรม ประชาสัมพันธ์ ณรงค์การป้องกัน ลงพื้นที่ระงับการเกิดโรคระบาด การทำลาย การรักษา

(๑.๓) ปัญหาประชาชนมีรายได้น้อย การศึกษาต่ำ ประชาชนในตำบลยังมีคนรายได้น้อย มีหนี้สินเยอะ ไม่เพียงพอในการดำรงชีวิต ค่าครองชีพสูง แนวทางการแก้ไขปัญหา ให้ความรู้เกี่ยวกับการประกอบอาชีพ สาธิตการประกอบอาชีพ ช่วยเหลือประชาชนซ่อมแซมบ้านคนจน ผู้มีรายได้น้อย ส่งเสริมด้านการศึกษาโดยการจัดบริการสาธารณสุขด้านการศึกษา การจัดตั้งศูนย์พัฒนาเด็กเล็ก สนับสนุนกิจกรรมต่างๆ ให้กับเด็กนักเรียน จ้างเด็กนักเรียนในช่วงปิดภาคเรียนเพื่อมีรายได้

(๑.๔) ปัญหายาเสพติดในตำบล ในพื้นที่ยังไม่พบว่ามีการค้ายาเสพติด และยังไม่พบรายงานว่ามีผู้ติดยาเสพติด แต่เพื่อเป็นการป้องกัน มีแนวทางการป้องกัน โดยการลงพื้นที่ค้นหา การรณรงค์ป้องกัน ให้ความรู้กับประชาชนได้ทราบถึงโทษของยาเสพติด

(๑.๕) ปัญหาการสัญจรไปมาของประชาชนในตำบล เนื่องจาก ในตำบลด้านโครงสร้างพื้นฐาน เส้นทางคมนาคมบางหมู่บ้านยังเป็น ถนนดิน ถนนลูกรัง ช่วงฤดูฝนถนนลื่น เป็นหลุมเป็นบ่อ เกิดปัญหาในการสัญจรไปมาของประชาชน เสี่ยงต่อการเกิดอุบัติเหตุ การคมนาคมล่าช้า แนวทางการแก้ไข จัดทำแผนงาน โครงการก่อสร้างถนนในเส้นทางสำคัญ พิจารณาเสนอสนับสนุนจากหน่วยงานอื่น

(๒) ข้อสังเกต ข้อเสนอแนะ ผลจากการพัฒนา

(๒.๑) ข้อสังเกต จากการสำรวจข้อมูล การลงพื้นที่ในตำบล จะเห็นว่าประชาชนยังมีปัญหาที่จะต้องดำเนินการแก้ไขอยู่มาก ดังนี้ ด้านการศึกษา สาธารณสุข ความมั่นคงปลอดภัยในชีวิตและทรัพย์สิน การศาสนาศิลปวัฒนธรรม ประเพณี กีฬา สถานที่พักผ่อนหย่อนใจ สวัสดิการสังคม การเกษตร เศรษฐกิจ อุตสาหกรรม การพัฒนาอาชีพ เส้นทางคมนาคมขนส่ง/ไฟฟ้า/น้ำประปา/แหล่งน้ำเพื่ออุปโภค – บริโภค ด้านทรัพยากรและสิ่งแวดล้อม ขยะมูลฝอยและสิ่งปฏิกูล จากปัญหาด้านต่างๆ ประชาชนไม่สามารถแก้ไขปัญหาเองได้จึงต้องเสนอให้องค์กรปกครองส่วนท้องถิ่นแก้ไข ทำให้มีการเสนอโครงการเข้ามาเป็นจำนวนมาก ซึ่งงบประมาณขององค์กรปกครองส่วนท้องถิ่นนั้นมีจำกัดไม่เพียงพอต่อการจัดการได้

(๒.๒) ข้อเสนอแนะ จากข้อสังเกตดังกล่าว มีข้อเสนอแนะในการแก้ไขปัญหาต่างๆ ดังนี้ ปัญหาต่างๆ ที่ถูกเสนอมายังองค์กรปกครองส่วนท้องถิ่น นั้น ควรนำมาพิจารณาจัดลำดับความสำคัญโดยประชาคมท้องถิ่น ซึ่งมีหลายภาคส่วน ประกอบไปด้วย คณะกรรมการพัฒนาขององค์กรปกครองส่วนท้องถิ่น สมาชิกสภาท้องถิ่น ผู้นำหมู่บ้าน ตัวแทนส่วนราชการ รัฐวิสาหกิจ หน่วยงานที่เกี่ยวข้อง ประชาชนทั่วไป ร่วมกันพิจารณาจัดลำดับความสำคัญของโครงการ และพิจารณาบรรจุเข้าแผนพัฒนาท้องถิ่นต่อไป กรณีโครงการที่เกินศักยภาพที่ให้องค์กรปกครองส่วนท้องถิ่นเสนอขอรับการสนับสนุนจากหน่วยงานอื่น

(๒.๓) ผลจากการพัฒนา จากการพัฒนาที่ผ่านมาพบว่าองค์กรปกครองส่วนท้องถิ่นได้แก้ไขปัญหาให้กับประชาชนได้ในหลายเรื่อง และครอบคลุมทุกด้าน มีผลการประเมินอยู่ในเกณฑ์ที่ดี ประชาชนมีความพึงพอใจ แต่ก็ยังมีปัญหาที่จะต้องแก้ไขต่อไป ไม่ว่าจะเป็นด้านสิ่งแวดล้อมที่ยังมีการเผาหญ้า อ้อย ตอข้าวในช่วงเวลาเก็บเกี่ยว การเลี้ยงสัตว์ วัว ควาย หมู ที่ส่งกลิ่นเหม็นรำคาญ การพนันที่ยังมีในพื้นที่เส้นทางคมนาคมยังไม่ครบ ผลการพัฒนาขององค์กรปกครองส่วนท้องถิ่นในปีที่ผ่านมา สรุปได้ดังนี้